

BOLETÍN Meteorológico



Ministerio de Medio Ambiente
Instituto Nacional de Meteorología

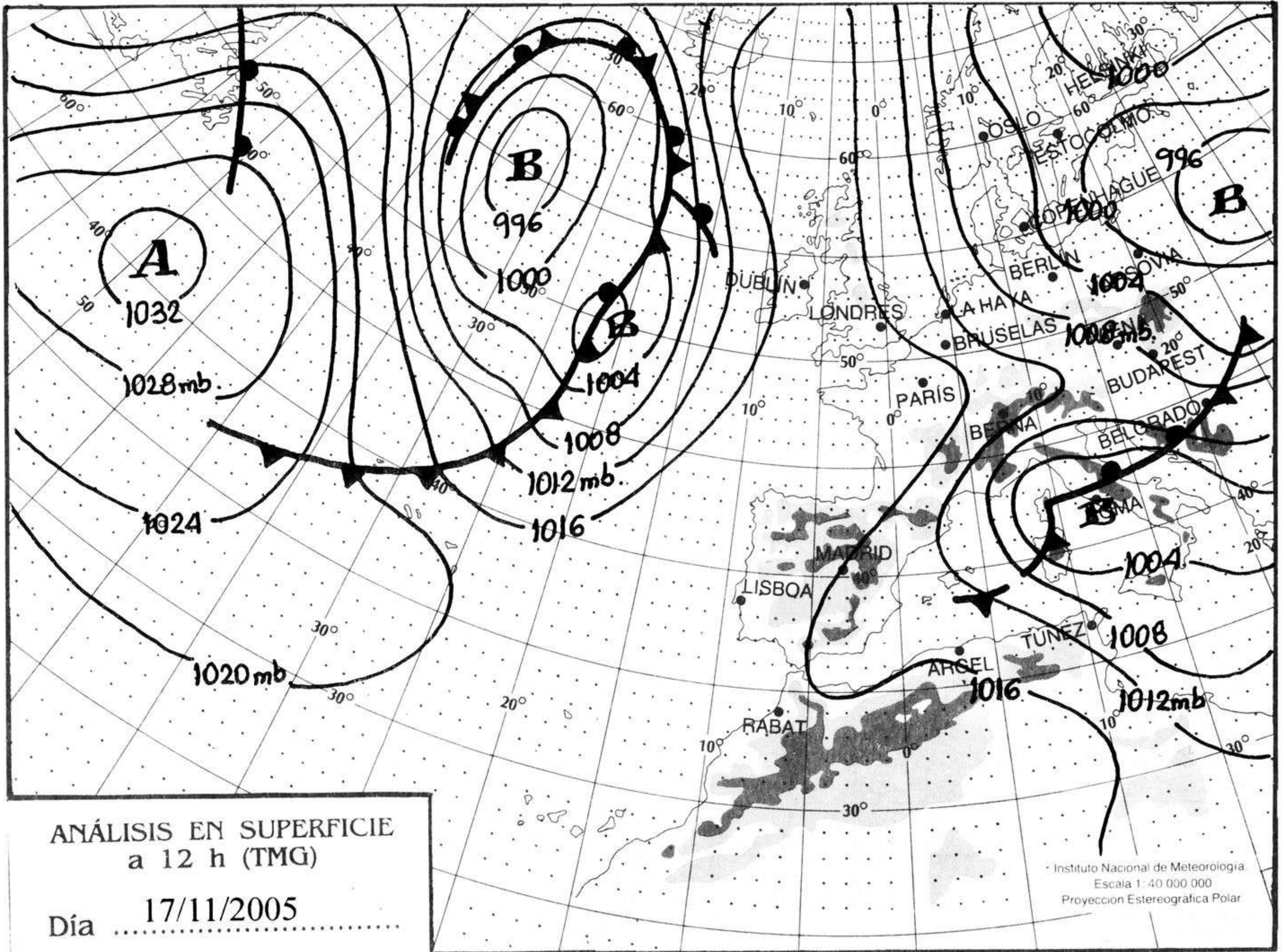
Número 322. Viernes 18 de noviembre de 2005

ESTACIONES	TEMPERATURA °C		PRECIPITACIÓN l/m2		HORAS DE SOL (3)	ESTACIONES	TEMPERATURA °C		PRECIPITACIÓN l/m2		HORAS DE SOL (3)
	MÁX (1)	MÍN (2)	DÍA (1)	NOCHE (2)			MÁX (1)	MÍN (2)	DÍA (1)	NOCHE (2)	
C.A. DE GALICIA						JAÉN	12,5	7			-
A CORUÑA	16,8	10,1			6,4	MÁLAGA	21,5	10,9			8,8
SANTIAGO DE COMPOSTELA	15,1	7,1			7,5	SEVILLA	16,1	10,1	ip		3
LUGO	14,6	1,4			3,1	CIUDAD A. DE CEUTA					
OURENSE	17,8	4,5			-	CEUTA	19,9	13,8			-
PONTEVEDRA	16,5	8,9			7,7	CIUDAD A. DE MELILLA					
C.A. PRINCIPADO DE ASTURIAS						MELILLA	21,1	13,9			9,7
OVIEDO	14,8	5,8			2,1	C.A. DE EXTREMADURA					
C.A. DE CANTABRIA						BADAJOS	15,1	6,9			6,9
SANTANDER	13,6	9,9	ip		0,1	MÉRIDA	18,4	6,6			-
C.A. DEL PAÍS VASCO						CÁCERES	14,6	7,5			8,1
BILBAO	13,8	8,6	8	ip	0	C.A. DE CASTILLA Y LEÓN					
SAN SEBASTIÁN	13,4	6,8	2		1,4	ÁVILA	-	0,9			7,6
VITORIA	11,6	2,8	0,7		0,1	BURGOS	10,8	3,8			0,4
C.A. DE LA RIOJA						LEÓN	11,9	0,9			8
LOGROÑO	12,5	5,1	ip		0	PALENCIA	10,6	2,9			-
C. FORAL DE NAVARRA						SALAMANCA	13,6	3,4			5,1
PAMPLONA	11,6	3,4	0,3		1,7	SEGOVIA	12,4	2,8			8,9
C.A. DE ARAGÓN						SORIA	11,4	0,8			2,6
HUESCA	15,8	4,5			-	VALLADOLID	12,1	1,8			7,8
TERUEL	11,8	0,1			5	ZAMORA	13,9	1,5			6,2
ZARAGOZA	15,1	4,8			8,5	C.A. DE CASTILLA-LA MANCHA					
C.A. DE CATALUÑA						ALBACETE	13,5	0,8			7,1
BARCELONA	17,2	10,1		0,4	7	CIUDAD REAL	15,1	3,5			6,8
GIRONA	15,2	6			0,8	CUENCA	13,1	1,6			8,7
LLEIDA	16,9	3,9			8,8	GUADALAJARA	12,6	0,9			4,1
TARRAGONA	17,6	8,4			-	TOLEDO	12,4	6,6			-
C.A. DE LES ILLES BALEARS						C. DE MADRID					
PALMA DE MALLORCA	18	5,1			8,5	MADRID	11,1	2,9	ip		3,2
IBIZA	19	9,1			8,7	C.A. DE CANARIAS					
MAHÓN	17,4	10,9		ip	1,4	LAS PALMAS DE GRAN CANARIA	22,1	15,9		2	7,4
C.A. VALENCIANA						FUERTEVENTURA	24,2	16	20		5,5
ALICANTE	19,8	9,1			9,3	LANZAROTE	21,4	15,0	5		-
CASTELLÓN	20,4	10,5			9,4	SANTA CRUZ DE TENERIFE	23,9	16,4			7,7
VALENCIA	21	5,9			9,2	EL HIERRO	22,9	17,6			-
C.A. DE LA REGIÓN DE MURCIA						LA PALMA	22,2	15			8,1
MURCIA	21,5	7,6			9,5	NOTA:					
C.A. DE ANDALUCÍA						(1) Las máximas y precipitaciones del día son de 06 a 18 (hora TMG) de ayer.					
ALMERÍA	19	12,5			9	(2) Las mínimas y precipitaciones de la noche son de 18 de ayer a 06 (hora TMG) de hoy					
CÁDIZ	19,1	13,6		2	-	(3) Las horas de sol son de ayer.					
CÓRDOBA	15,1	5,5			-	Las unidades utilizadas son: °C para la temperatura y litros por metro cuadrado para la precipitación					
GRANADA	15,4	2,6			8,9	Precipitación: Sin dato es cero. "ip": inapreciable. "-": Información no disponible					
HUELVA	19	12,1		3	-	Temperaturas y horas de sol: "-": Información no disponible					

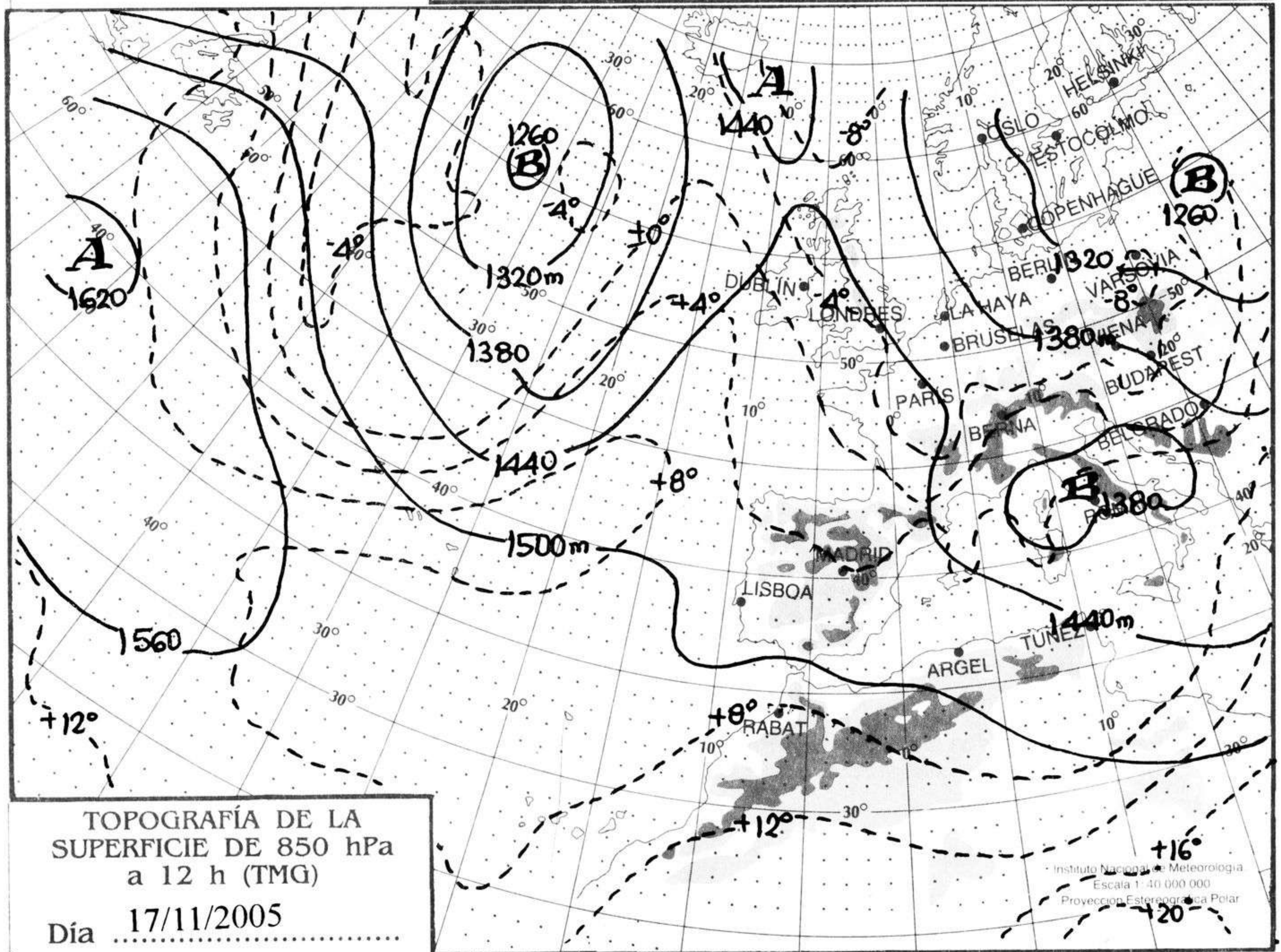
INFORMACIÓN GENERAL A LAS 06 (hora TMG)

En las últimas 24 horas ha estado muy nuboso o cubierto en el Cantábrico oriental y alto Ebro, Pirineos, sistema Ibérico y norte y este de Castilla y León, con precipitaciones débiles en general. Nuboso en Menorca y en Canarias, con precipitaciones tormentosas en el archipiélago. Aumento de la nubosidad durante la noche en el suroeste peninsular con precipitaciones débiles en Andalucía occidental. Poco nuboso en el resto. Ha habido brumas y nieblas en Galicia y valles de los grandes ríos, muchas de ellas persistentes hasta el mediodía y formándose de nuevo de madrugada en el centro y suroeste de la Península. Las temperaturas mínimas han ascendido ligeramente en el suroeste peninsular y han bajado ligera a moderadamente en el resto. El viento ha sido fuerte del NW en el nordeste de Gerona, moderado en el valle del Ebro y flojo variable en el resto.

Telefonos del servicio de información meteorológica TELETIEMPO: Teletiempos general: 807 170 365, predicción para capitales de municipios españoles y datos de estaciones. Teletiempos marítimo: 807 170 37X, donde X es: 0 (Baleares), 1 (Mediterráneo), 2 (costera de Cantábrico y Galicia), 3 (costera de Canarias y Andalucía Occidental) y 4 (alta mar Atlántico). Teletiempos de montaña: 807 170 38Y, donde Y es: 0 (Pirineos), 1 (Picos de Europa), 2 (Sierra de Madrid), 3 (Sistema Ibérico), 4 (Sierra Nevada) y 5 (Sierra de Gredos). Teletiempos internacional: 807 170 388. **TARIFAS:** Coste máximo por minuto (IVA incluido) de 0,41 € en llamadas desde teléfonos de la red fija y de 0,76 € en llamadas desde teléfono móvil (los primeros 20 segundos tienen el coste de la tarifa soporte del operador de acceso).



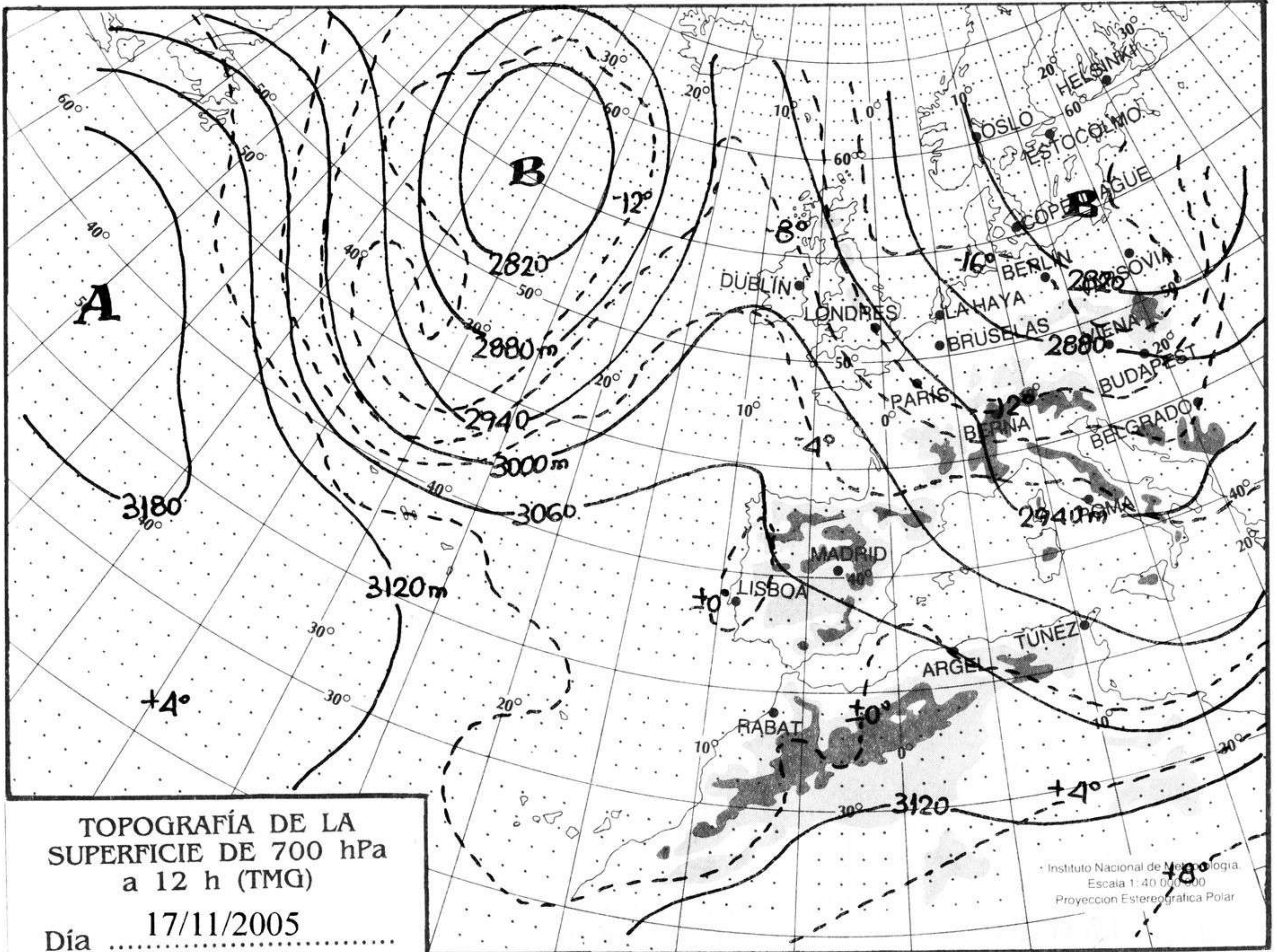
mm
800
790
780
770
760
750
740
730
720
710
700



nudos
110
100
90
80
70
60
50
40
30
20
10

hPa

1060
1050
1040
1030
1020
1010
1000
990
980
970
960
950
940



km./h.

200
190
180
170
160
150
140
130
120
110
100
90
80
70
60
50
40
30
20
10

