

# BOLETÍN Meteorológico



Ministerio de Medio Ambiente  
Instituto Nacional de Meteorología

Número 301. Viernes 28 de octubre de 2005

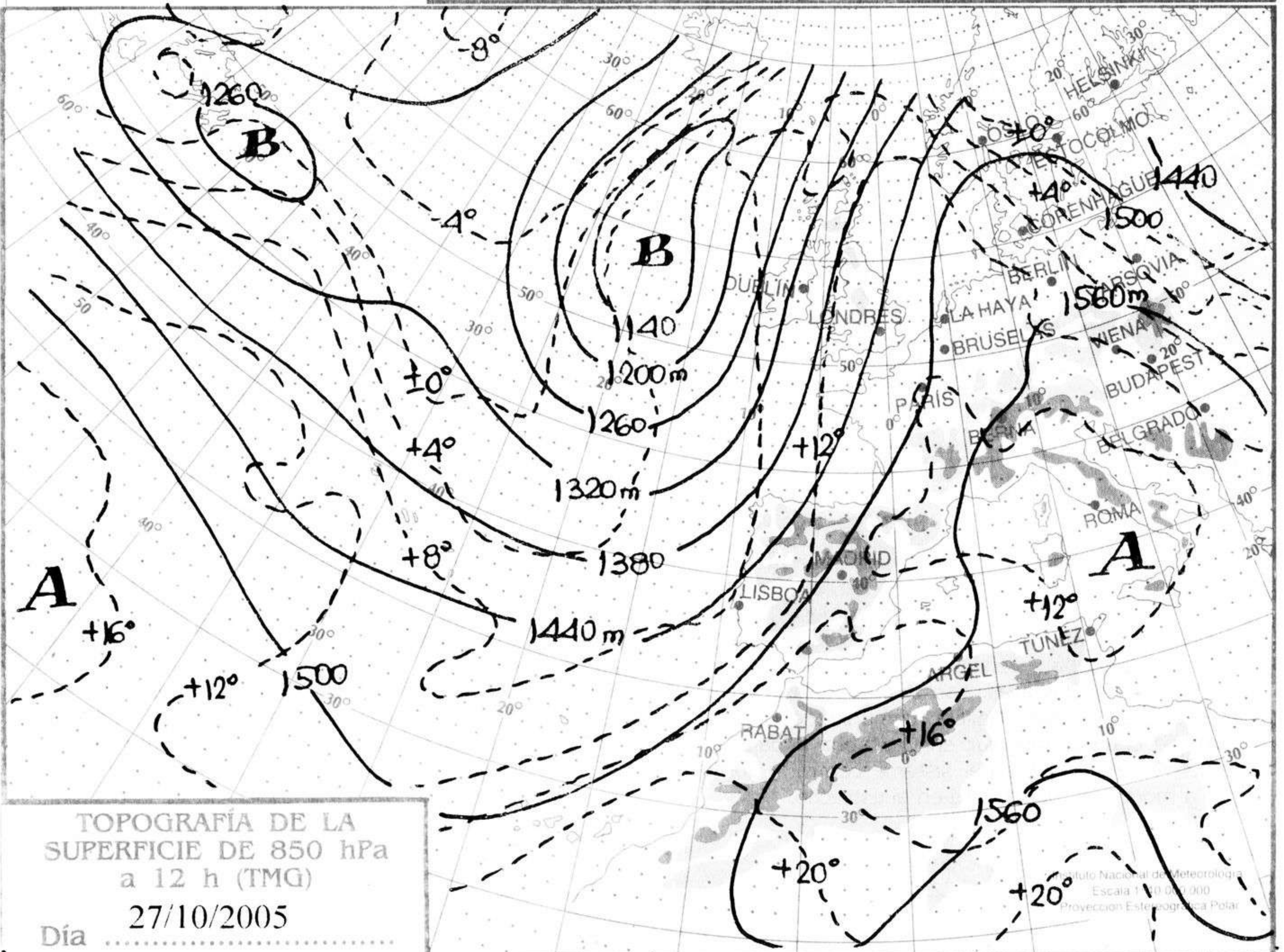
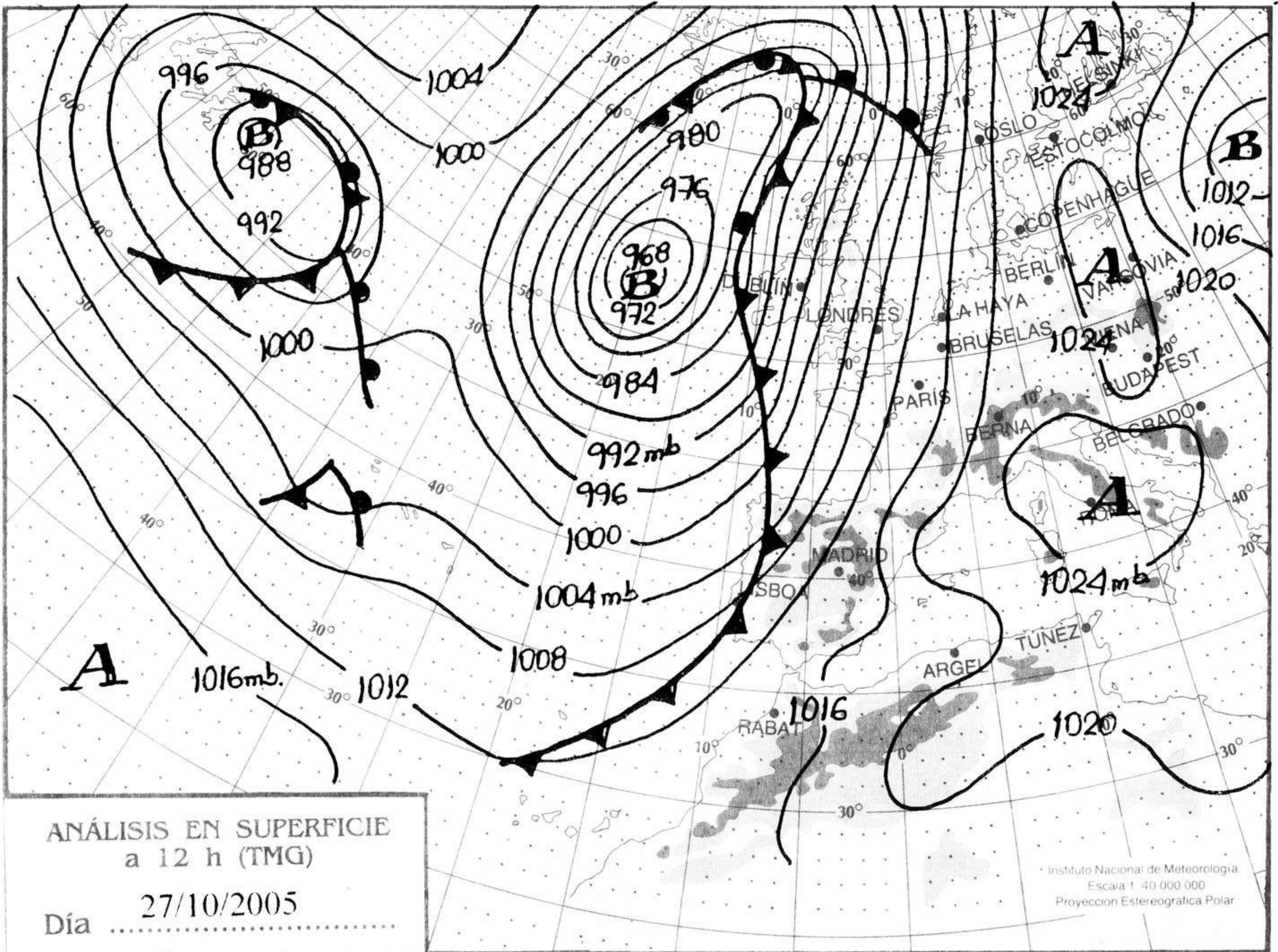
ESTACIONES	TEMPERATURA °C		PRECIPITACIÓN l/m <sup>2</sup>		HORAS DE SOL (3)	ESTACIONES	TEMPERATURA °C		PRECIPITACIÓN l/m <sup>2</sup>		HORAS DE SOL (3)
	MÁX (1)	MÍN (2)	DÍA (1)	NOCHE (2)			MÁX (1)	MÍN (2)	DÍA (1)	NOCHE (2)	
<b>C.A. DE GALICIA</b>						JAÉN	25,6	17,0		0,1	-
A CORUÑA	20,1	14,8	4	2	-	MÁLAGA	23,8	19,0		ip	-
SANTIAGO DE COMPOSTELA	17,6	11,8	8	5	-	SEVILLA	27,9	24,0		0,1	-
LUGO	20,0	11,8	0,9	4	-	<b>CIUDAD A. DE CEUTA</b>					
OURENSE	20,4	14,0		-	-	CEUTA	20,5	18,0		0,1	-
PONTEVEDRA	20,4	14,0	6	9	-	<b>CIUDAD A. DE MELILLA</b>					
<b>C.A. PRINCIPADO DE ASTURIAS</b>						MELILLA	22,4	18,0		-	-
OVIEDO	23,9	14,8		-	-	<b>C.A. DE EXTREMADURA</b>					
<b>C.A. DE CANTABRIA</b>						BADAJOS	22,5	15,0	0,5	29	-
SANTANDER	28,1	16,0		0,6	-	MÉRIDA	23,9	-		-	-
<b>C.A. DEL PAÍS VASCO</b>						CÁCERES	21,8	14,0	0,7	40	-
BILBAO	26,1	17,9		ip	-	<b>C.A. DE CASTILLA Y LEÓN</b>					
SAN SEBASTIÁN	23,8	16,7		1	-	ÁVILA	16,9	11,0	3	15	-
VITORIA	21,9	13,2		0,1	-	BURGOS	22,1	10,5		10	-
<b>C.A. DE LA RIOJA</b>						LEÓN	15,9	9,6	9	8	-
LOGROÑO	22,1	15,4		-	-	PALENCIA	-	-		-	-
<b>C. FORAL DE NAVARRA</b>						SALAMANCA	20,1	10,2	0,3	5	-
PAMPLONA	22,8	18,2		-	-	SEGOVIA	19,4	10,5		5	-
<b>C.A. DE ARAGÓN</b>						SORIA	21,5	13,2		ip	-
HUESCA	-	15,0		-	-	VALLADOLID	20,5	11,2		13	-
TERUEL	21,6	11,4		-	-	ZAMORA	20,8	11,2	0,2	21	-
ZARAGOZA	23,9	17,0		ip	-	<b>C.A. DE CASTILLA-LA MANCHA</b>					
<b>C.A. DE CATALUÑA</b>						ALBACETE	23,6	14,7		-	-
BARCELONA	23,4	18,7		-	-	CIUDAD REAL	26,1	15,0		0,1	-
GIRONA	23,4	15,5		-	-	CUENCA	21,9	14,3		ip	-
LLEIDA	23,9	15,5		ip	-	GUADALAJARA	24,6	14,0		8	-
TARRAGONA	22,9	19,0		-	-	TOLEDO	26,4	15,8		0,9	-
<b>C.A. DE LES ILLES BALEARS</b>						<b>C. DE MADRID</b>					
PALMA DE MALLORCA	26,1	16,0		-	-	MADRID	24,4	14,5		5	-
IBIZA	24,8	19,0		ip	-	<b>C.A. DE CANARIAS</b>					
MAHÓN	23,9	18,0		-	-	LAS PALMAS DE GRAN CANARIA	29,9	22,0		-	-
<b>C.A. VALENCIANA</b>						FUERTEVENTURA	33,4	23,0		-	-
ALICANTE	24,9	16,0		-	-	LANZAROTE	28,4	22,0		-	-
CASTELLÓN	23,9	17,8		-	-	SANTA CRUZ DE TENERIFE	24,4	17,0		1	-
VALENCIA	24,8	15,9		-	-	EL HIERRO	26,2	20,0		-	-
<b>C.A. DE LA REGIÓN DE MURCIA</b>						LA PALMA	29,8	18,0	5	0,1	-
MURCIA	26,5	16,6		-	-	<b>NOTA:</b>					
<b>C.A. DE ANDALUCÍA</b>						(1) Las máximas y precipitaciones del día son de 06 a 18 (hora TMG) de ayer					
ALMERÍA	23,1	18,0		-	-	(2) Las mínimas y precipitaciones de la noche son de 18 de ayer a 06 (hora TMG) de hoy					
CÁDIZ	24,5	20,0		-	-	(3) Las horas de sol son de ayer.					
CÓRDOBA	26,8	18,0		-	-	Las unidades utilizadas son: °C para la temperatura y litros por metro cuadrado para la precipitación					
GRANADA	27,0	14,0		-	-	Precipitación: Sin dato es cero "ip": inapreciable "-": Información no disponible					
HUELVA	24,0	18,0	0,3	1	-	Temperaturas y horas de sol: "-": Información no disponible					

## INFORMACIÓN GENERAL A LAS 06 (hora TMG)

En las últimas 24 horas ha estado muy nuboso a cubierto en la mayor parte de la península excepto el tercio oriental y en Ceuta y Canarias, nubosidad de tipo medio y alto en el este, intervalos nuboso en Baleares y Melilla. Precipitaciones moderadas en la mitad oeste y Madrid, siendo persistentes en Extremadura y oeste de Castilla y León; de madrugada débiles en el país Vasco, Navarra, norte de Cataluña y de Aragón, Rioja, Jaén, Málaga, Baleares y Burgos. En Canarias, débiles en las islas montañosas. Brumas en el tercio este, litoral mediterráneo, área del estrecho de Gibraltar y Baleares. Las temperaturas mínimas han aumentado de forma moderada en el interior peninsular, excepto Castilla-León, Galicia, comunidades cantábricas y Cataluña y sin cambios significativos en el resto. Viento fuerte de componente sur en Cantabria y país Vasco, con rachas de muy fuerte en zonas altas de Canarias y, de fuertes, en zonas altas del sistema central y cordillera cantábrica; en la costa oeste de Galicia intervalos de fuerte, débil a moderado de levante en el estrecho.

Teléfonos del servicio de información meteorológica TELETIEMPO: Teletiempo general: 807 170 365, predicción para capitales de municipios españoles y datos de estaciones. Teletiempo marítimo: 807 170 37X, donde X es: 0 (Baleares), 1 (Mediterráneo), 2 (costera de Cantábrico y Galicia), 3 (costera de Canarias y Andalucía Occidental) y 4 (alta mar Atlántico). Teletiempo de montaña: 807 170 38Y, donde Y es: 0 (Pirineos), 1 (Picos de Europa), 2 (Sierra de Madrid), 3 (Sistema Ibérico), 4 (Sierra Nevada) y 5 (Sierra de Gredos). Teletiempo internacional: 807 170 388. TARIFAS: Coste máximo por minuto (IVA incluido) de 0,41 € en llamadas desde teléfonos de la red fija y de 0,76 € en llamadas desde teléfono móvil (los primeros 20 segundos tienen el coste de la tarifa soporte del operador de acceso).

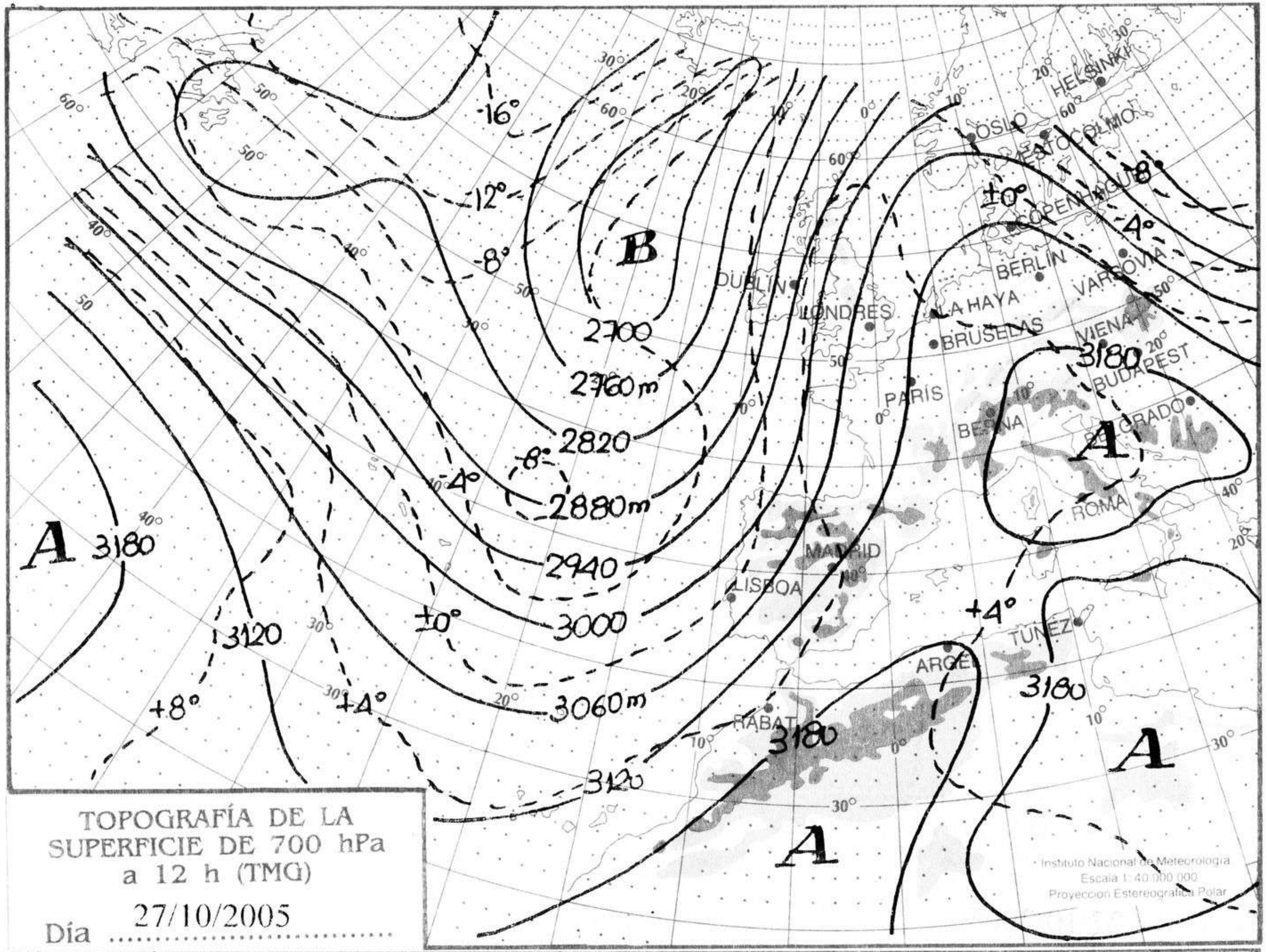






hPa

1060  
1050  
1040  
1030  
1020  
1010  
1000  
990  
980  
970  
960  
950  
940



km./h.

200  
190  
180  
170  
160  
150  
140  
130  
120  
110  
100  
90  
80  
70  
60  
50  
40  
30  
20  
10

