

# BOLETÍN Meteorológico



Ministerio de Medio Ambiente  
Instituto Nacional de Meteorología

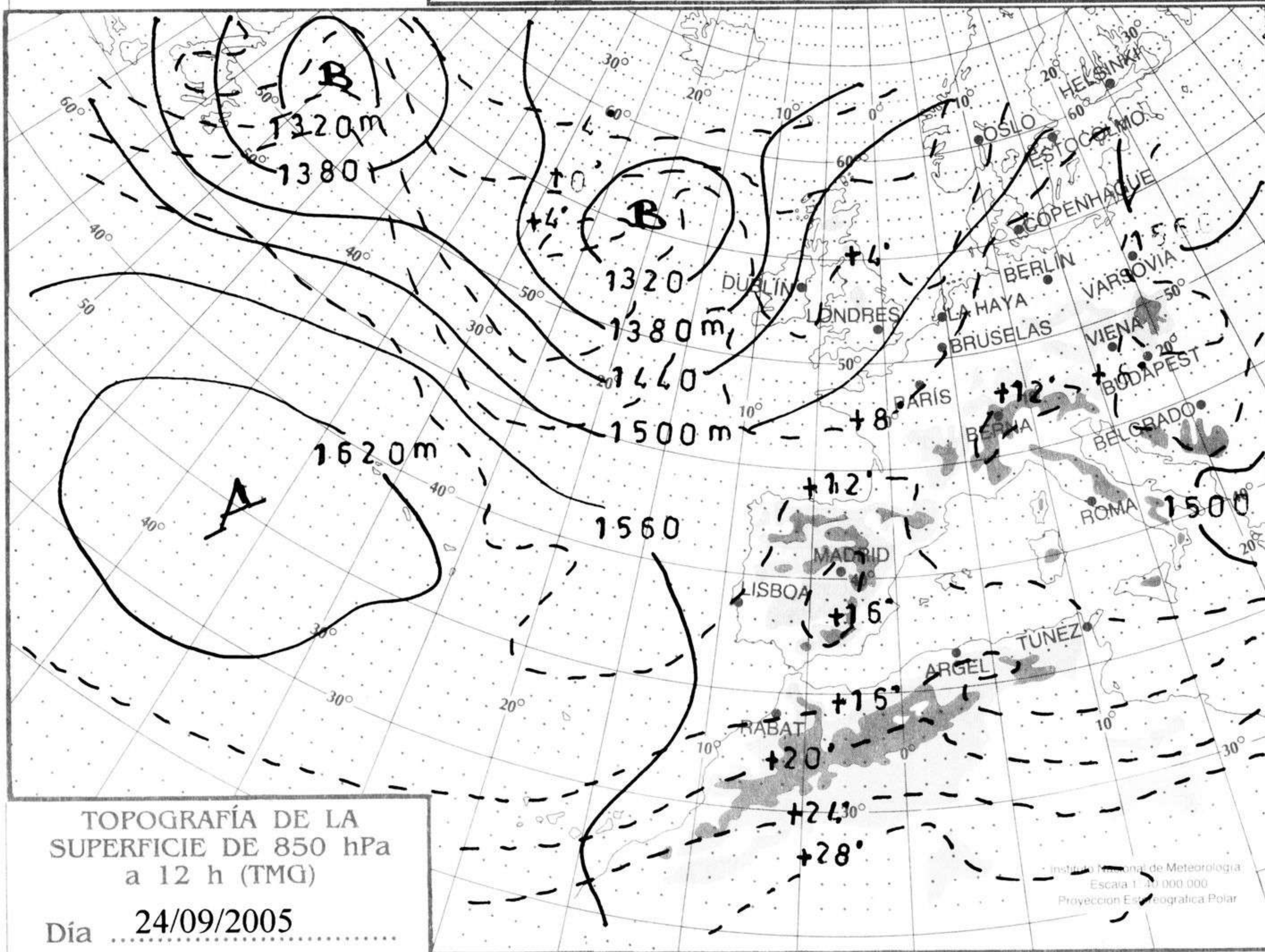
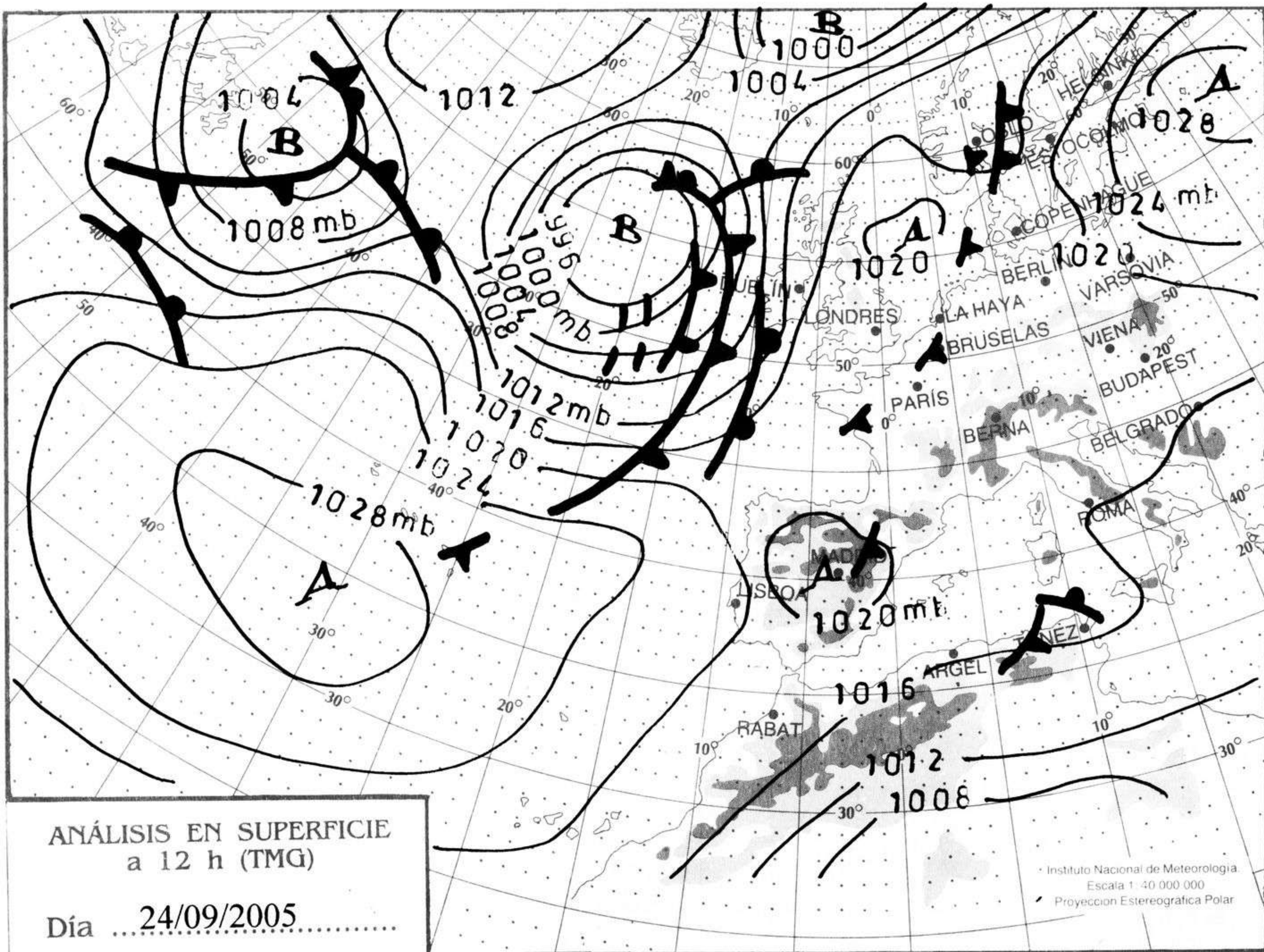
Número 268. Domingo 25 de septiembre de 2005

ESTACIONES	TEMPERATURA °C		PRECIPITACIÓN l/m2		HORAS DE SOL (3)	ESTACIONES	TEMPERATURA °C		PRECIPITACIÓN l/m2		HORAS DE SOL (3)
	MÁX (1)	MÍN (2)	DÍA (1)	NOCHE (2)			MÁX (1)	MÍN (2)	DÍA (1)	NOCHE (2)	
<b>C.A. DE GALICIA</b>						JAÉN	26,5	16,4			-
A CORUÑA	19,4	16,5	0,1	4	1,5	MÁLAGA	24,1	15,8			10,3
SANTIAGO DE COMPOSTELA	21,6	13,6			2,4	SEVILLA	31,1	15,5			8,1
LUGO	22,6	13,4			-	<b>CIUDAD A. DE CEUTA</b>					
OURENSE	26,9	14,8			-	CEUTA	27,9	-			-
PONTEVEDRA	20,5	15,2		0,8	2,5	<b>CIUDAD A. DE MELILLA</b>					
<b>C.A. PRINCIPADO DE ASTURIAS</b>						MELILLA	24,1	16,9			10
OVIEDO	23,4	14,4		2	6,4	<b>C.A. DE EXTREMADURA</b>					
<b>C.A. DE CANTABRIA</b>						BADAJOS	29,5	12,9			8,3
SANTANDER	21,5	16,8		1	9,8	MÉRIDA	28,2	14,2			-
<b>C.A. DEL PAÍS VASCO</b>						CÁCERES	28,4	12,9			10,5
BILBAO	26,1	16,4		0,4	8,8	<b>C.A. DE CASTILLA Y LEÓN</b>					
SAN SEBASTIÁN	21,4	16,9			7,6	ÁVILA	-	11,6			-
VITORIA	27,2	12,1			9,7	BURGOS	28,2	9,6			9,8
<b>C.A. DE LA RIOJA</b>						LEÓN	25,1	10,1			10,3
LOGROÑO	26,8	13,9			4,7	PALENCIA	25,8	9,6			-
<b>C. FORAL DE NAVARRA</b>						SALAMANCA	26,9	10,4			10,3
PAMPLONA	26,5	13,8			7,9	SEGOVIA	27,5	12,9			8,4
<b>C.A. DE ARAGÓN</b>						SORIA	26,5	9,9			5,3
HUESCA	25,5	15,4			-	VALLADOLID	28,5	12,8			10,1
TERUEL	24,8	7,9	5		5,3	ZAMORA	28,5	12,1			10,1
ZARAGOZA	26,6	15,2			6,3	<b>C.A. DE CASTILLA-LA MANCHA</b>					
<b>C.A. DE CATALUÑA</b>						ALBACETE	26,6	13,9			7,2
BARCELONA	27	19,4			7,1	CIUDAD REAL	30,5	16,8			8,9
GIRONA	27,1	14,5	-		8	CUENCA	27,8	11,5			6,5
LLEIDA	27,4	16,6			5,9	GUADALAJARA	29,4	8,4			-
TARRAGONA	24,9	20,6			-	TOLEDO	31,1	15,6			10
<b>C.A. DE LES ILLES BALEARS</b>						<b>C. DE MADRID</b>					
PALMA DE MALLORCA	26,1	15,4			6,4	MADRID	29,9	13			9,1
IBIZA	27,1	18,4			4,1	<b>C.A. DE CANARIAS</b>					
MAHÓN	25,8	17,8			2,5	LAS PALMAS DE GRAN CANARIA	27,6	22,4			10,8
<b>C.A. VALENCIANA</b>						FUERTEVENTURA	28,4	23,8			9,6
ALICANTE	25,4	15,9			6,1	LANZAROTE	28,2	22			9,1
CASTELLÓN	27,4	17,9		0,4	-	SANTA CRUZ DE TENERIFE	27,9	22,6			10,4
VALENCIA	27	15,1			4,5	EL HIERRO	25,2	22,5			7,3
<b>C.A. DE LA REGIÓN DE MURCIA</b>						LA PALMA	27,4	21,4			8,3
MURCIA	29,1	16,5			8,4	<b>NOTA:</b>					
<b>C.A. DE ANDALUCÍA</b>						(1) Las máximas y precipitaciones del día son de 06 a 18 (hora TMG) de ayer.					
ALMERÍA	23,5	17,9			8,6	(2) Las mínimas y precipitaciones de la noche son de 18 de ayer a 06 (hora TMG) de hoy.					
CÁDIZ	23	18,6			-	(3) Las horas de sol son de ayer.					
CÓRDOBA	31,4	15,2			7,8	Las unidades utilizadas son: °C para la temperatura y litros por metro cuadrado para la precipitación					
GRANADA	29,4	9,9			10,4	Precipitación: Sin dato es cero. "ip": inapreciable. "-": Información no disponible					
HUELVA	28,6	16			-	Temperaturas y horas de sol: "-": Información no disponible					

## INFORMACIÓN GENERAL A LAS 06 (hora TMG)

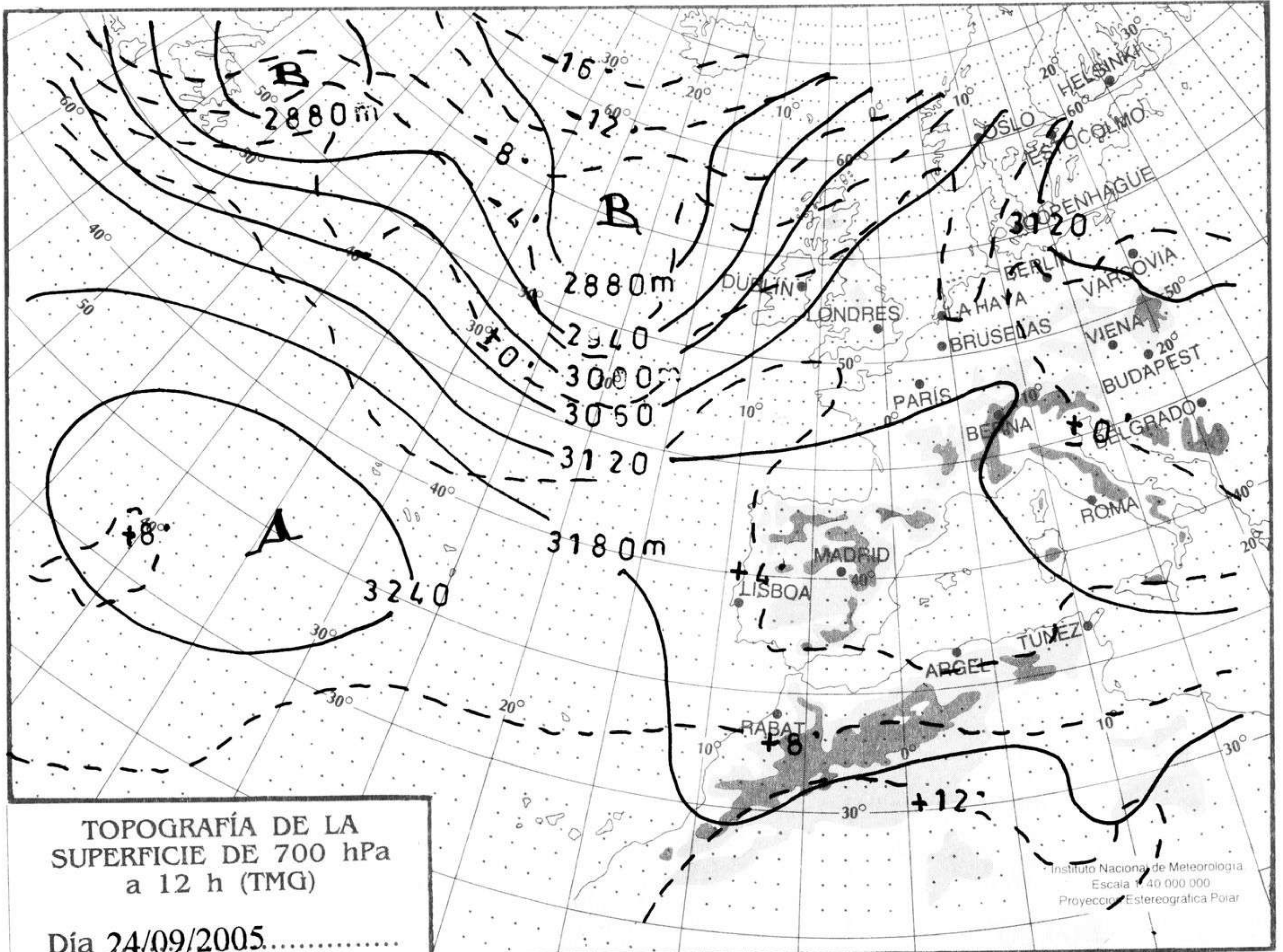
En las últimas 24 horas ha estado nuboso a muy nuboso en Galicia, la nubosidad durante la noche fue penetrando a todas las comunidades cantábricas y norte de Castilla y León. En la mitad oriental intervalos de nubosidad de tipo medio. Intervalos nubosos en Baleares y nordeste de las Islas Canarias occidentales. Precipitaciones débiles en Galicia y durante la tarde de ayer tormentas en los sistemas montañosos del este peninsular, débiles localmente moderadas, de madrugada en el mar cantábrico. Brumas en el litoral levantino y este de Castilla y León. Las temperaturas mínimas no variaron de forma significativa. Viento del nordeste moderado en Canarias y predominio de flojo variable en el resto.

Teléfonos del servicio de información meteorológica TELETIEMPO: Teletiempo general: 807 170 365, predicción para capitales de municipios españoles y datos de estaciones. Teletiempo marítimo: 807 170 37X, donde X es: 0 (Baleares), 1 (Mediterráneo), 2 (costera de Cantábrico y Galicia), 3 (costera de Canarias y Andalucía Occidental) y 4 (alta mar Atlántico). Teletiempo de montaña: 807 170 38Y, donde Y es: 0 (Pirineos), 1 (Picos de Europa), 2 (Sierra de Madrid), 3 (Sistema Ibérico), 4 (Sierra Nevada) y 5 (Sierra de Gredos). Teletiempo internacional: 807 170 388. TARIFAS: Coste máximo por minuto (IVA incluido) de 0,41 € en llamadas desde teléfonos de la red fija y de 0,76 € en llamadas desde teléfono móvil (los primeros 20 segundos tienen el coste de la tarifa soporte del operador de acceso).



hPa

1060  
1050  
1040  
1030  
1020  
1010  
1000  
990  
980  
970  
960  
950  
940



km./h.  
200  
190  
180  
170  
160  
150  
140  
130  
120  
110  
100  
90  
80  
70  
60  
50  
40  
30  
20  
10

