

BOLETÍN Meteorológico



Ministerio de Medio Ambiente
Instituto Nacional de Meteorología

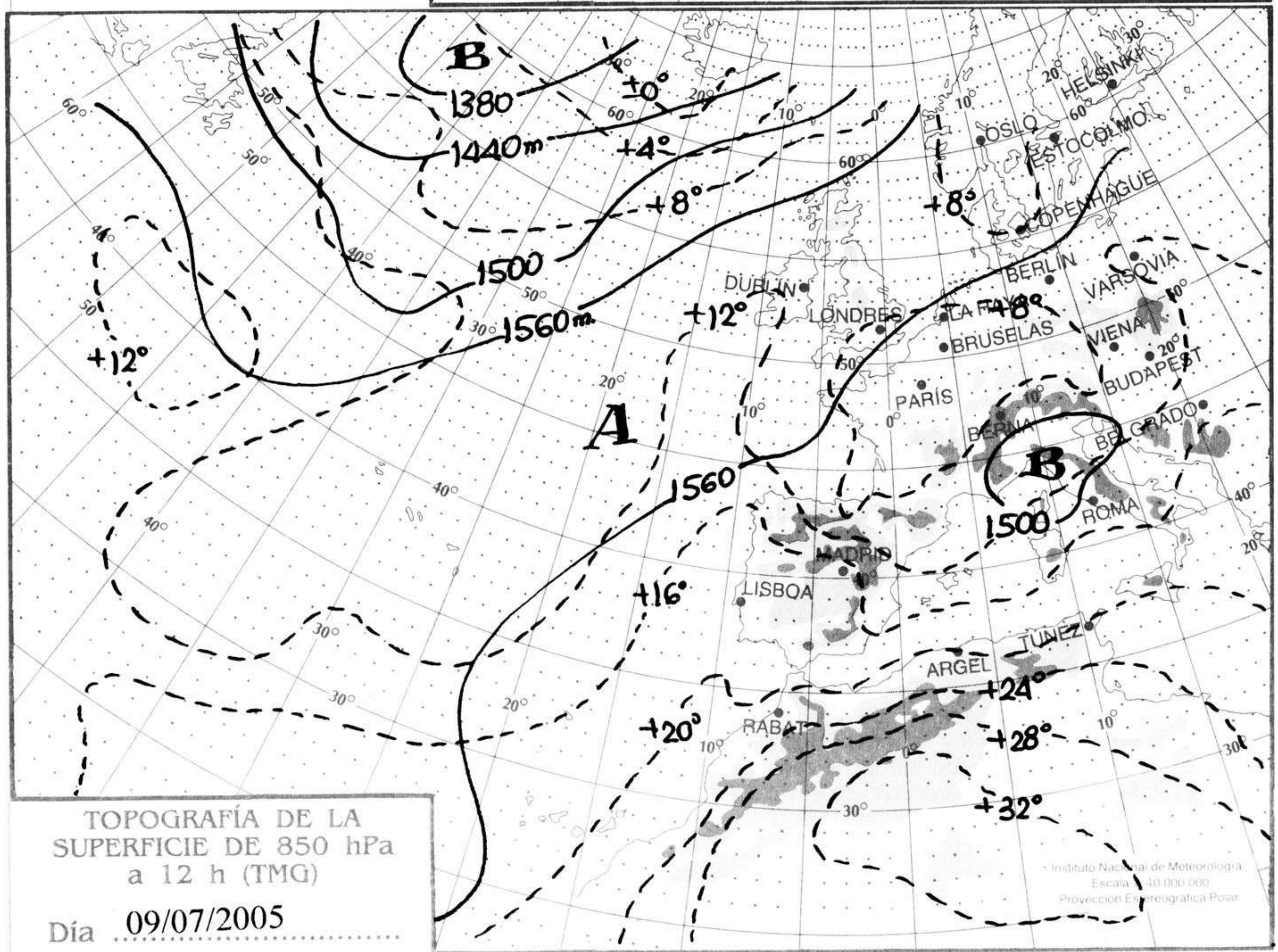
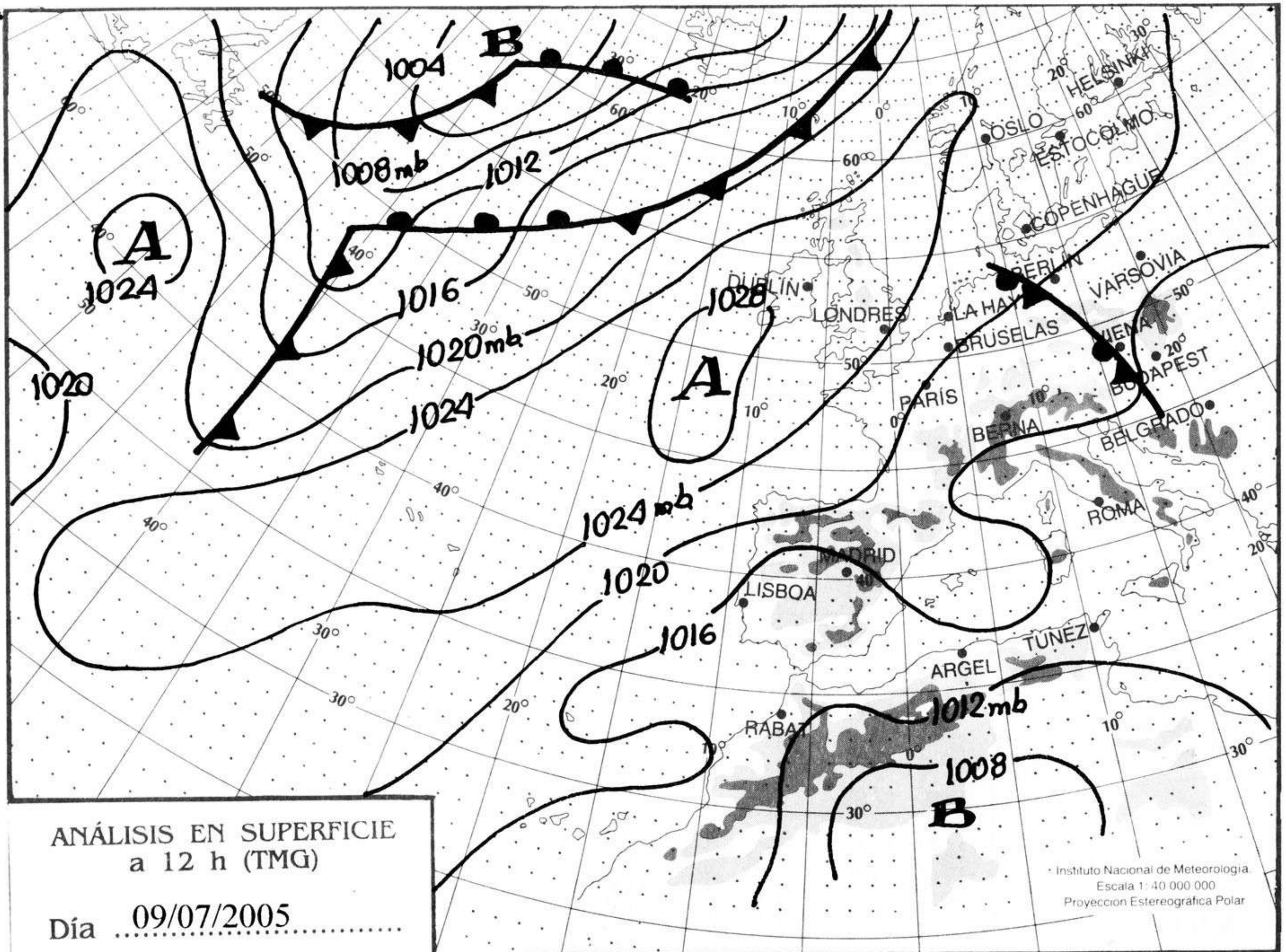
Número 191. Domingo 10 de julio de 2005

ESTACIONES	TEMPERATURA °C		PRECIPITACIÓN l/m2		HORAS DE SOL (3)	ESTACIONES	TEMPERATURA °C		PRECIPITACIÓN l/m2		HORAS DE SOL (3)
	MÁX (1)	MÍN (2)	DÍA (1)	NOCHE (2)			MÁX (1)	MÍN (2)	DÍA (1)	NOCHE (2)	
C.A. DE GALICIA						JAÉN	32,5	21,0			-
A CORUÑA	24,5	17,4			13,1	MÁLAGA	28,1	21,8			5,7
SANTIAGO DE COMPOSTELA	27,1	14,0			-	SEVILLA	36,5	23,2			12
LUGO	24,4	11,6			-	CIUDAD A. DE CEUTA					
OURENSE	33,0	13,2			-	CEUTA	26,9	21,5			-
PONTEVEDRA	32,4	14,6			13,1	CIUDAD A. DE MELILLA					
C.A. PRINCIPADO DE ASTURIAS						MELILLA	25,5	23,1			0,3
OVIEDO	22,9	13,1			8,1	C.A. DE EXTREMADURA					
C.A. DE CANTABRIA						BADAJOS	36,8	22,5			13
SANTANDER	20,9	16,6			10	MÉRIDA	-	-			-
C.A. DEL PAÍS VASCO						CÁCERES	36,8	22,1			12,6
BILBAO	22,6	13,9		ip	7,2	C.A. DE CASTILLA Y LEÓN					
SAN SEBASTIÁN	20,1	15,9		ip	10,8	ÁVILA	29,2	12,0			-
VITORIA	22,4	8,1			11,9	BURGOS	24,9	10,4			13
C.A. DE LA RIOJA						LEÓN	27,4	9,4			14,3
LOGROÑO	26,1	12,8			13,5	PALENCIA	25,1	9,9			-
C. FORAL DE NAVARRA						SALAMANCA	30,4	11,4			14,2
PAMPLONA	22,9	12,8			9,8	SEGOVIA	28,1	10,6			14,3
C.A. DE ARAGÓN						SORIA	26,9	10,8			13,3
HUESCA	28,9	15,9			-	VALLADOLID	28,6	12,6			14,1
TERUEL	25,6	10,4	3		4,6	ZAMORA	29,9	12,8			13,6
ZARAGOZA	28,5	15,9			13,1	C.A. DE CASTILLA-LA MANCHA					
C.A. DE CATALUÑA						ALBACETE	30,6	16,9	5		10,3
BARCELONA	23,9	18,5		ip	0,8	CIUDAD REAL	36,1	18,6			12,4
GIRONA	25,2	13,9	3	8	0	CUENCA	29,8	15,5	9		8
LLEIDA	29,5	14,1			11,6	GUADALAJARA	33,9	13,9			-
TARRAGONA	25,5	19,4	0,2	2	-	TOLEDO	35,8	17,8			9,5
C.A. DE LES ILLES BALEARS						C. DE MADRID					
PALMA DE MALLORCA	30	21,6			10,3	MADRID	34,9	16,1			11,2
IBIZA	27,9	21,9			11,8	C.A. DE CANARIAS					
MAHÓN	26,8	19,6			9,5	LAS PALMAS DE GRAN CANARIA	26,2	20,9			10,1
C.A. VALENCIANA						FUERTEVENTURA	27,8	22,6			8,2
ALICANTE	27,9	21,9			7,9	LANZAROTE	26,6	21,2			6,7
CASTELLÓN	24,8	18,2		0,5	-	SANTA CRUZ DE TENERIFE	26,8	20,4			11,7
VALENCIA	25,2	19,9		0,4	0,8	EL HIERRO	24,8	21,4			5,4
C.A. DE LA REGIÓN DE MURCIA						LA PALMA	24,5	21,4			0
MURCIA	30,9	20,5			10,4	NOTA:					
C.A. DE ANDALUCÍA						(1) Las máximas y precipitaciones del día son de 06 a 18 (hora TMG) de ayer.					
ALMERÍA	33,4	23,4			12,5	(2) Las mínimas y precipitaciones de la noche son de 18 de ayer a 06 (hora TMG) de hoy.					
CÁDIZ	32,0	23,2			-	(3) Las horas de sol son de ayer.					
CÓRDOBA	37,1	22,4			12,8	Las unidades utilizadas son: °C para la temperatura y litros por metro cuadrado para la precipitación					
GRANADA	34,6	17,4			11,7	Precipitación: Sin dato es cero. "ip": inapreciable. "-": Información no disponible					
HUELVA	31,9	-			-	Temperaturas y horas de sol: "-": Información no disponible					

INFORMACIÓN GENERAL A LAS 06 (hora TMG)

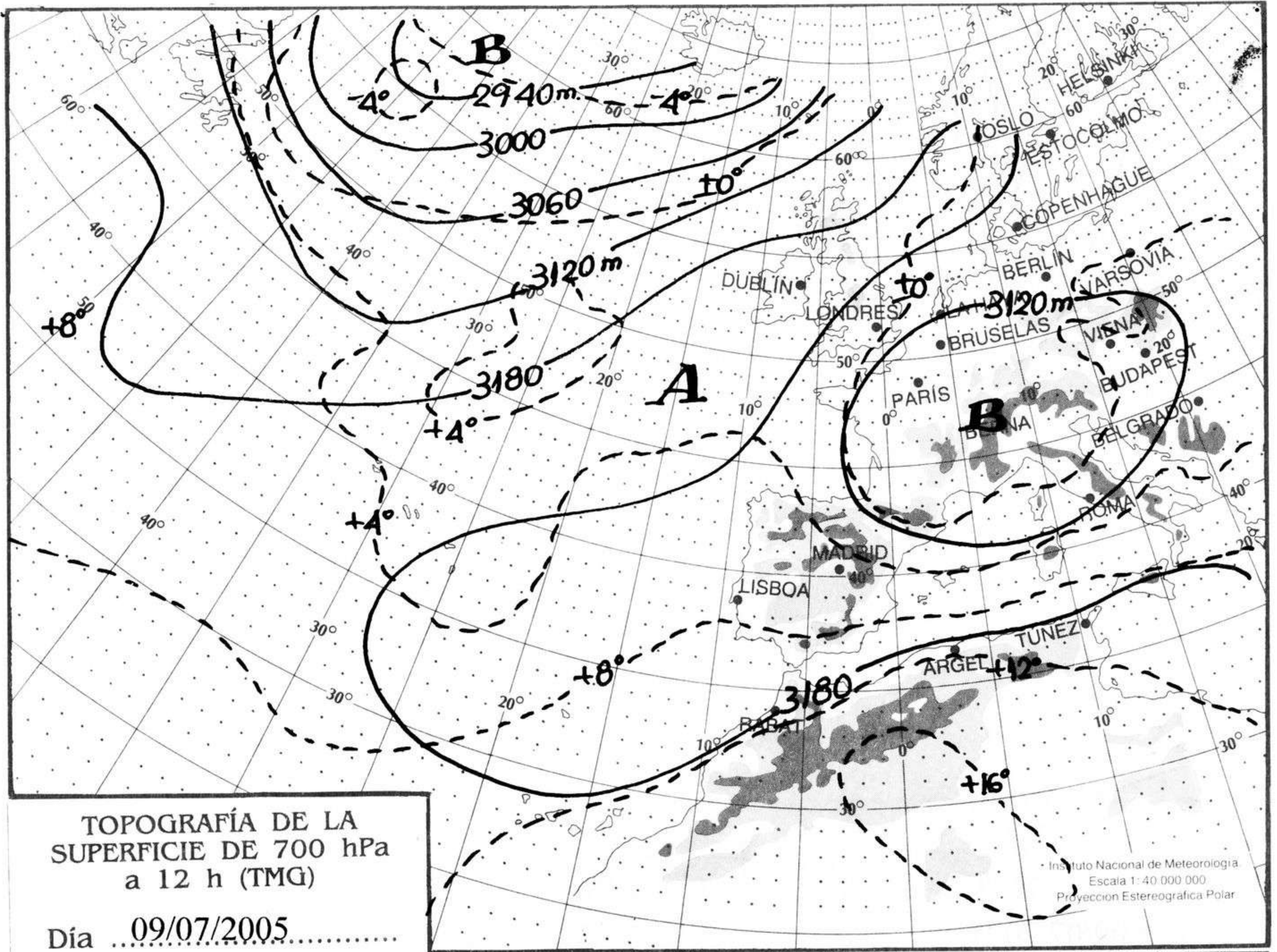
En las últimas 24 horas ha estado muy nuboso en el extremo nordeste peninsular y ayer en el resto del tercio norte donde se abrieron claros en las horas centrales del día, nuboso en la Comunidad Valenciana y Baleares y con intervalos nubosos en el área del Estrecho, litoral mediterráneo andaluz, Melilla y Canarias. Nubosidad de evolución en la mitad sur peninsular y en el sur de la Ibérica. Poco nuboso o despejado en el resto. Hubo tormentas en el este de Castilla-La Mancha, sur de Teruel, Valencia y Pirineos. Precipitaciones débiles, localmente moderadas a fuertes en Cataluña, destaca ayer Ripoll con 82 l/m2, siendo débiles y dispersas en la costa mediterránea y País Vasco. Brumas matinales en Ceuta, Melilla y litoral andaluz. Las temperaturas mínimas no han experimentado cambios significativos. Viento moderado a fuerte del NE en la zona del litoral atlántico gallego, de Levante en el Estrecho y moderado de componente N en Canarias y del NW en el valle del Ebro.

Teléfonos del servicio de información meteorológica TELETIEMPO: Teletiempo general: 807 170 365, predicción para capitales de municipios españoles y datos de estaciones. Teletiempo marítimo: 807 170 37X, donde X es: 0 (Baleares), 1 (Mediterráneo), 2 (costera de Cantábrico y Galicia), 3 (costera de Canarias y Andalucía Occidental) y 4 (alta mar Atlántico). Teletiempo de montaña: 807 170 38Y, donde Y es: 0 (Pirineos), 1 (Picos de Europa), 2 (Sierra de Madrid), 3 (Sistema Ibérico), 4 (Sierra Nevada) y 5 (Sierra de Gredos). Teletiempo internacional: 807 170 388. TARIFAS: Coste máximo por minuto (IVA incluido) de 0,41 € en llamadas desde teléfonos de la red fija y de 0,76 € en llamadas desde teléfono móvil (los primeros 20 segundos tienen el coste de la tarifa soporte del operador de acceso).



hPa

1060
1050
1040
1030
1020
1010
1000
990
980
970
960
950
940



km./h.

200
190
180
170
160
150
140
130
120
110
100
90
80
70
60
50
40
30
20
10

