

BOLETÍN Meteorológico



Ministerio de Medio Ambiente
Instituto Nacional de Meteorología

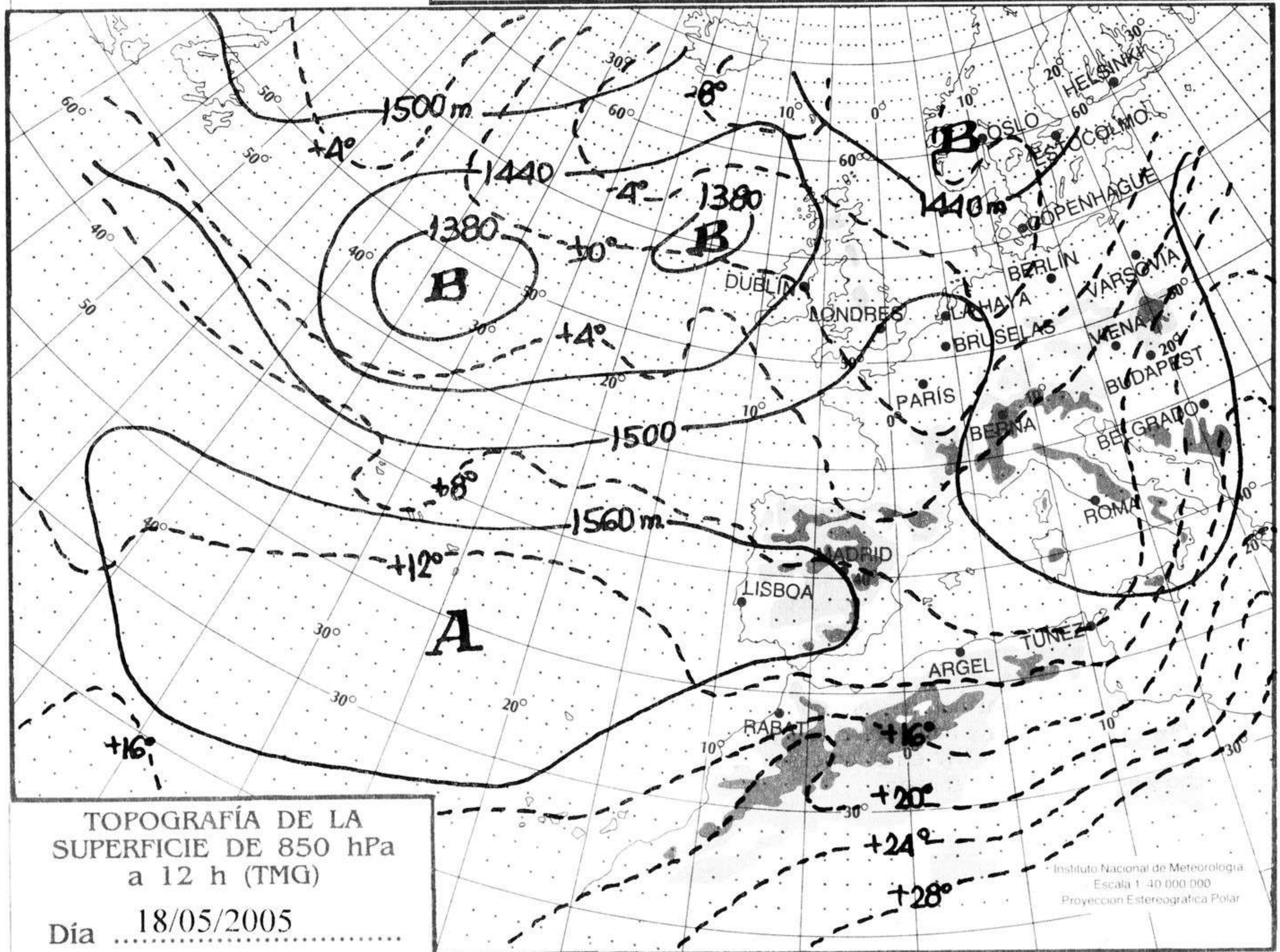
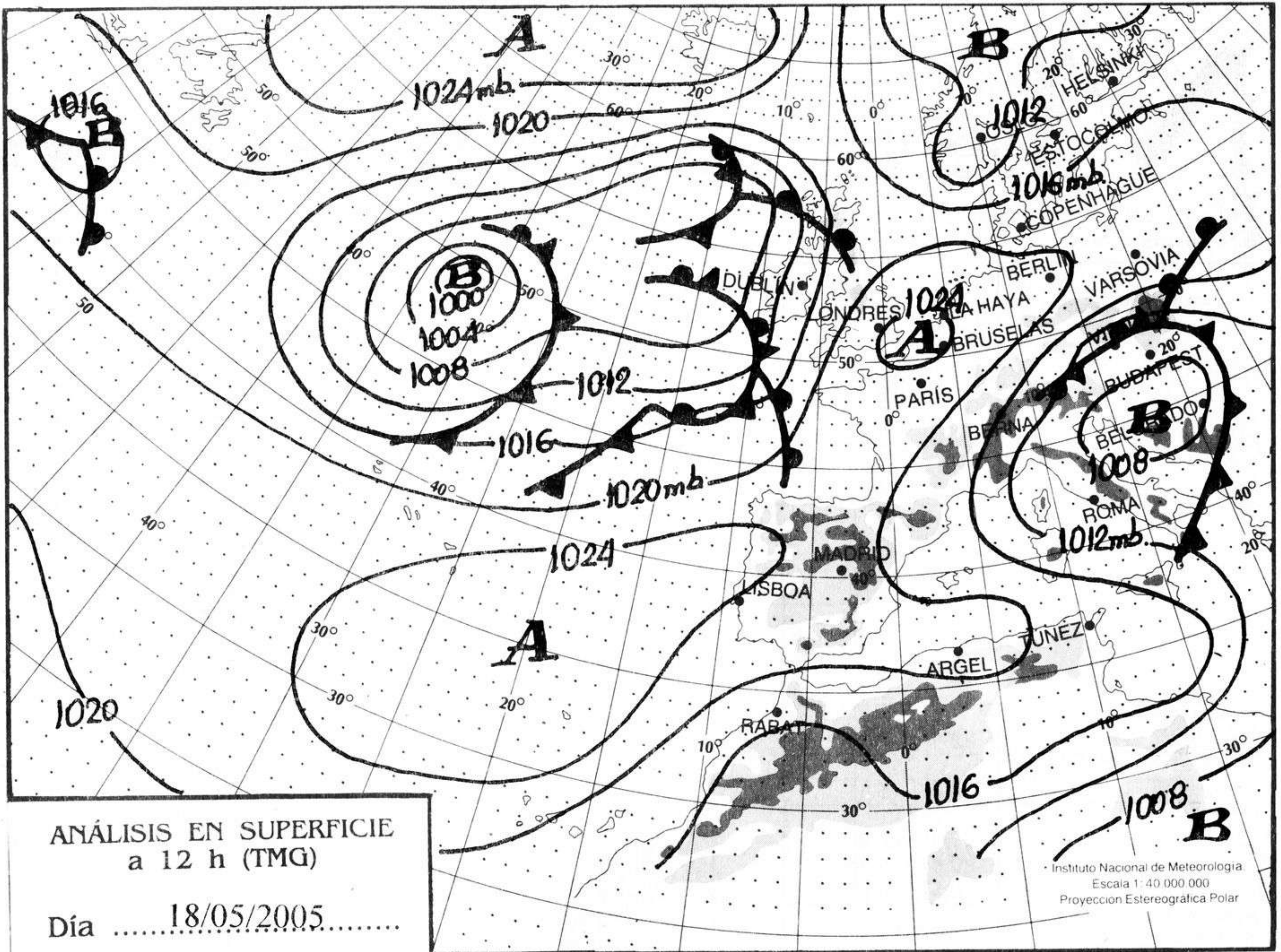
Número 139. Jueves 19 de mayo de 2005

ESTACIONES	TEMPERATURA °C		PRECIPITACIÓN l/m2		HORAS DE SOL (3)	ESTACIONES	TEMPERATURA °C		PRECIPITACIÓN l/m2		HORAS DE SOL (3)
	MÁX (1)	MÍN (2)	DÍA (1)	NOCHE (2)			MÁX (1)	MÍN (2)	DÍA (1)	NOCHE (2)	
C.A. DE GALICIA						JAÉN	24,9	16,0			13,4
A CORUÑA	18,1	10,8			3,5	MÁLAGA	23,5	12,1			12,9
SANTIAGO DE COMPOSTELA	18,6	6,5			5,3	SEVILLA	29,5	15,5			12,6
LUGO	20,4	4,4			10	CIUDAD A. DE CEUTA					
OURENSE	24,6	7,9			-	CEUTA	24,0	16,4			12,1
PONTEVEDRA	19,1	8,0			12,3	CIUDAD A. DE MELILLA					
C.A. PRINCIPADO DE ASTURIAS						MELILLA	25,1	15,1			12,8
OVIEDO	17,9	8,4			10,8	C.A. DE EXTREMADURA					
C.A. DE CANTABRIA						BADAJOS	28,4	12,8			13,3
SANTANDER	15,9	11,4			12,5	MÉRIDA	27,5	11,8			-
C.A. DEL PAÍS VASCO						CÁCERES	26,1	11,9			13,3
BILBAO	19,2	9,2	ip		8,8	C.A. DE CASTILLA Y LEÓN					
SAN SEBASTIÁN	15,6	9,4	ip		7,5	ÁVILA	20,8	6,4			12,9
VITORIA	17,9	5,1			9,1	BURGOS	19,1	2,8			13,3
C.A. DE LA RIOJA						LEÓN	19,8	5,8			10,9
LOGROÑO	22,1	7,1			12,1	PALENCIA	18,4	5,4			-
C. FORAL DE NAVARRA						SALAMANCA	22,1	6,4			13,5
PAMPLONA	17,4	5,1			8,8	SEGOVIA	19,9	8,0			14
C.A. DE ARAGÓN						SORIA	20,5	4,1			12,1
HUESCA	21,8	7,9			13	VALLADOLID	22,1	8,1			13,6
TERUEL	20,4	4,1			12	ZAMORA	23,4	8,5			13,5
ZARAGOZA	20,5	8,9			12	C.A. DE CASTILLA-LA MANCHA					
C.A. DE CATALUÑA						ALBACETE	23,6	5,9			13
BARCELONA	21,2	13,9			12,6	CIUDAD REAL	25,8	10,8			12,5
GIRONA	21,8	7,8			1,1	CUENCA	21,1	-			-
LLEIDA	23,5	8,6			13	GUADALAJARA	24,6	4,2			12,9
TARRAGONA	24,5	11,8			-	TOLEDO	-	10,1			13,8
C.A. DE LES ILLES BALEARS						C. DE MADRID					
PALMA DE MALLORCA	23,1	8,4			13,2	MADRID	24,6	7,6			12,8
IBIZA	23,4	11,5			12,3	C.A. DE CANARIAS					
MAHÓN	21,9	10,2			8,9	LAS PALMAS DE GRAN CANARIA	23,4	17,6			10,3
C.A. VALENCIANA						FUERTEVENTURA	23,9	18,4			11,4
ALICANTE	24,5	12,5			12,5	LANZAROTE	24,6	18,2			12,1
CASTELLÓN	25,1	13,8			12,9	SANTA CRUZ DE TENERIFE	24,0	17,5			11,2
VALENCIA	25,5	12,6			13,5	EL HIERRO	20,5	18,6			9,3
C.A. DE LA REGIÓN DE MURCIA						LA PALMA	23,8	17,2			7,1
MURCIA	29,8	12,5			13,1	NOTA:					
C.A. DE ANDALUCÍA						(1) Las máximas y precipitaciones del día son de 06 a 18 (hora TMG) de ayer.					
ALMERÍA	22,8	16,6			13,3	(2) Las mínimas y precipitaciones de la noche son de 18 de ayer a 06 (hora TMG) de hoy.					
CÁDIZ	27,4	17,4			-	(3) Las horas de sol son de ayer.					
CÓRDOBA	29,4	10,8			12,9	Las unidades utilizadas son: °C para la temperatura y litros por metro cuadrado para la precipitación					
GRANADA	26,4	6,4			13,4	Precipitación: Sin dato es cero. "ip": inapreciable. "-": Información no disponible					
HUELVA	29,9	13,4			-	Temperaturas y horas de sol: "-": Información no disponible					

INFORMACIÓN GENERAL A LAS 06 (hora TMG)

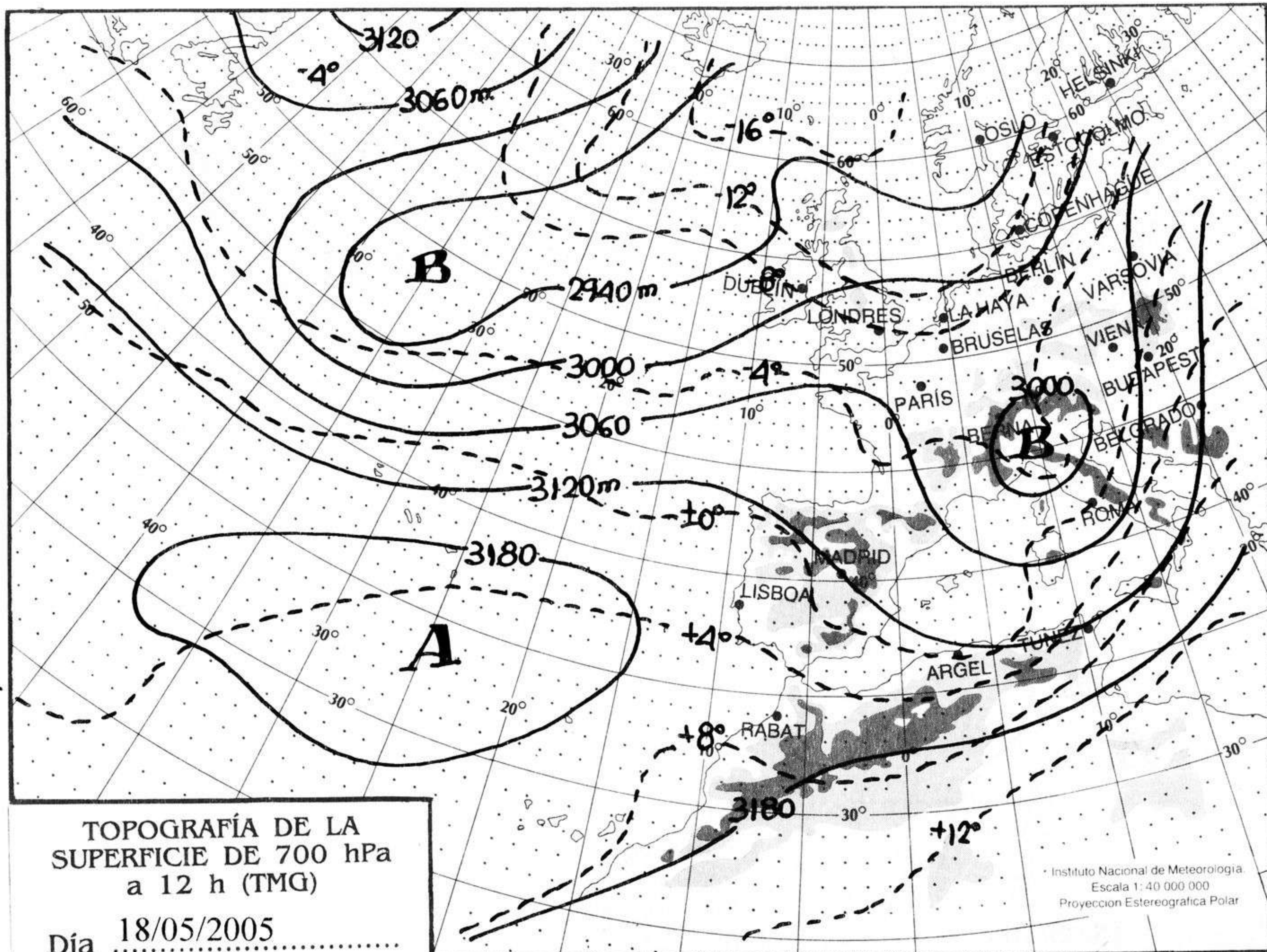
Durante las últimas 24 horas estuvo nuboso durante el día de ayer en Pirineos, norte de Galicia, Comunidades Cantábricas y en Gerona, con algún chubasco en los Pirineos y alguna llovizna débil al principio en el cantábrico oriental, disminuyendo la nubosidad durante esta noche. Hubo intervalos de nubes de tipo medio y alto en la mitad norte. Algún intervalo nuboso en Canarias y poco nuboso o despejado en el resto. Bancos de niebla matinales en el oeste de Galicia y en el País Vasco y brumas dispersas matinales en el resto de Galicia y Comunidades Cantábricas. Las temperaturas mínimas han descendido ligeramente en el cantábrico, área pirenaica y Baleares, sin cambios en el tercio oriental y Canarias y han ascendido ligera a moderadamente en el resto. El viento ha sido moderado a fuerte del NE en Canarias y del NW en el nordeste de Gerona, moderado del NW en el Valle del Ebro, de levante en el Estrecho y flojo variable en el resto.

Teléfonos del servicio de información meteorológica TELETIEMPO: Teletiempo nacional: 807 170 365. Teletiempo provincial: 807 170 3?? (completar con las dos primeras cifras del Código Postal para obtener la información meteorológica de la provincia deseada). Teletiempo marítimo: 807 170 37X donde X es: 0 (Baleares), 1 (Mediterráneo), 2 (Cantábrico y Galicia), 3 (Canarias y Andalucía Occidental) y 4 (Atlántico). Teletiempo de montaña: 807 170 38Y donde Y es: 0 (Pirineos), 1 (Picos de Europa), 2 (Sierra de Madrid), 3 (Sistema Ibérico), 4 (Sierra Nevada) y 5 (Sierra de Gredos). Teletiempo internacional: 807 170 388. TARIFAS: Coste máximo por minuto (IVA incluido) de 0,41 € en llamadas desde teléfonos de la red fija y de 0,76 € en llamadas desde teléfono móvil (los primeros 20 segundos tienen el coste de la tarifa soporte del operador de acceso).



hPa

1060
1050
1040
1030
1020
1010
1000
990
980
970
960
950
940



km./h.

200
190
180
170
160
150
140
130
120
110
100
90
80
70
60
50
40
30
20
10

