

BOLETÍN Meteorológico



Ministerio de Medio Ambiente
Instituto Nacional de Meteorología

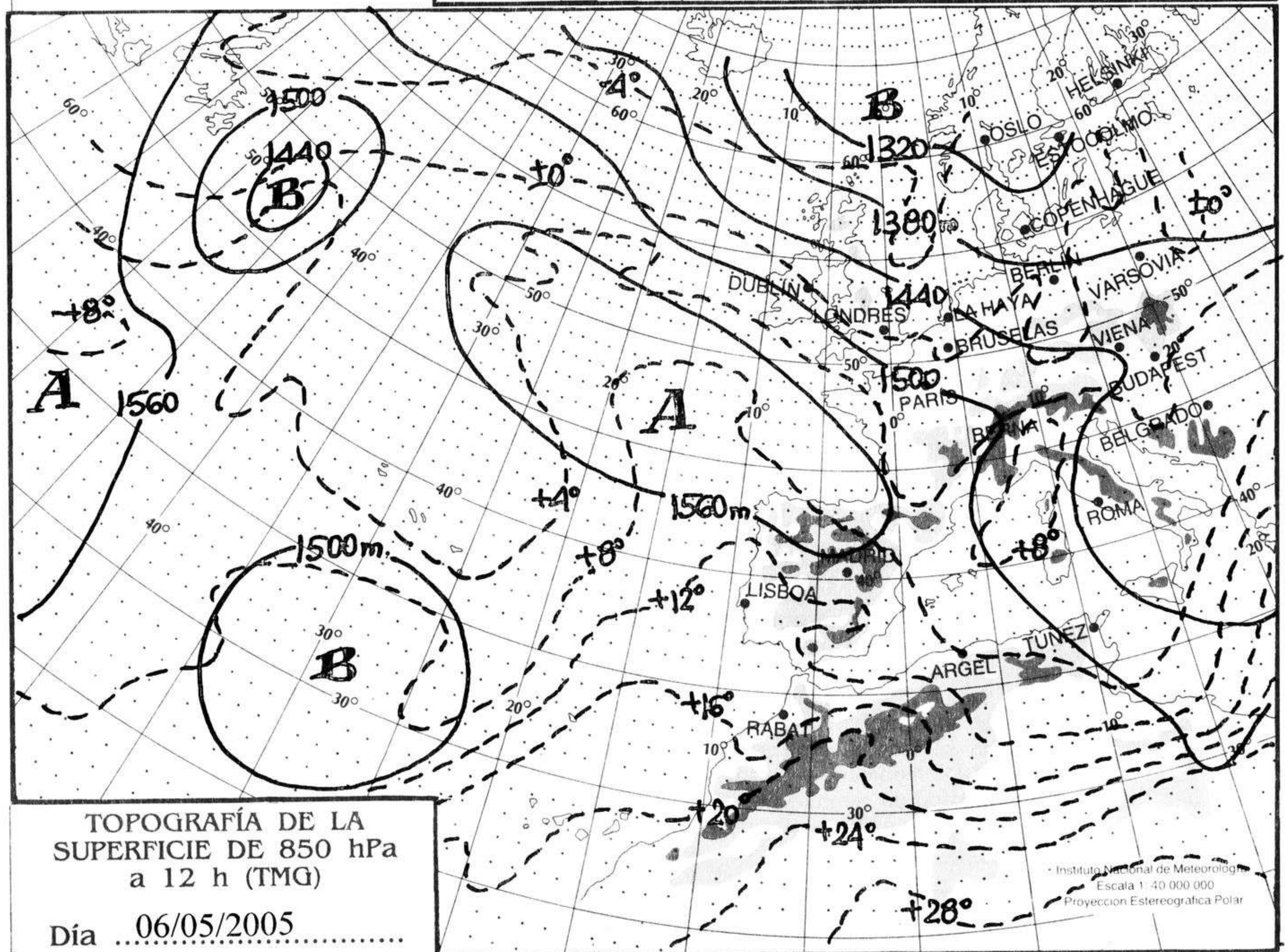
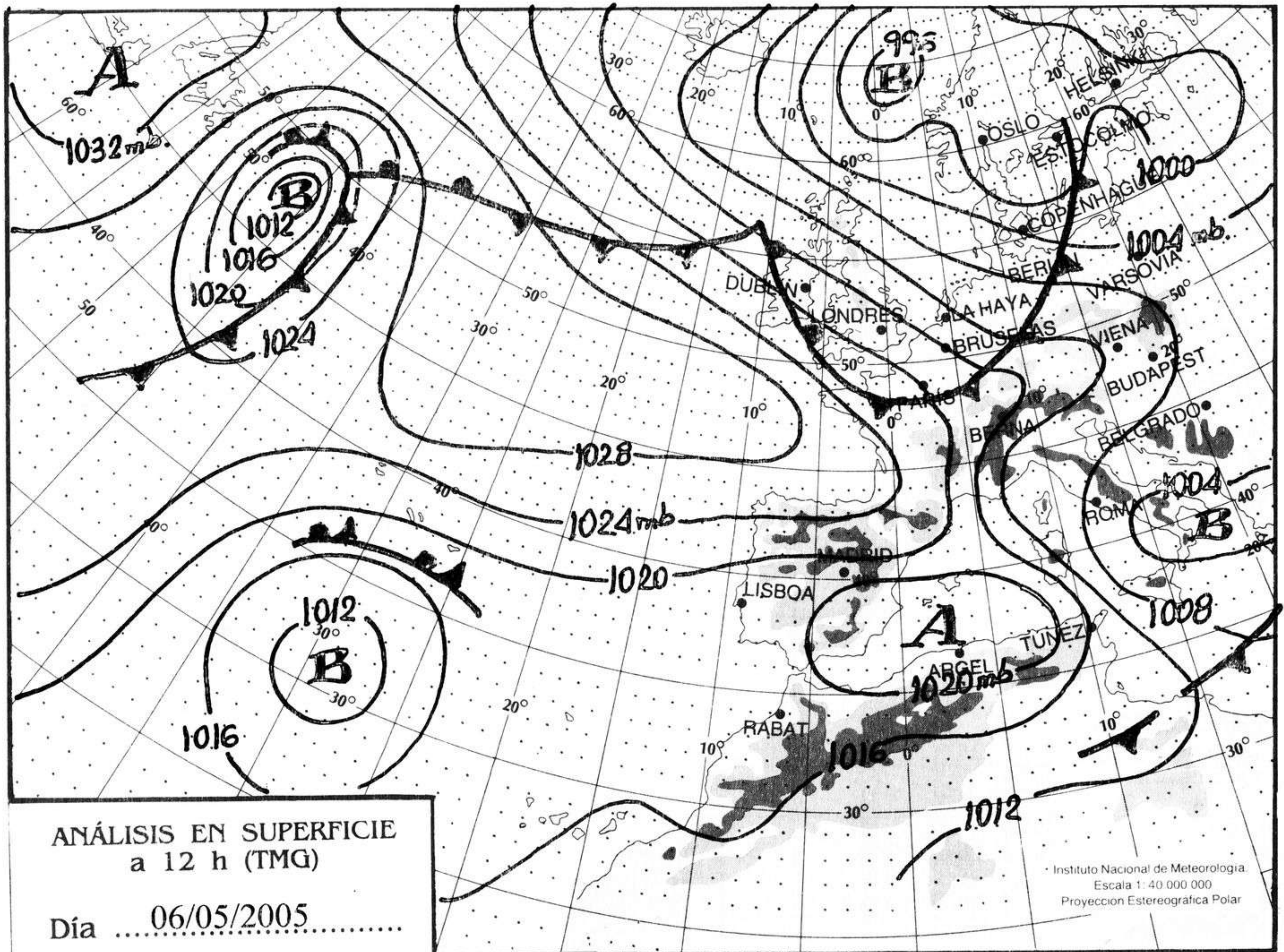
Número 127. Sábado 7 de mayo de 2005

ESTACIONES	TEMPERATURA °C		PRECIPITACIÓN l/m ²		HORAS DE SOL (3)	ESTACIONES	TEMPERATURA °C		PRECIPITACIÓN l/m ²		HORAS DE SOL (3)
	MÁX (1)	MÍN (2)	DÍA (1)	NOCHE (2)			MÁX (1)	MÍN (2)	DÍA (1)	NOCHE (2)	
C.A. DE GALICIA						JAÉN	-	15,1			-
A CORUÑA	20,5	10,9			13,3	MÁLAGA	22,1	13,1			10,6
SANTIAGO DE COMPOSTELA	26,1	8,8			12,1	SEVILLA	31,8	16,6			11,6
LUGO	20,9	6,9			-	CIUDAD A. DE CEUTA					
OURENSE	-	-			-	CEUTA	21,2	16,1			-
PONTEVEDRA	27,1	11,8			13,6	CIUDAD A. DE MELILLA					
C.A. PRINCIPADO DE ASTURIAS						MELILLA	22,1	15,1			8,4
OVIEDO	19,4	10,6			12,7	C.A. DE EXTREMADURA					
C.A. DE CANTABRIA						BADAJOS	29,9	11,5			12,2
SANTAÑDER	16,1	10,4			13,2	MÉRIDA	30,4	10,4			-
C.A. DEL PAÍS VASCO						CÁCERES	27,5	11,5			11,6
BILBAO	19,0	6,9			10,1	C.A. DE CASTILLA Y LEÓN					
SAN SEBASTIÁN	14,8	8,6			9,3	ÁVILA	24,5	5,9			12,6
VITORIA	18,6	1,5			12,2	BURGOS	20,4	1,1			12,7
C.A. DE LA RIOJA						LEÓN	21,9	5,9			13,9
LOGROÑO	23,1	8,1			13,5	PALENCIA	20,4	5,4	1		-
C. FORAL DE NAVARRA						SALAMANCA	24,5	6,1			12,6
PAMPLONA	17,1	5,5			12,5	SEGOVIA	23,4	7,9			13,3
C.A. DE ARAGÓN						SORIA	20,8	1,1			13
HUESCA	26,6	7,8			13,4	VALLADOLID	23,8	6,4			13,2
TERUEL	23,8	2,9			12,6	ZAMORA	25,1	6,1			13,2
ZARAGOZA	24,2	10,8			13,9	C.A. DE CASTILLA-LA MANCHA					
C.A. DE CATALUÑA						ALBACETE	25,8	8,4			13
BARCELONA	22,4	13,4			12,8	CIUDAD REAL	27,5	9,8			10,2
GIRONA	23,8	7,4			12,2	CUENCA	25,9	6,8			12,4
LLEIDA	27,1	7,9			13	GUADALAJARA	26,6	5,0			-
TARRAGONA	25,9	11,9			-	TOLEDO	27,9	9,1			12,8
C.A. DE LES ILLES BALEARS						C. DE MADRID					
PALMA DE MALLORCA	24,9	8,5			11,6	MADRID	26,6	7,8			13
IBIZA	22,9	12,9			12,8	C.A. DE CANARIAS					
MAHÓN	20,2	11,5			10,3	LAS PALMAS DE GRAN CANARIA	23,4	18,1			12
C.A. VALENCIANA						FUERTEVENTURA	22,0	17,6			11,3
ALICANTE	22,9	10,9			12	LANZAROTE	25,4	16,4			11,5
CASTELLÓN	26,0	-			-	SANTA CRUZ DE TENERIFE	22,1	18,4			11,5
VALENCIA	25,5	12,4			13,2	EL HIERRO	24,8	18,0			11,3
C.A. DE LA REGIÓN DE MURCIA						LA PALMA	23,9	17,5			7,7
MURCIA	26,4	11,9			13,6	NOTA:					
C.A. DE ANDALUCÍA						(1) Las máximas y precipitaciones del día son de 06 a 18 (hora TMG) de ayer.					
ALMERÍA	22,6	14,4			12,7	(2) Las mínimas y precipitaciones de la noche son de 18 de ayer a 06 (hora TMG) de hoy.					
CÁDIZ	25,9	18,1			-	(3) Las horas de sol son de ayer.					
CÓRDOBA	32,0	12,1			12,9	Las unidades utilizadas son: °C para la temperatura y litros por metro cuadrado para la precipitación					
GRANADA	28,0	9,2			12,4	Precipitación: Sin dato es cero. "ip": inapreciable. "-": Información no disponible					
HUELVA	28,4	14,6			-	Temperaturas y horas de sol: "-": Información no disponible					

INFORMACIÓN GENERAL A LAS 06 (hora TMG)

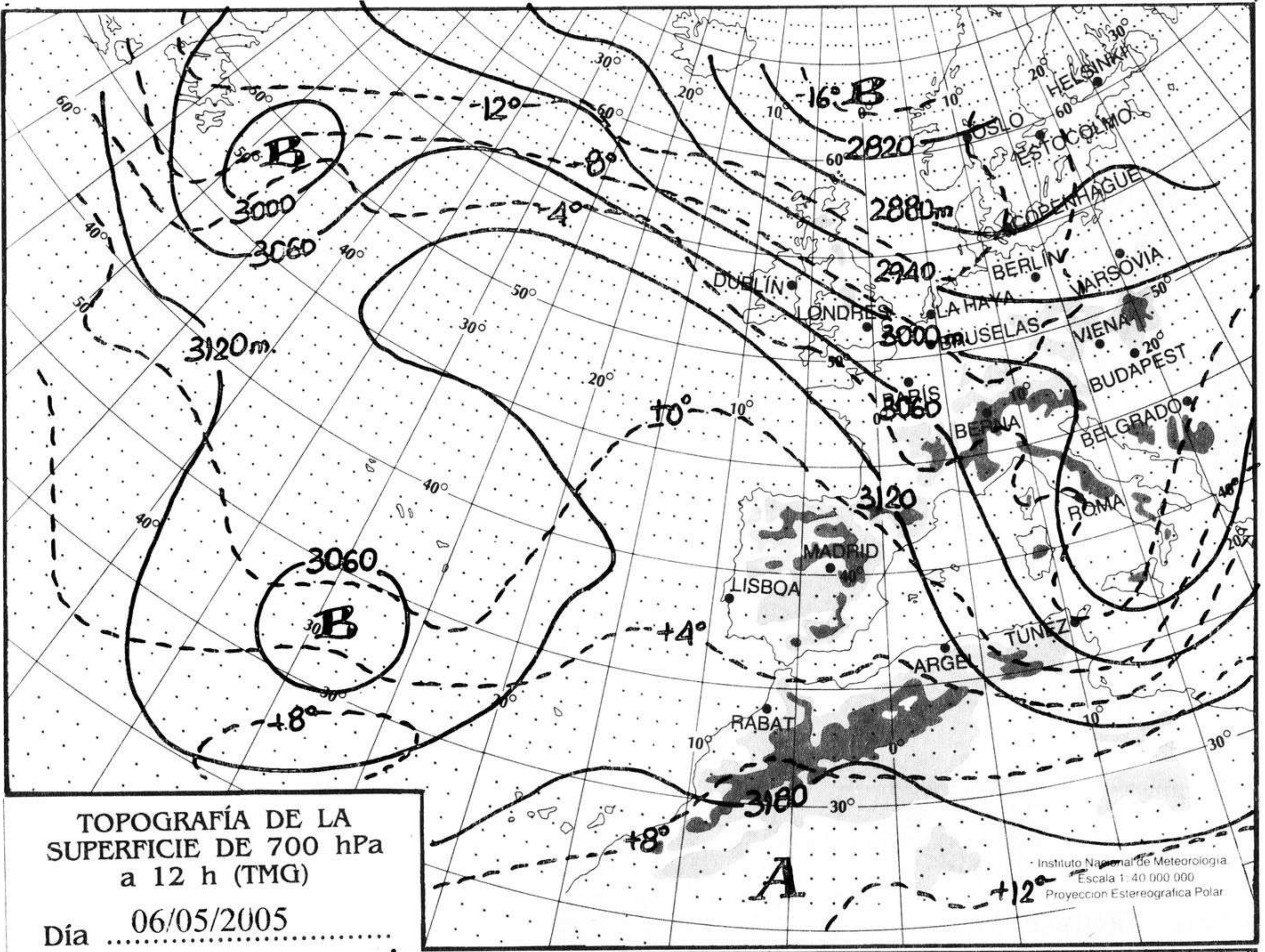
En las últimas 24 horas ha estado nuboso a primeras horas en el extremo oriental del área cantábrica, área del estrecho, Melilla y este de Baleares, produciéndose, a primera hora, algún chubasco débil en Menorca acompañado de tormenta. Intervalos nubosos en Pirineos y Canarias. Poco nuboso o despejado en el resto. Bancos de niebla y brumas matinales en puntos de Galicia, del cantábrico y en las costas de Alborán y Murcia. Las temperaturas mínimas han descendido ligeramente en el cantábrico oriental y sin cambios significativos en el resto. En Canarias sin cambios significativos. El viento ha soplado moderado a fuerte del NW en el Golfo de León y en Menorca al principio, amainando a lo largo del día. Moderado a fuerte de levante en el Estrecho de Gibraltar al principio amainando a lo largo del día. Flojo a moderado de componente N en el Cantábrico. Moderado del NE en Canarias y flojo variable en el resto, con régimen de brisas en el litoral mediterráneo.

Teléfonos del servicio de información meteorológica TELETIEMPO: Teletiempo nacional: 807 170 365. Teletiempo provincial: 807 170 3?? (completar con las dos primeras cifras del Código Postal para obtener la información meteorológica de la provincia deseada). Teletiempo marítimo: 807 170 37X donde X es: 0 (Baleares), 1 (Mediterráneo), 2 (Cantábrico y Galicia), 3 (Canarias y Andalucía Occidental) y 4 (Atlántico). Teletiempo de montaña: 807 170 38Y donde Y es: 0 (Pirineos), 1 (Picos de Europa), 2 (Sierra de Madrid), 3 (Sistema Ibérico), 4 (Sierra Nevada) y 5 (Sierra de Gredos). Teletiempo internacional: 807 170 388. TARIFAS: Coste máximo por minuto (IVA incluido) de 0,41 € en llamadas desde teléfonos de la red fija y de 0,76 € en llamadas desde teléfono móvil (los primeros 20 segundos tienen el coste de la tarifa soporte del operador de acceso).



hPa

1060
1050
1040
1030
1020
1010
1000
990
980
970
960
950
940



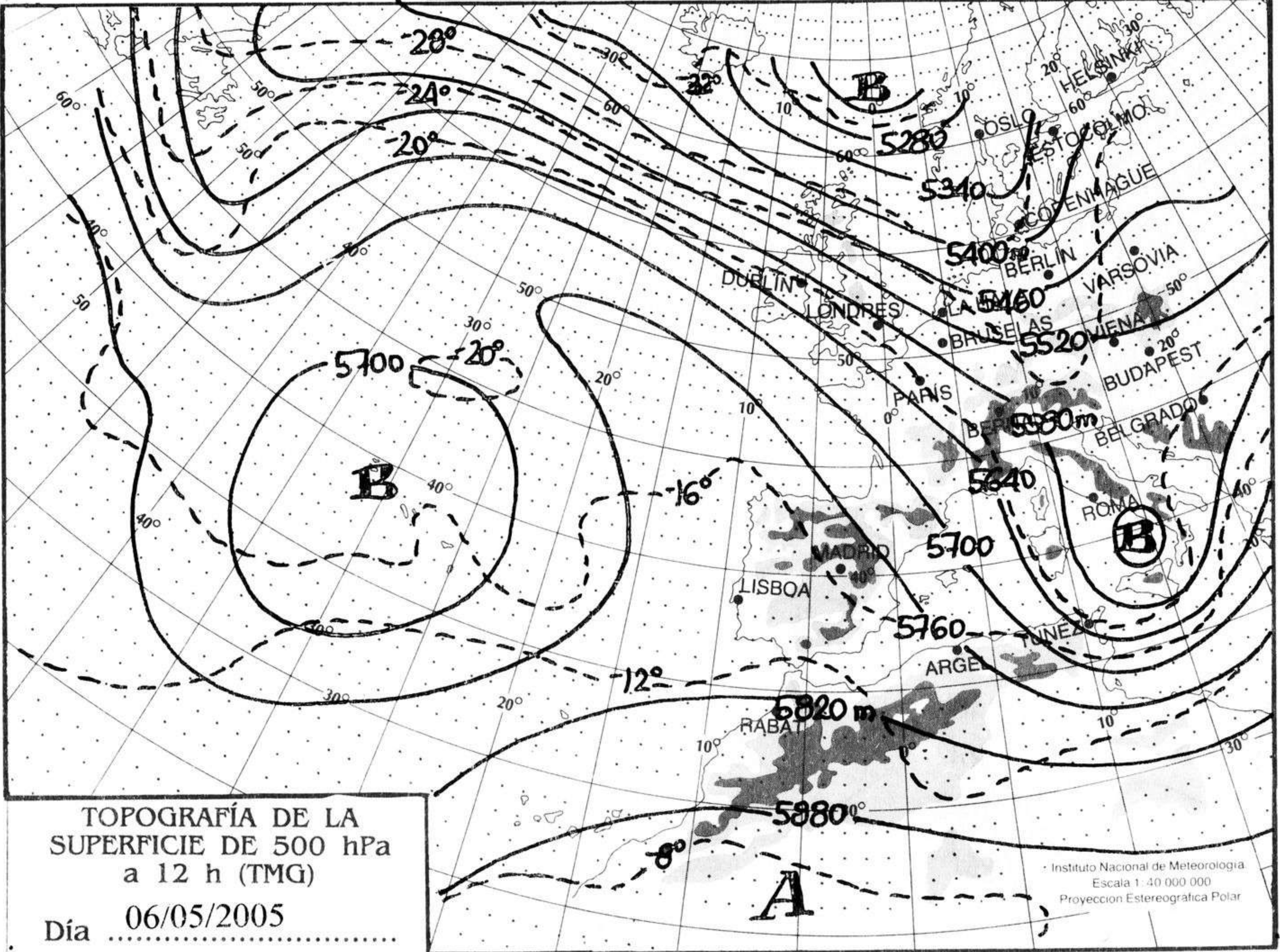
TOPOGRAFÍA DE LA SUPERFICIE DE 700 hPa a 12 h (TMG)

Día 06/05/2005

Instituto Nacional de Meteorología
Escala 1:40 000 000
Proyeccion Estereografica Polar

km./h.

200
190
180
170
160
150
140
130
120
110
100
90
80
70
60
50
40
30
20
10



TOPOGRAFÍA DE LA SUPERFICIE DE 500 hPa a 12 h (TMG)

Día 06/05/2005

Instituto Nacional de Meteorología
Escala 1:40 000 000
Proyeccion Estereografica Polar

