

BOLETÍN Meteorológico



Ministerio de Medio Ambiente
Instituto Nacional de Meteorología

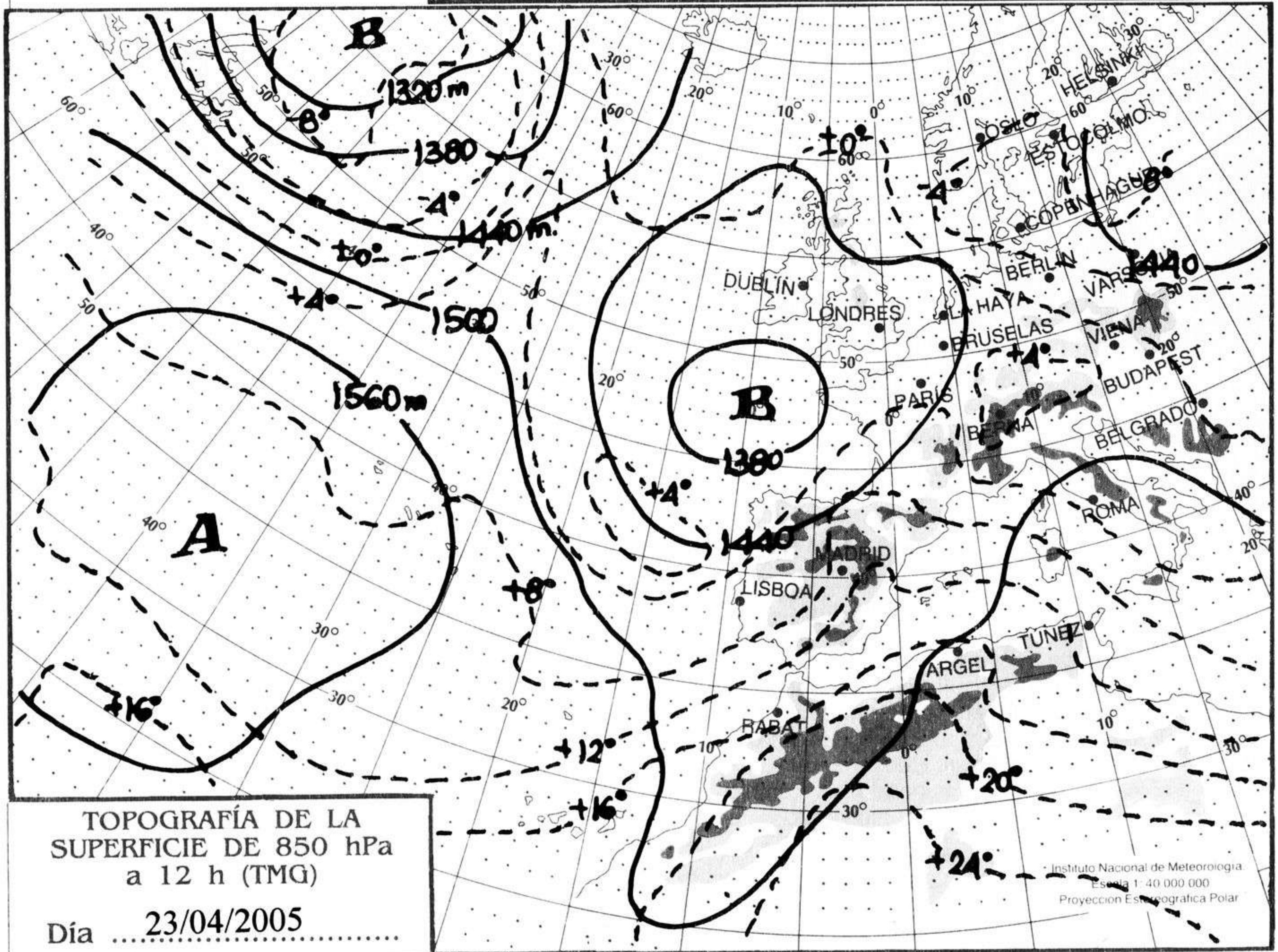
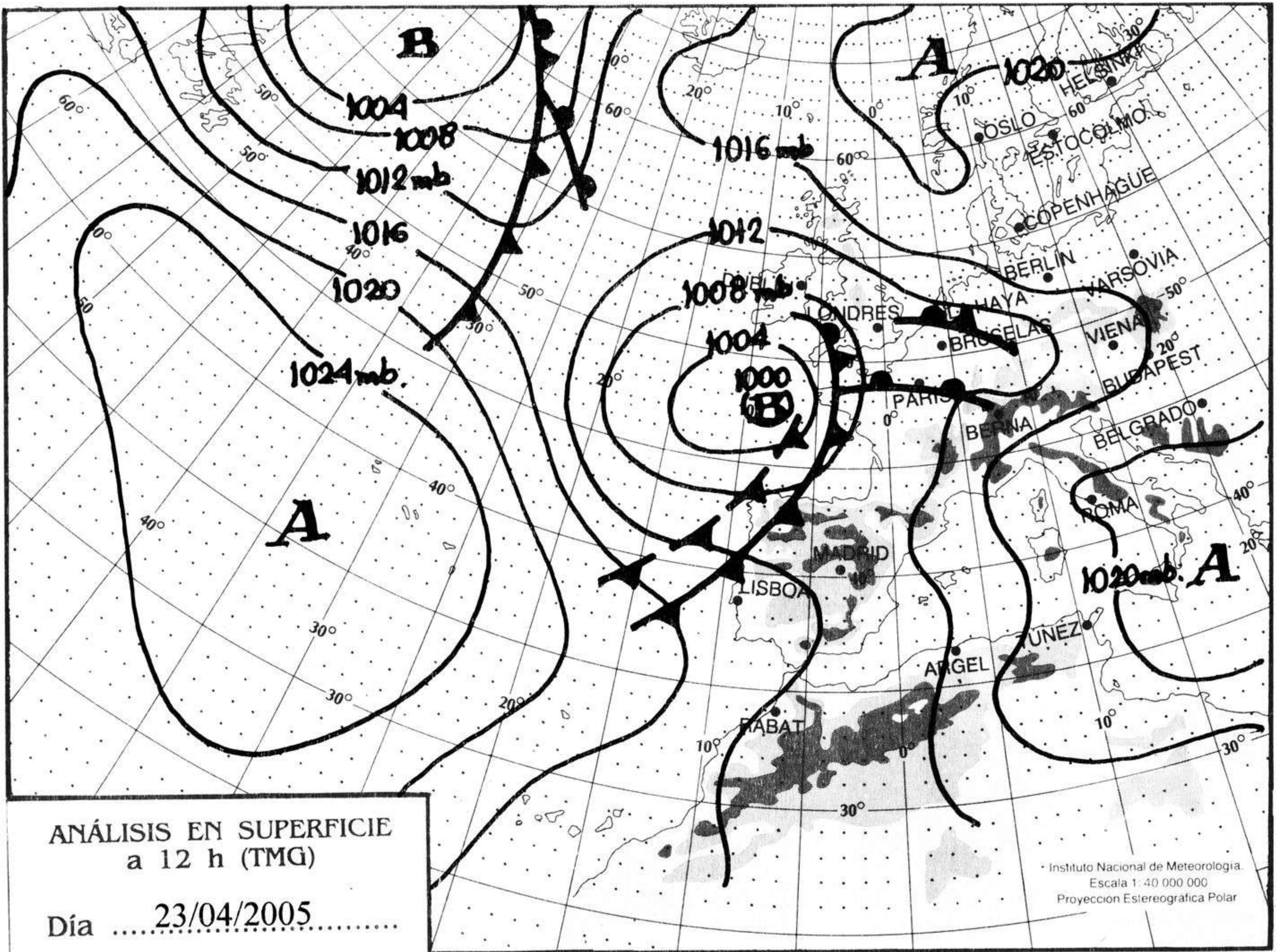
Número 114. Domingo 24 de abril de 2005

ESTACIONES	TEMPERATURA °C		PRECIPITACIÓN l/m2		HORAS DE SOL (3)	ESTACIONES	TEMPERATURA °C		PRECIPITACIÓN l/m2		HORAS DE SOL (3)
	MÁX (1)	MÍN (2)	DÍA (1)	NOCHE (2)			MÁX (1)	MÍN (2)	DÍA (1)	NOCHE (2)	
C.A. DE GALICIA						JAÉN	22	12			-
A CORUÑA	18,1	11,1	0,7	4	5,9	MÁLAGA	21,8	17,9			7,1
SANTIAGO DE COMPOSTELA	14,6	8,4	3	6	5,1	SEVILLA	26	13,9			5,4
LUGO	15,9	7,2	3	6	-	CIUDAD A. DE CEUTA					
OURENSE	19,4	10,2	6	3	-	CEUTA	-	15,4			-
PONTEVEDRA	16,1	9,8	3	6	6,9	CIUDAD A. DE MELILLA					
C.A. PRINCIPADO DE ASTURIAS						MELILLA	24,8	17,1			11
OVIEDO	18,9	7,8		7	3,6	C.A. DE EXTREMADURA					
C.A. DE CANTABRIA						BADAJOS	22,8	8,8			5
SANTANDER	18,9	10,6			5,9	MÉRIDA	22,4	8,2			-
C.A. DEL PAÍS VASCO						CÁCERES	20,5	8,8		0,4	6,4
BILBAO	21,2	10,5		2	5,4	C.A. DE CASTILLA Y LEÓN					
SAN SEBASTIÁN	21,5	10,4		5	7,7	ÁVILA	19,5	6		1	-
VITORIA	18,9	6,2		1	-	BURGOS	14,4	5,9	0,1	2	5,7
C.A. DE LA RIOJA						LEÓN	12,1	3,5			2,8
LOGROÑO	22,4	11,4		0,3	5,6	PALENCIA	13,1	3,8	2	0,9	-
C. FORAL DE NAVARRA						SALAMANCA	16,8	5,1	0,8	2	4,4
PAMPLONA	20,9	10,1		5	7	SEGOVIA	18,4	6,1		6	7,8
C.A. DE ARAGÓN						SORIA	18,1	6,4		3	7,3
HUESCA	22,9	10,6			7,9	VALLADOLID	17,9	6,4	0,4	0,2	7
TERUEL	24,1	9,8			9,6	ZAMORA	14,1	6,8	2		1
ZARAGOZA	24,8	13,4			9,6	C.A. DE CASTILLA-LA MANCHA					
C.A. DE CATALUÑA						ALBACETE	24,8	11,4			8,7
BARCELONA	19,4	14,6			-	CIUDAD REAL	22,5	10,8			8,4
GIRONA	21,8	13,2			10,6	CUENCA	22,8	10,2			8,5
LLEIDA	24,9	13,1			8,7	GUADALAJARA	21,4	9,6		0,2	-
TARRAGONA	17,1	14,4			-	TOLEDO	22,2	8,5			7,9
C.A. DE LES ILLES BALEARS						C. DE MADRID					
PALMA DE MALLORCA	24,4	10			10,7	MADRID	21	10,9			7
IBIZA	23,2	15,2			10	C.A. DE CANARIAS					
MAHÓN	20,2	12,6			10	LAS PALMAS DE GRAN CANARIA	23,6	17			9,6
C.A. VALENCIANA						FUERTEVENTURA	23,6	16,9			7,1
ALICANTE	20,4	14,2			8,7	LANZAROTE	23,4	16,4			6,1
CASTELLÓN	20,1	13,5			3,5	SANTA CRUZ DE TENERIFE	23,6	17,9			8,6
VALENCIA	21,6	13,4			7,3	EL HIERRO	21,5	17,9			8,1
C.A. DE LA REGIÓN DE MURCIA						LA PALMA	23,4	17			2,7
MURCIA	27,4	14,8			10,7	NOTA:					
C.A. DE ANDALUCÍA						(1) Las máximas y precipitaciones del día son de 06 a 18 (hora TMG) de ayer.					
ALMERÍA	19,5	15,6			8,6	(2) Las mínimas y precipitaciones de la noche son de 18 de ayer a 06 (hora TMG) de hoy.					
CÁDIZ	18	14,9			-	(3) Las horas de sol son de ayer.					
CÓRDOBA	25,1	14,1			7,8	Las unidades utilizadas son: °C para la temperatura y litros por metro cuadrado para la precipitación					
GRANADA	24,8	10,8			8	Precipitación: Sin dato es cero. "ip": inapreciable. "-": Información no disponible					
HUELVA	24,2	11,8			5	Temperaturas y horas de sol: "-": Información no disponible					

INFORMACIÓN GENERAL A LAS 06 (hora TMG)

En las últimas 24 horas ha estado nuboso a muy nuboso en el cuadrante noroeste, extendiéndose la nubosidad durante la tarde de ayer a todo el tercio norte peninsular, donde se han producido precipitaciones débiles localmente moderadas en forma de chubasco, acompañadas de tormenta en el Cantábrico y en el área pirenaica. Ha estado nuboso en áreas del litoral Mediterráneo peninsular y en Baleares desde la tarde de ayer. Intervalos nubosos en el resto, aumentando hasta nuboso en Baleares, Ceuta, Melilla y Canarias, predominando la nubosidad de tipo alto. Brumas matinales en el litoral Mediterráneo. Las temperaturas mínimas han ascendido ligeramente en la mitad oeste de la Península y han permanecido sin cambios significativos en el resto. Vientos del nordeste moderados con intervalos de fuerte en Canarias. Moderado de componente oeste en el cuadrante noroeste de la Península. Flojos variables en el resto.

Teléfonos del servicio de información meteorológica TELETIEMPO: Teletiempo nacional: 807 170 365. Teletiempo provincial: 807 170 3?? (completar con las dos primeras cifras del Código Postal para obtener la información meteorológica de la provincia deseada). Teletiempo marítimo: 807 170 37X donde X es: 0 (Baleares), 1 (Mediterráneo), 2 (Cantábrico y Galicia), 3 (Canarias y Andalucía Occidental) y 4 (Atlántico). Teletiempo de montaña: 807 170 38Y donde Y es: 0 (Pirineos), 1 (Picos de Europa), 2 (Sierra de Madrid), 3 (Sistema Ibérico), 4 (Sierra Nevada) y 5 (Sierra de Gredos). Teletiempo internacional: 807 170 388. TARIFAS: Coste máximo por minuto (IVA incluido) de 0,41 € en llamadas desde teléfonos de la red fija y de 0,76 € en llamadas desde teléfono móvil (los primeros 20 segundos tienen el coste de la tarifa soporte del operador de acceso).

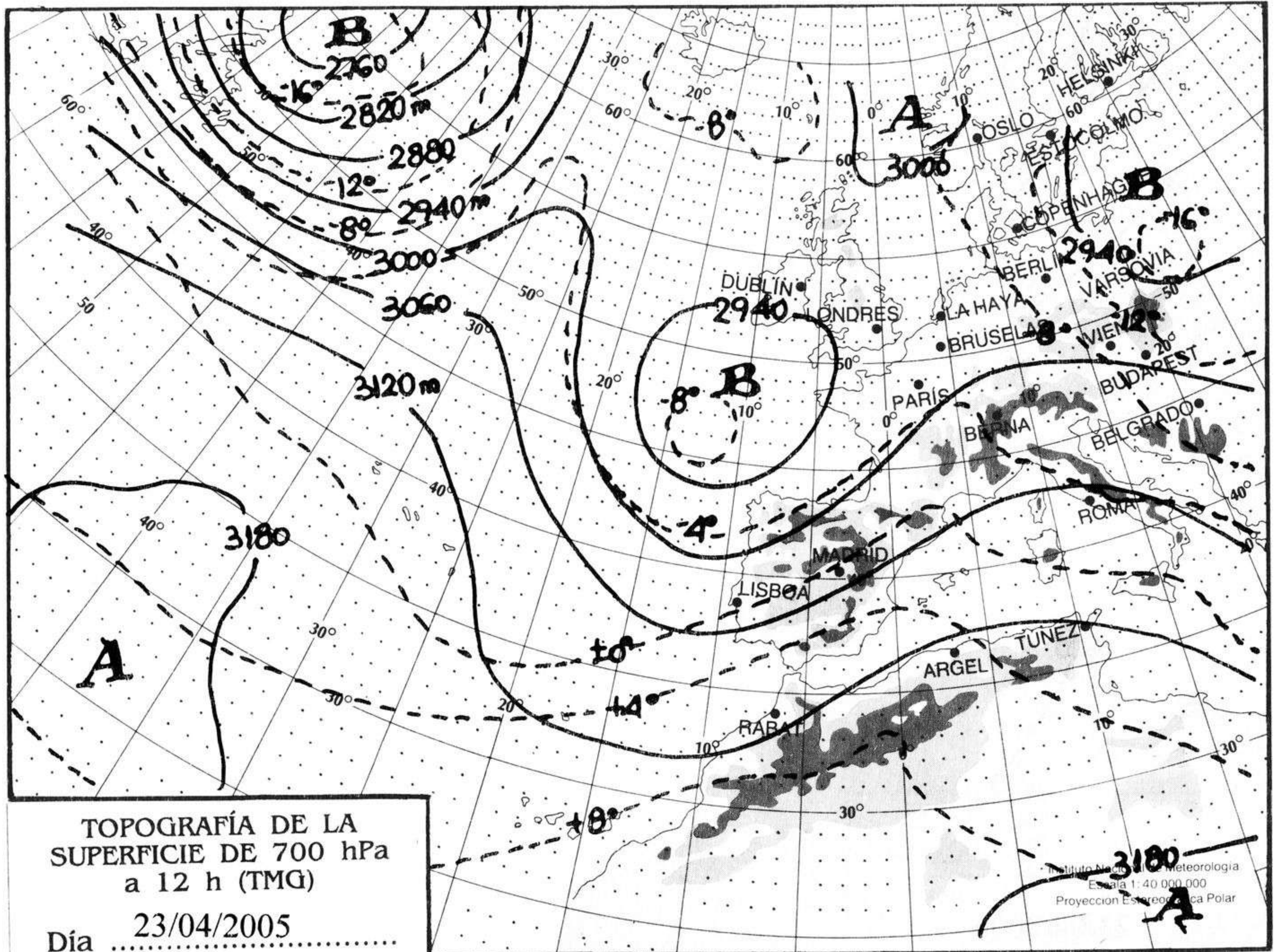


mm
800
790
780
770
760
750
740
730
720
710
700

nudos
110
100
90
80
70
60
50
40
30
20
10

hPa

1060
1050
1040
1030
1020
1010
1000
990
980
970
960
950
940



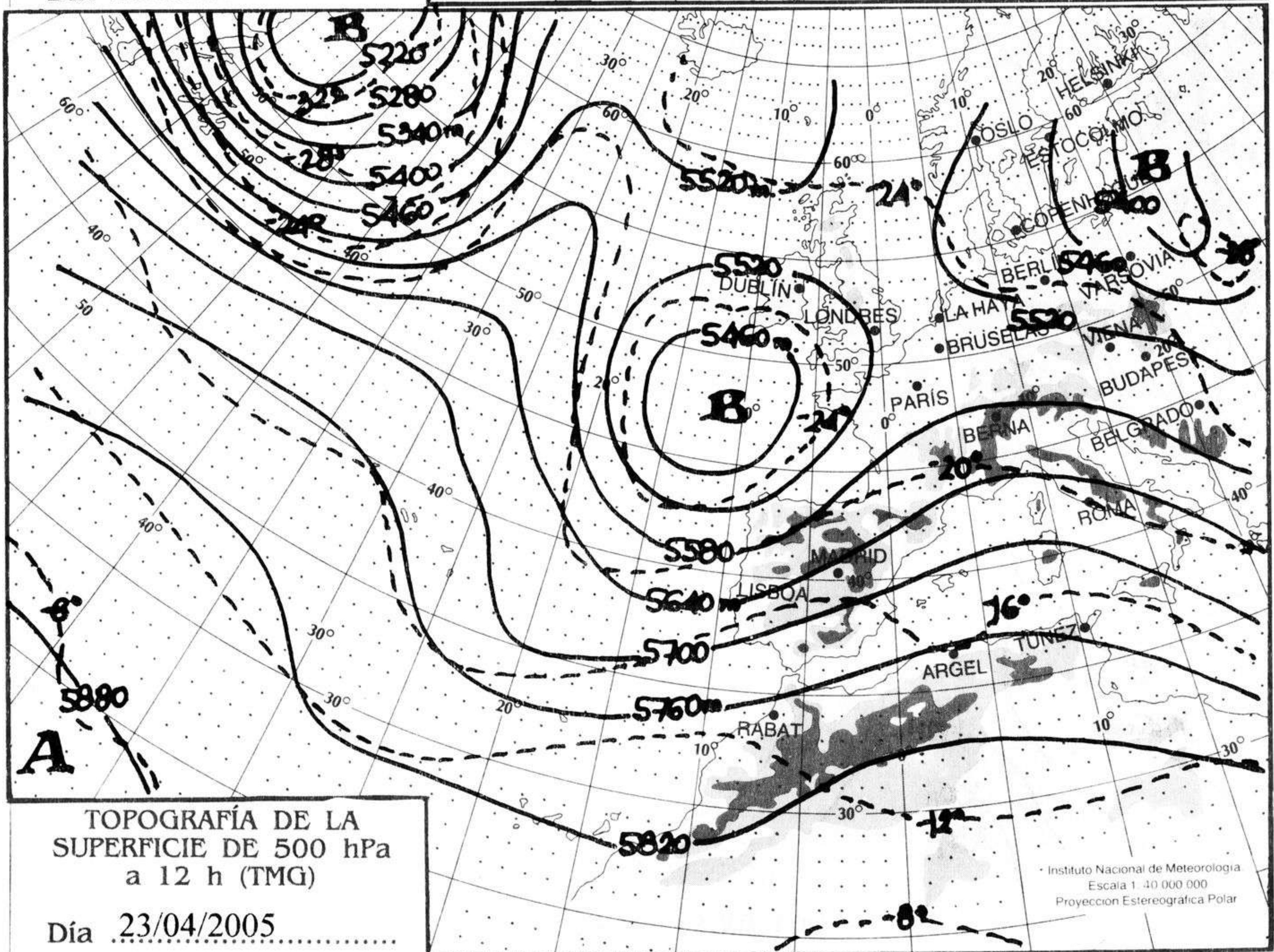
TOPOGRAFÍA DE LA SUPERFICIE DE 700 hPa a 12 h (TMG)

Día 23/04/2005

Instituto Nacional de Meteorología
Escala 1:40 000 000
Proyeccion Estereografica Polar

km./h.

200
190
180
170
160
150
140
130
120
110
100
90
80
70
60
50
40
30
20
10



TOPOGRAFÍA DE LA SUPERFICIE DE 500 hPa a 12 h (TMG)

Día 23/04/2005

Instituto Nacional de Meteorología
Escala 1:40 000 000
Proyeccion Estereografica Polar

