

BOLETÍN Meteorológico



Ministerio de Medio Ambiente
Instituto Nacional de Meteorología

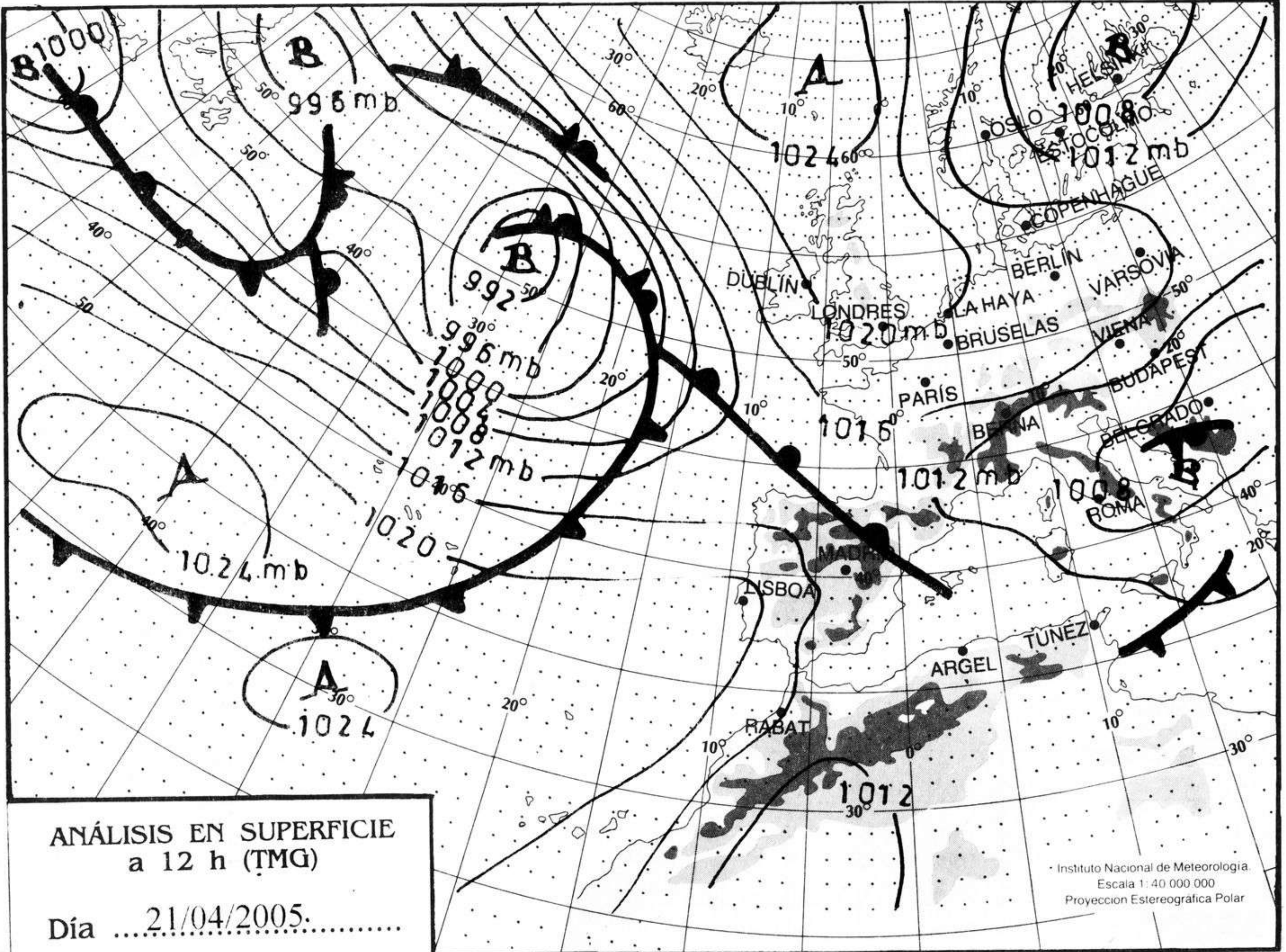
Número 112. Viernes 22 de abril de 2005

ESTACIONES	TEMPERATURA °C		PRECIPITACIÓN l/m2		HORAS DE SOL (3)	ESTACIONES	TEMPERATURA °C		PRECIPITACIÓN l/m2		HORAS DE SOL (3)
	MÁX (1)	MÍN (2)	DÍA (1)	NOCHE (2)			MÁX (1)	MÍN (2)	DÍA (1)	NOCHE (2)	
C.A. DE GALICIA						JAÉN	23,1	14,4			11,1
A CORUÑA	18,4	14,8	0,2	0,7	0	MÁLAGA	30,1	15,1			10,8
SANTIAGO DE COMPOSTELA	13,4	11,5	0,4	1	0	SEVILLA	28,2	13,1			11,7
LUGO	14,5	11,8			-	CIUDAD A. DE CEUTA					
OURENSE	19,5	12,6			-	CEUTA	-	19			-
PONTEVEDRA	15,8	12,9	0,2	0,1	0	CIUDAD A. DE MELILLA					
C.A. PRINCIPADO DE ASTURIAS						MELILLA	24,5	15,1			10,9
OVIEDO	17,1	11,6	0,7		0	C.A. DE EXTREMADURA					
C.A. DE CANTABRIA						BADAJOS	25,1	10,5			11,7
SANTANDER	13,9	13,5	9	3	0	MÉRIDA	25,9	10,9			-
C.A. DEL PAÍS VASCO						CÁCERES	22,8	10,5			11,6
BILBAO	15,4	13,4	11	6	0	C.A. DE CASTILLA Y LEÓN					
SAN SEBASTIÁN	12,8	11,8	17	11	0	ÁVILA	17,9	8,4			5,5
VITORIA	15,1	11,1	3	1	0,3	BURGOS	12,9	9,4	1	1	0
C.A. DE LA RIOJA						LEÓN	15,1	5,1			2,4
LOGROÑO	17,1	11,6	0,9	1	0	PALENCIA	16,5	-			-
C. FORAL DE NAVARRA						SALAMANCA	16,8	8,9			5,4
PAMPLONA	14,1	10,8	3		0	SEGOVIA	16,5	8,9			3,5
C.A. DE ARAGÓN						SORIA	12,5	7,1			0,8
HUESCA	18,9	9,4			8,3	VALLADOLID	19,9	9,5			6,2
TERUEL	19,9	7,6			4,9	ZAMORA	18,4	8,8			7,5
ZARAGOZA	20,8	14,1			4,8	C.A. DE CASTILLA-LA MANCHA					
C.A. DE CATALUÑA						ALBACETE	23,1	10,5			-
BARCELONA	17,4	14,8			6,3	CIUDAD REAL	23,4	12,9			11,5
GIRONA	-	6,9			5,8	CUENCA	19	9,1			6,2
LLEIDA	22,4	11,4			5,8	GUADALAJARA	23,1	8,9			7,2
TARRAGONA	15,4	12,6			-	TOLEDO	25	11,2			10,3
C.A. DE LES ILLES BALEARS						C. DE MADRID					
PALMA DE MALLORCA	23,4	12,8			9,8	MADRID	23,2	9,4			7,4
IBIZA	22,4	14,6			9,1	C.A. DE CANARIAS					
MAHÓN	18,6	11,6			4,6	LAS PALMAS DE GRAN CANARIA	22,2	17,4			7,4
C.A. VALENCIANA						FUERTEVENTURA	25,4	17,9			10,1
ALICANTE	26	12,2			7,6	LANZAROTE	22,9	16,5			8,4
CASTELLÓN	25,1	15,8			7,8	SANTA CRUZ DE TENERIFE	23,2	17,9			5,2
VALENCIA	25,6	16,1			8,5	EL HIERRO	20,4	17,4			-
C.A. DE LA REGIÓN DE MURCIA						LA PALMA	21,4	16,9			2,5
MURCIA	29,5	14,4			10	NOTA:					
C.A. DE ANDALUCÍA						(1) Las máximas y precipitaciones del día son de 06 a 18 (hora TMG) de ayer.					
ALMERÍA	22,1	14,6			10,9	(2) Las mínimas y precipitaciones de la noche son de 18 de ayer a 06 (hora TMG) de hoy.					
CÁDIZ	19,6	15,5			-	(3) Las horas de sol son de ayer.					
CÓRDOBA	27,5	11,8			12,3	Las unidades utilizadas son: °C para la temperatura y litros por metro cuadrado para la precipitación					
GRANADA	25,9	7,6			11,1	Precipitación: Sin dato es cero. "ip": inapreciable. "-": Información no disponible					
HUELVA	24,4	13,8			12,1	Temperaturas y horas de sol: "-": Información no disponible					

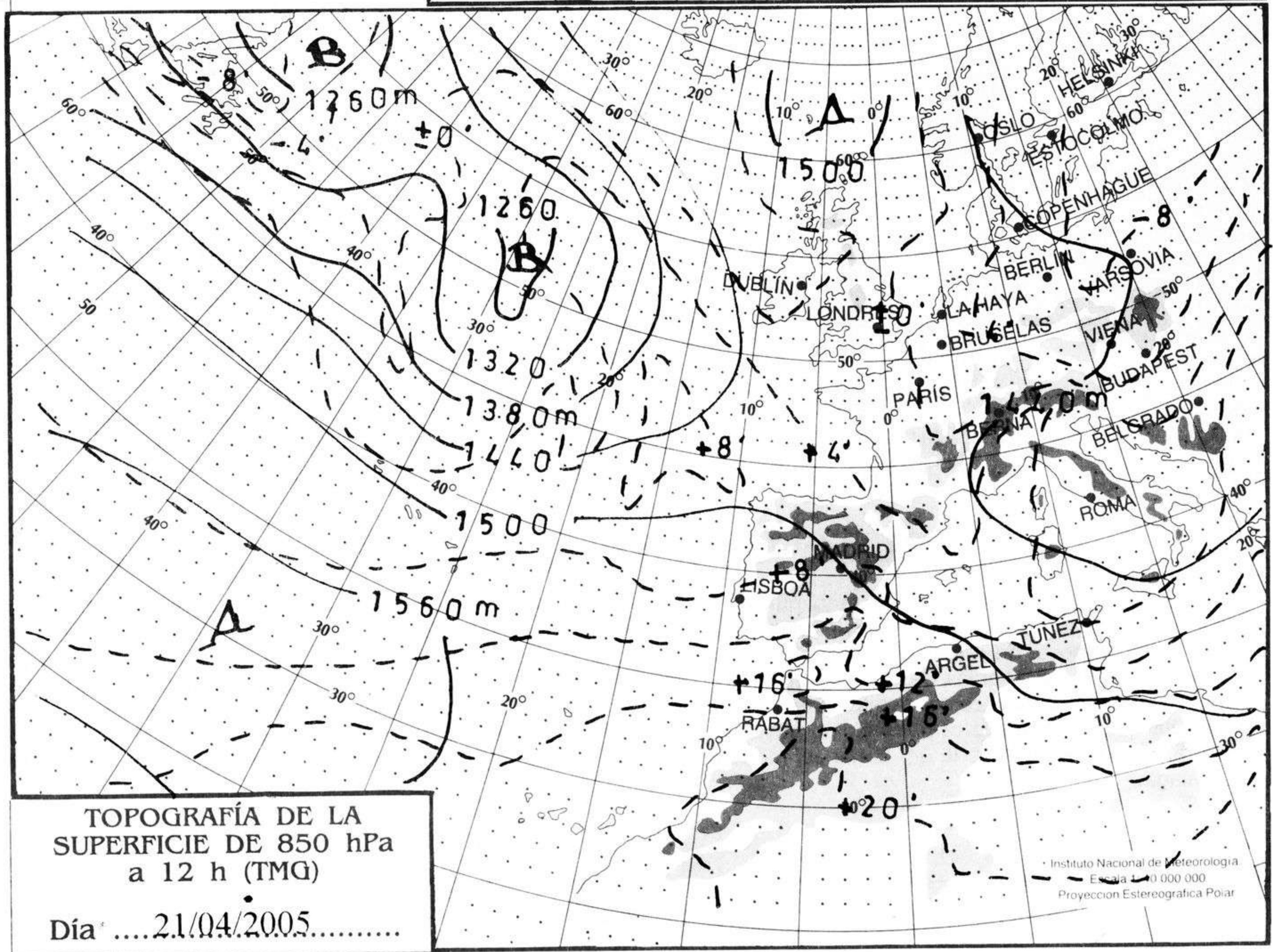
INFORMACIÓN GENERAL A LAS 06 (hora TMG)

Durante las últimas 24 horas ha estado nuboso a muy nuboso en el tercio norte peninsular, con precipitaciones débiles a moderadas y persistentes en Pirineos y en las comunidades cantábricas y débiles y dispersas en el resto del tercio norte. Nuboso, de nubes medias y altas principalmente, en el resto de la mitad norte y en Canarias. Intervalos nubosos en el resto. Nieblas de madrugada en la costa oeste de Galicia y sistema central y brumas en puntos del resto de la mitad norte y costa mediterránea. Las temperaturas mínimas han ascendido de forma ligera en el suroeste peninsular y no han tenido cambios significativos en el resto. Viento moderado con intervalos de fuerte del W y SW en el litoral de Galicia, de N y NE en Canarias, moderados del W en el litoral cantábrico, zonas altas de la meseta y litoral de Málaga.

Teléfonos del servicio de información meteorológica TELETIEMPO: Teletiempo nacional: 807 170 365. Teletiempo provincial: 807 170 3?? (completar con las dos primeras cifras del Código Postal para obtener la información meteorológica de la provincia deseada). Teletiempo marítimo: 807 170 37X donde X es: 0 (Baleares), 1 (Mediterráneo), 2 (Cantábrico y Galicia), 3 (Canarias y Andalucía Occidental) y 4 (Atlántico). Teletiempo de montaña: 807 170 38Y donde Y es: 0 (Pirineos), 1 (Picos de Europa), 2 (Sierra de Madrid), 3 (Sistema Ibérico), 4 (Sierra Nevada) y 5 (Sierra de Gredos). Teletiempo internacional: 807 170 388. TARIFAS: Coste máximo por minuto (IVA incluido) de 0,41 € en llamadas desde teléfonos de la red fija y de 0,76 € en llamadas desde teléfono móvil (los primeros 20 segundos tienen el coste de la tarifa soporte del operador de acceso).



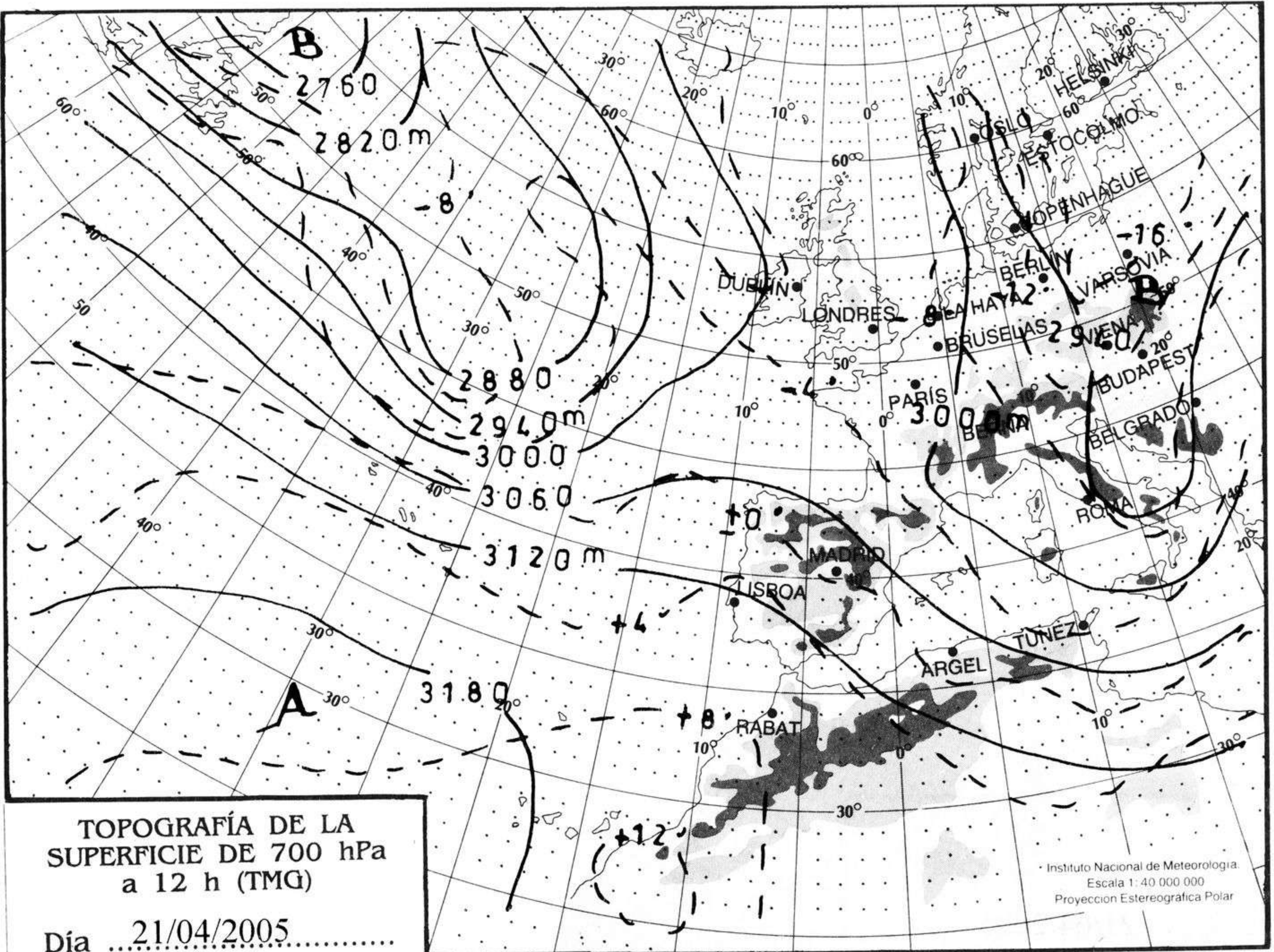
mm
800
790
780
770
760
750
740
730
720
710
700



nudos
110
100
90
80
70
60
50
40
30
20
10

hPa

1060
1050
1040
1030
1020
1010
1000
990
980
970
960
950
940



km./h.

200
190
180
170
160
150
140
130
120
110
100
90
80
70
60
50
40
30
20
10

