

# BOLETÍN Meteorológico



Ministerio de Medio Ambiente  
Instituto Nacional de Meteorología

Número 109. Martes 19 de abril de 2005

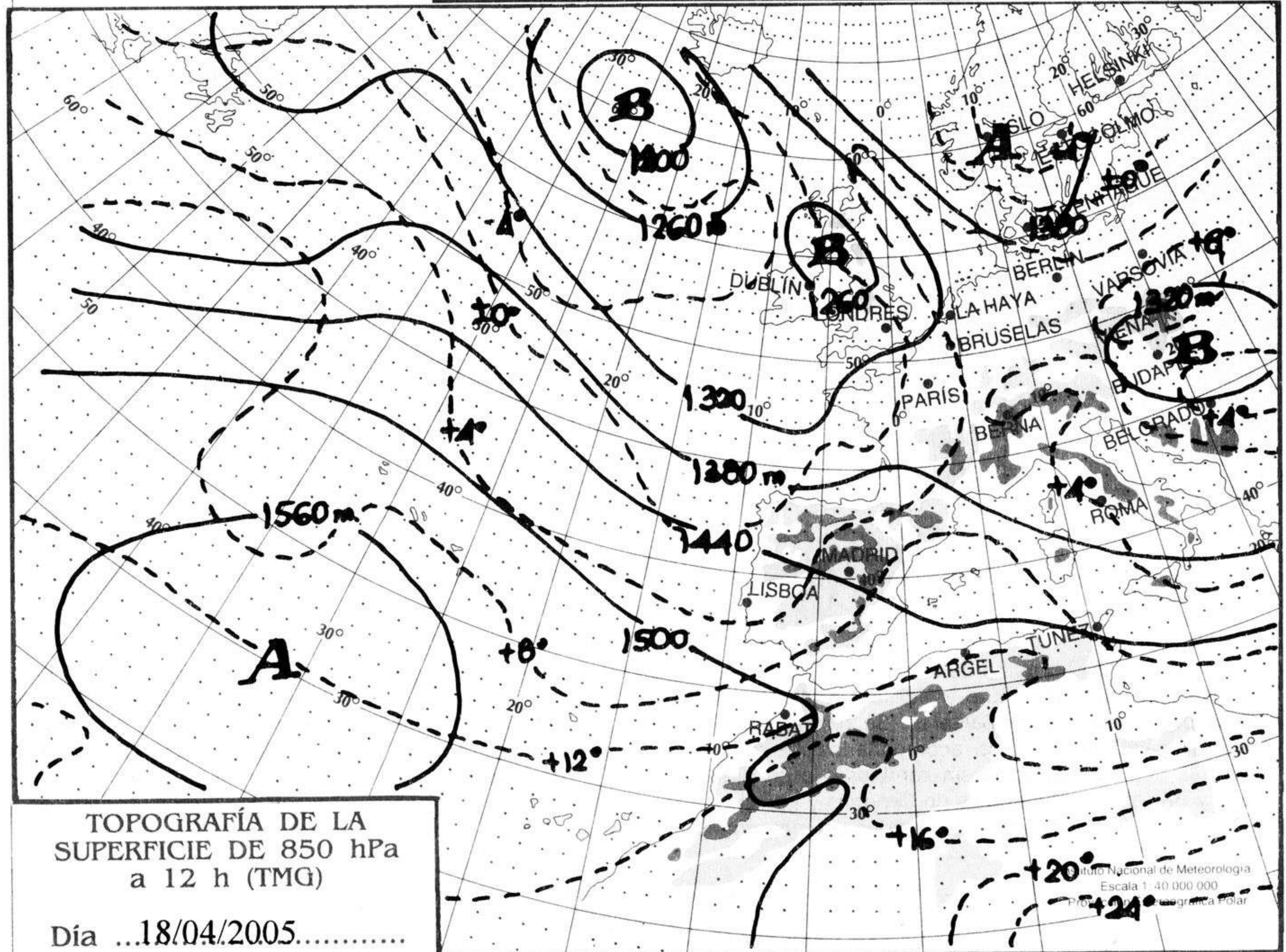
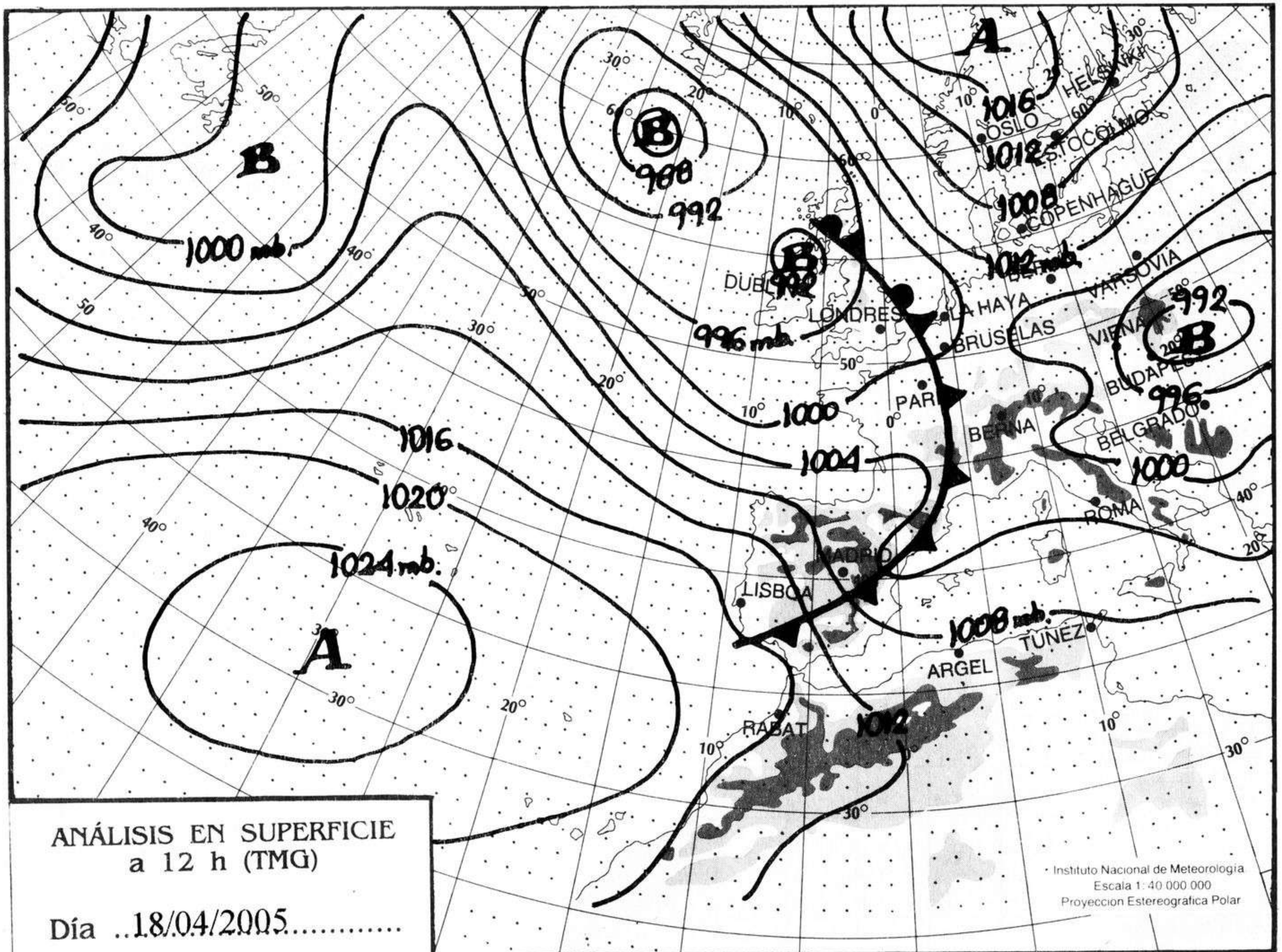
ESTACIONES	TEMPERATURA °C		PRECIPITACIÓN l/m2		HORAS DE SOL (3)	ESTACIONES	TEMPERATURA °C		PRECIPITACIÓN l/m2		HORAS DE SOL (3)
	MÁX (1)	MÍN (2)	DÍA (1)	NOCHE (2)			MÁX (1)	MÍN (2)	DÍA (1)	NOCHE (2)	
<b>C.A. DE GALICIA</b>						JAÉN	16,5	8,8			8,9
A CORUÑA	18	8,9	0,8	0,7	8,4	MÁLAGA	24,1	13,8			5,3
SANTIAGO DE COMPOSTELA	13,6	7,1	8	22	3,6	SEVILLA	21	10,5			2,7
LUGO	14,6	5,8	4	8	5,6	<b>CIUDAD A. DE CEUTA</b>					
OURENSE	16,6	-	8	-	-	CEUTA	19,4	13,2			-
PONTEVEDRA	-	-	-	-	-	<b>CIUDAD A. DE MELILLA</b>					
<b>C.A. PRINCIPADO DE ASTURIAS</b>						MELILLA	18,8	15,1			4,3
OVIEDO	14,4	7,4		0,5	9,1	<b>C.A. DE EXTREMADURA</b>					
<b>C.A. DE CANTABRIA</b>						BADAJOS	21,8	6,8			9,3
SANTANDER	14,8	9,1	1	1	5,6	MÉRIDA	20,2	6,6	0,3		-
<b>C.A. DEL PAÍS VASCO</b>						CÁCERES	18,4	7,5	0,6		7,9
BILBAO	16,9	7,1	7		2,8	<b>C.A. DE CASTILLA Y LEÓN</b>					
SAN SEBASTIÁN	13,8	6,1	7		2,6	ÁVILA	13,4	2,5	0,1		7,9
VITORIA	12,6	1,5	8	3	3,2	BURGOS	13,6	2,2	0,6		4,7
<b>C.A. DE LA RIOJA</b>						LEÓN	11,1	3,8		0,8	9,1
LOGROÑO	18,5	0,8		0,5	8,1	PALENCIA	12,6	2,2			-
<b>C. FORAL DE NAVARRA</b>						SALAMANCA	13,4	4,5	0,6		9,3
PAMPLONA	13,4	1,1	5	1	4,1	SEGOVIA	12,9	2	2		5,8
<b>C.A. DE ARAGÓN</b>						SORIA	13,5	3,1	0,4		8,3
HUESCA	19,5	2,1			10,7	VALLADOLID	15,1	3,5	0,1		9,3
TERUEL	19,4	0,5			10,8	ZAMORA	14,5	5,5			10,5
ZARAGOZA	22	4	0,1		8,9	<b>C.A. DE CASTILLA-LA MANCHA</b>					
<b>C.A. DE CATALUÑA</b>						ALBACETE	19,4	4,5			9,6
BARCELONA	23,4	11,8			9,4	CIUDAD REAL	17,6	6,1			7,4
GIRONA	22,4	4,6	1		3,8	CUENCA	17,2	4,8			3,4
LLEIDA	23,5	5,1			10,3	GUADALAJARA	19,1	2,1			6,6
TARRAGONA	24,9	11,1			-	TOLEDO	19,5	6,4	2		7,8
<b>C.A. DE LES ILLES BALEARS</b>						<b>C. DE MADRID</b>					
PALMA DE MALLORCA	23	11,1			11,1	MADRID	19	7,4			4,8
IBIZA	23,5	15,4			10,7	<b>C.A. DE CANARIAS</b>					
MAHÓN	20,9	10,6			7,7	LAS PALMAS DE GRAN CANARIA	22,8	17,4			8,6
<b>C.A. VALENCIANA</b>						FUERTEVENTURA	24,4	18,4			8,6
ALICANTE	27,1	15,1			7,1	LANZAROTE	22,9	16,9			5,8
CASTELLÓN	28,4	12,9			10,3	SANTA CRUZ DE TENERIFE	23,1	16,5			10,5
VALENCIA	26,4	12,4			9,4	EL HIERRO	20,4	17,8			8,8
<b>C.A. DE LA REGIÓN DE MURCIA</b>						LA PALMA	21,2	17,4			2
MURCIA	29,5	14,9			10,3	<b>NOTA:</b>					
<b>C.A. DE ANDALUCÍA</b>						(1) Las máximas y precipitaciones del día son de 06 a 18 (hora TMG) de ayer.					
ALMERÍA	22,5	13,1			6,8	(2) Las mínimas y precipitaciones de la noche son de 18 de ayer a 06 (hora TMG) de hoy.					
CÁDIZ	17,9	13,2			-	(3) Las horas de sol son de ayer.					
CÓRDOBA	20,9	8,4			3,6	Las unidades utilizadas son: °C para la temperatura y litros por metro cuadrado para la precipitación					
GRANADA	17,9	6,9			3	Precipitación: Sin dato es cero. "ip": inapreciable. "-": Información no disponible					
HUELVA	21,4	8,9	0,1		2,6	Temperaturas y horas de sol: "-": Información no disponible					

## INFORMACIÓN GENERAL A LAS 06 (hora TMG)

En las últimas 24 horas ha estado muy nuboso en el cuadrante noroeste y norte peninsular. Ha estado nuboso o muy nuboso en Andalucía, Ceuta y Melilla. En el resto de la Península y en Canarias, intervalos nubosos, y predominio de cielos poco nubosos en Baleares. Se han producido chubascos débiles a moderados en el tercio norte peninsular, donde localmente han ido acompañados de tormentas, y débiles dispersos en la mitad oeste. Las temperaturas mínimas han permanecido sin cambios o ascendido ligeramente en Galicia, Cantábrico occidental, este de Castilla y León y Baleares. Sin cambios en Canarias y han descendido ligera o moderadamente en el resto. Vientos moderados a fuertes del NE en Canarias. Moderados de componente oeste en el resto de la Península, Ceuta, Melilla y Baleares.

Teléfonos del servicio de información meteorológica TELETIEMPO: Teletiempo nacional: 807 170 365. Teletiempo provincial: 807 170 3?? (completar con las dos primeras cifras del Código Postal para obtener la información meteorológica de la provincia deseada). Teletiempo marítimo: 807 170 37X donde X es: 0 (Baleares), 1 (Mediterráneo), 2 (Cantábrico y Galicia), 3 (Canarias y Andalucía Occidental) y 4 (Atlántico). Teletiempo de montaña: 807 170 38Y donde Y es: 0 (Pirineos), 1 (Picos de Europa), 2 (Sierra de Madrid), 3 (Sistema Ibérico), 4 (Sierra Nevada) y 5 (Sierra de Gredos). Teletiempo internacional: 807 170 388. TARIFAS: Coste máximo por minuto (IVA incluido) de 0,41 € en llamadas desde teléfonos de la red fija y de 0,76 € en llamadas desde teléfono móvil (los primeros 20 segundos tienen el coste de la tarifa soporte del operador de acceso).

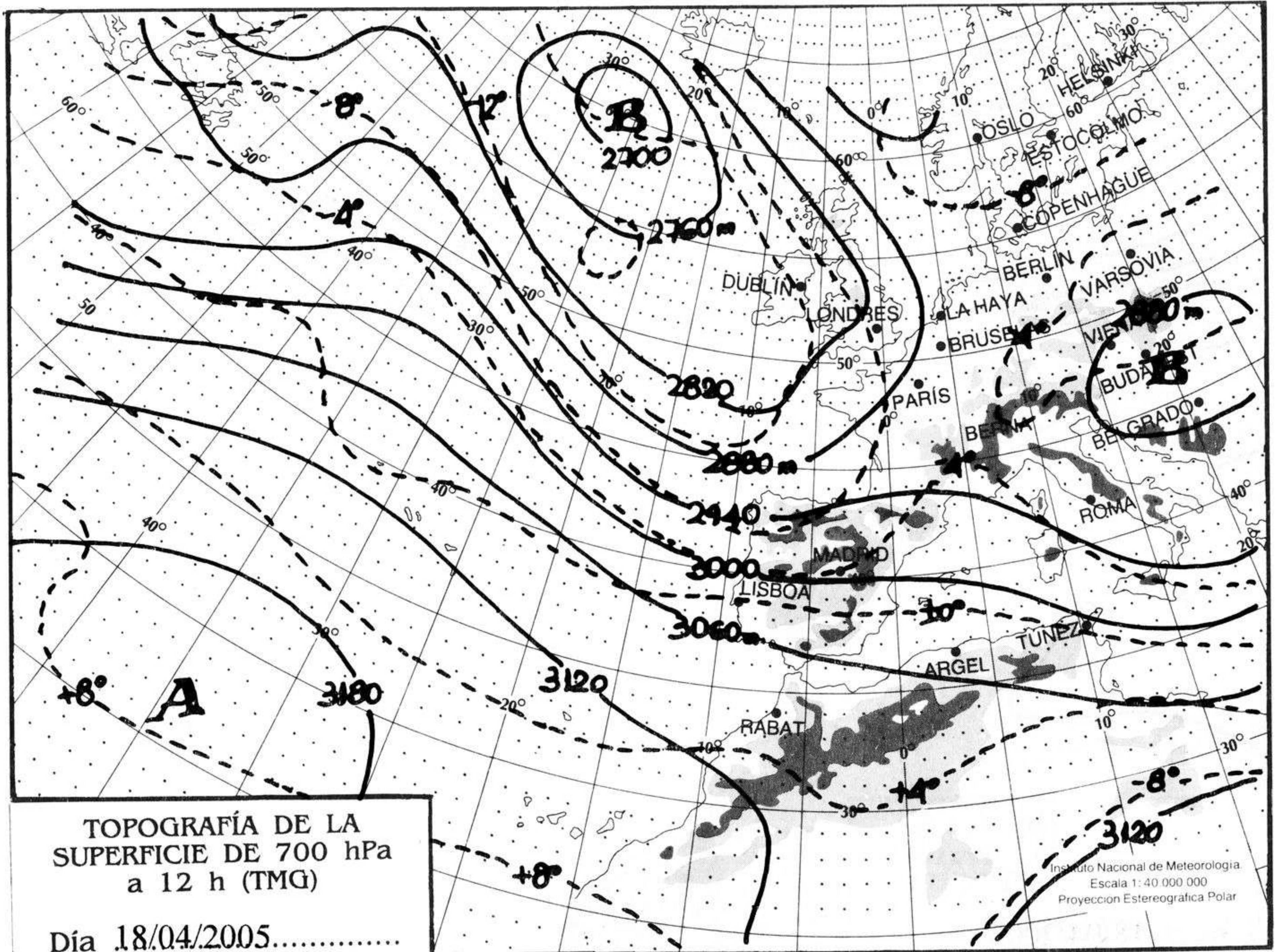






hPa

1060  
1050  
1040  
1030  
1020  
1010  
1000  
990  
980  
970  
960  
950  
940



km./h.

200  
190  
180  
170  
160  
150  
140  
130  
120  
110  
100  
90  
80  
70  
60  
50  
40  
30  
20  
10

