

BOLETÍN Meteorológico



Ministerio de Medio Ambiente
Instituto Nacional de Meteorología

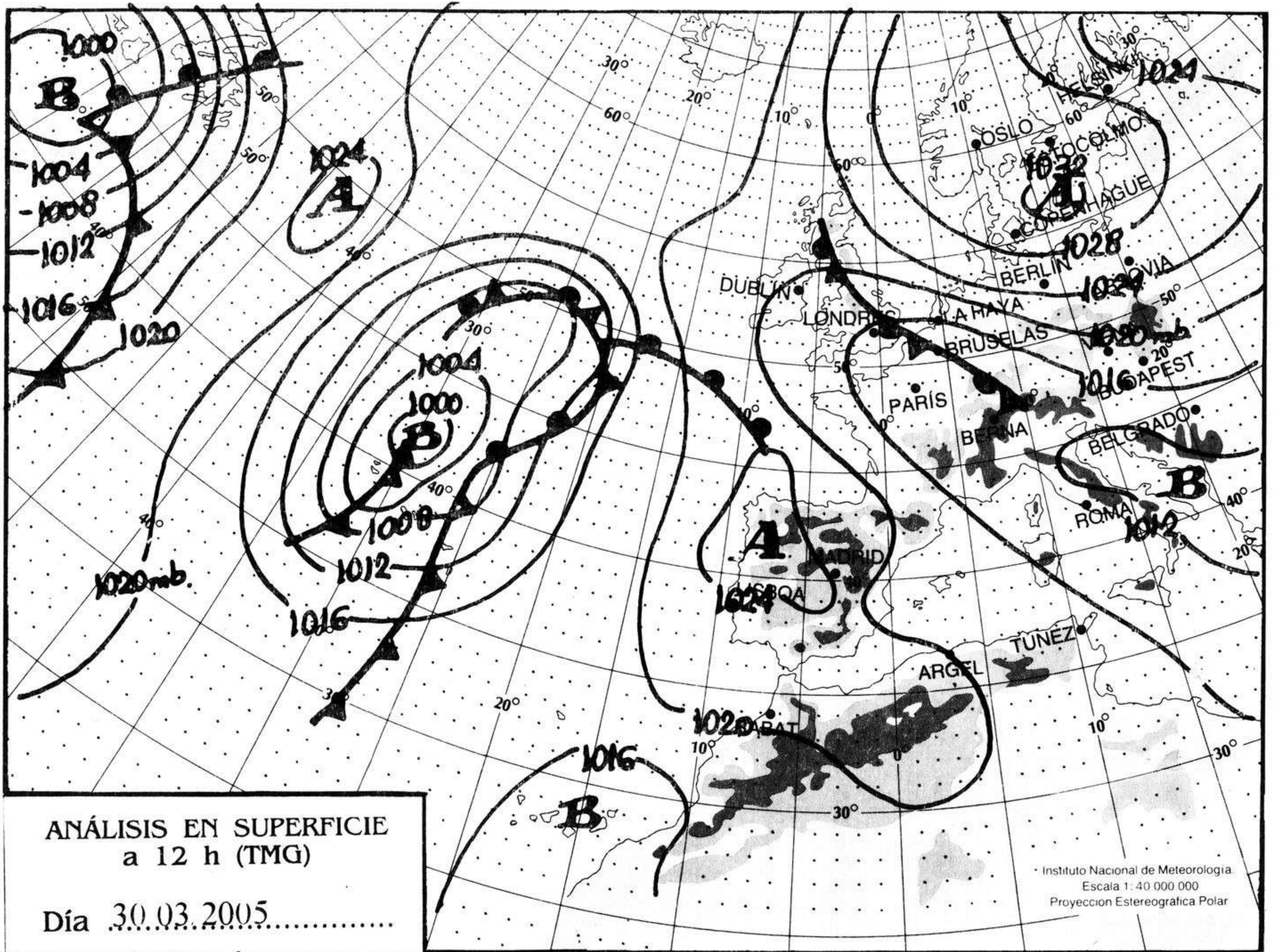
Número 90. Jueves 31 de marzo de 2005

ESTACIONES	TEMPERATURA °C		PRECIPITACIÓN l/m2		HORAS DE SOL (3)	ESTACIONES	TEMPERATURA °C		PRECIPITACIÓN l/m2		HORAS DE SOL (3)
	MÁX (1)	MÍN (2)	DÍA (1)	NOCHE (2)			MÁX (1)	MÍN (2)	DÍA (1)	NOCHE (2)	
C.A. DE GALICIA						JAÉN	21,4	14,5			10,3
A CORUÑA	17,1	12,8	0,2		1	MÁLAGA	25,8	15,1			9,9
SANTIAGO DE COMPOSTELA	16,4	7,9	0,6		0,3	SEVILLA	26,4	14,6			10,1
LUGO	16,6	5,8	0,2		0,5	CIUDAD A. DE CEUTA					
OURENSE	20,9	-			-	CEUTA	22,6	15			-
PONTEVEDRA	15,2	10,1	3		0	CIUDAD A. DE MELILLA					
C.A. PRINCIPADO DE ASTURIAS						MELILLA	22,8	13,1			10,3
OVIEDO	18,1	10,1	ip		5,2	C.A. DE EXTREMADURA					
C.A. DE CANTABRIA						BADAJOS	23,8	10,1			10
SANTANDER	14,6	9,4			4,7	MÉRIDA	24,4	10,9			-
C.A. DEL PAÍS VASCO						CÁCERES	21,4	10,4			10,3
BILBAO	15,8	6,2	0,7		0,3	C.A. DE CASTILLA Y LEÓN					
SAN SEBASTIÁN	12,9	8,1	2		2,4	ÁVILA	-	5,5			5,2
VITORIA	16,1	1,6			8,9	BURGOS	17,6	1,8			9,5
C.A. DE LA RIOJA						LEÓN	16,1	4,1			5,8
LOGROÑO	19,9	1,9			8,9	PALENCIA	15,4	-			-
C. FORAL DE NAVARRA						SALAMANCA	17,6	5,4			6,5
PAMPLONA	15,1	3,9	0,2		8,7	SEGOVIA	14,5	6,9			3,2
C.A. DE ARAGÓN						SORIA	16,4	2,8			10,1
HUESCA	17,5	4,4			11,7	VALLADOLID	17,9	5,5			6,7
TERUEL	18,1	1,5			9,7	ZAMORA	20,1	6,1			8,6
ZARAGOZA	20,5	8,9			11,3	C.A. DE CASTILLA-LA MANCHA					
C.A. DE CATALUÑA						ALBACETE	20,1	4,9			7,6
BARCELONA	18,1	9,9			9,7	CIUDAD REAL	21,8	9,8			9,9
GIRONA	18,8	3,4	6,6		6,3	CUENCA	17,8	4,9			-
LLEIDA	21,5	5,4			10,8	GUADALAJARA	19,9	4,1			8
TARRAGONA	22,6	9,2			-	TOLEDO	21,8	10,1			8,9
C.A. DE LES ILLES BALEARS						C. DE MADRID					
PALMA DE MALLORCA	19,8	7,4			9	MADRID	19,2	6,4			6
IBIZA	21,5	12,4			10,8	C.A. DE CANARIAS					
MAHÓN	17,4	9,1			4,5	LAS PALMAS DE GRAN CANARIA	22,2	15,2			11,2
C.A. VALENCIANA						FUERTEVENTURA	25,8	17,6			10,7
ALICANTE	26,6	11,5			8,2	LANZAROTE	26,1	15,9			10,9
CASTELLÓN	24,1	12,1			7,2	SANTA CRUZ DE TENERIFE	22,6	17,4			11,1
VALENCIA	25,4	10,6			9,9	EL HIERRO	23,9	17			9,3
C.A. DE LA REGIÓN DE MURCIA						LA PALMA	22,9	17,4			-
MURCIA	28,1	14,1			6,7	NOTA:					
C.A. DE ANDALUCÍA						(1) Las máximas y precipitaciones del día son de 06 a 18 (hora TMG) de ayer.					
ALMERÍA	21,6	14,6			10	(2) Las mínimas y precipitaciones de la noche son de 18 de ayer a 06 (hora TMG) de hoy.					
CÁDIZ	24,4	16,2	0,1		-	(3) Las horas de sol son de ayer.					
CÓRDOBA	25,5	13,1			9,8	Las unidades utilizadas son: °C para la temperatura y litros por metro cuadrado para la precipitación					
GRANADA	23,6	5,9			10,9	Precipitación: Sin dato es cero. "ip": inapreciable. "-": Información no disponible					
HUELVA	25,6	11,8			10,7	Temperaturas y horas de sol: "-": Información no disponible					

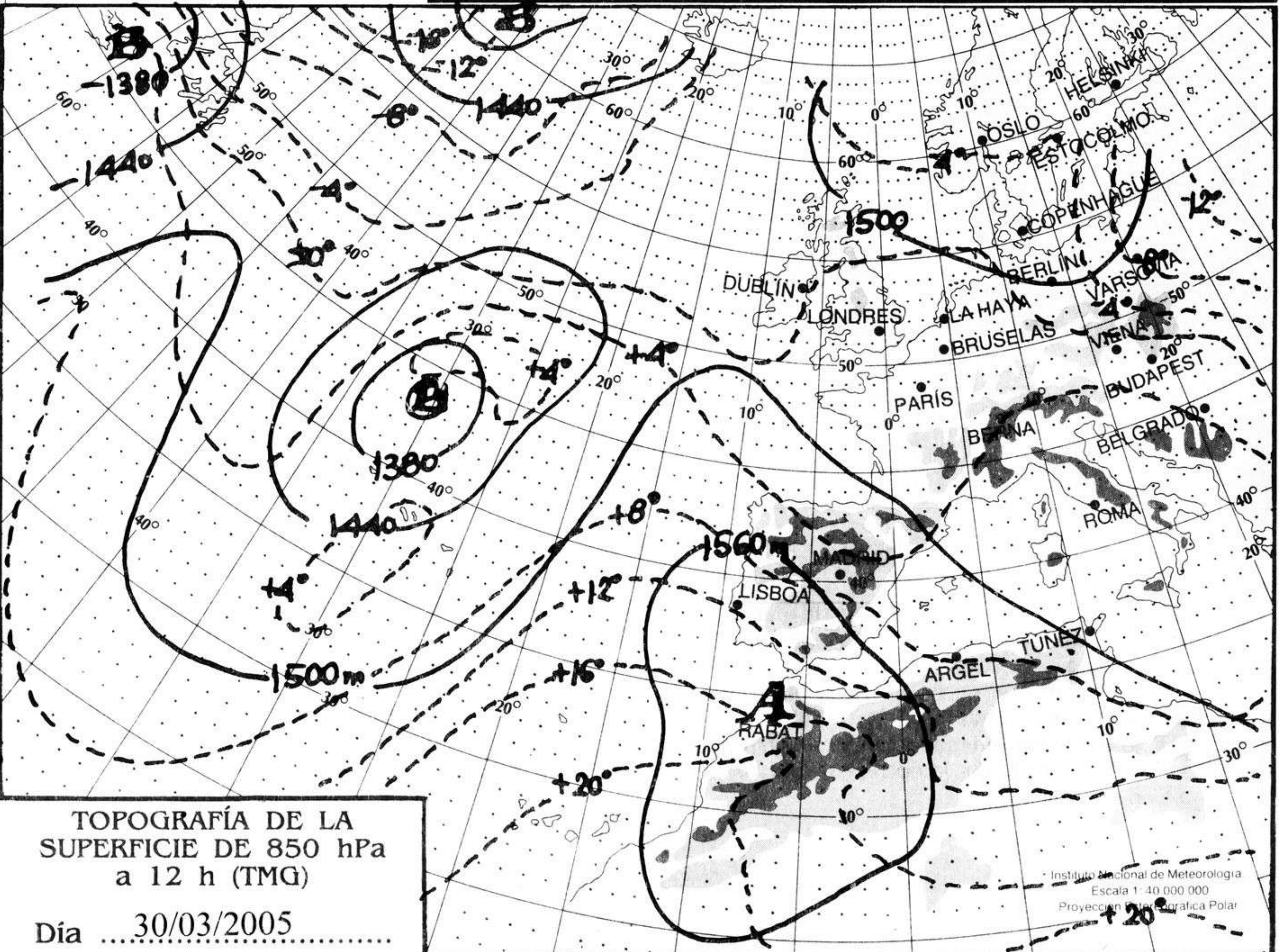
INFORMACIÓN GENERAL A LAS 06 (hora TMG)

Durante las últimas 24 horas ha estado nuboso a muy nuboso en el extremo norte de la península, con alguna precipitación débil que en el Pirineo oriental tuvo origen tormentoso, tendiendo a aclararse los cielos por la noche. En los archipiélagos y el resto de la península ha estado en general poco nuboso. La nubosidad de tipo alto ha ido aumentando durante la noche en todas las zonas, se han registrado nieblas en Galicia y el interior de Cataluña, y brumas en el litoral Cantábrico, la meseta norte, el alto Ebro y puntos del litoral Mediterráneo. Las temperaturas mínimas no han experimentado cambios significativos. Viento flojo a moderado de componente Oeste en la península y Baleares, amainando por la noche excepto en el valle del Ebro y el extremo nordeste de Girona, y flojo de dirección variable en Canarias.

Teléfonos del servicio de información meteorológica TELETIEMPO: Teletiempo nacional: 807 170 365. Teletiempo provincial: 807 170 3?? (completar con las dos primeras cifras del Código Postal para obtener la información meteorológica de la provincia deseada). Teletiempo marítimo: 807 170 37X donde X es: 0 (Baleares), 1 (Mediterráneo), 2 (Cantábrico y Galicia), 3 (Canarias y Andalucía Occidental) y 4 (Atlántico). Teletiempo de montaña: 807 170 38Y donde Y es: 0 (Pirineos), 1 (Picos de Europa), 2 (Sierra de Madrid), 3 (Sistema Ibérico), 4 (Sierra Nevada) y 5 (Sierra de Gredos). Teletiempo internacional: 807 170 388. TARIFAS: Coste máximo por minuto (IVA incluido) de 0,41 € en llamadas desde teléfonos de la red fija y de 0,76 € en llamadas desde teléfono móvil (los primeros 20 segundos tienen el coste de la tarifa soporte del operador de acceso).



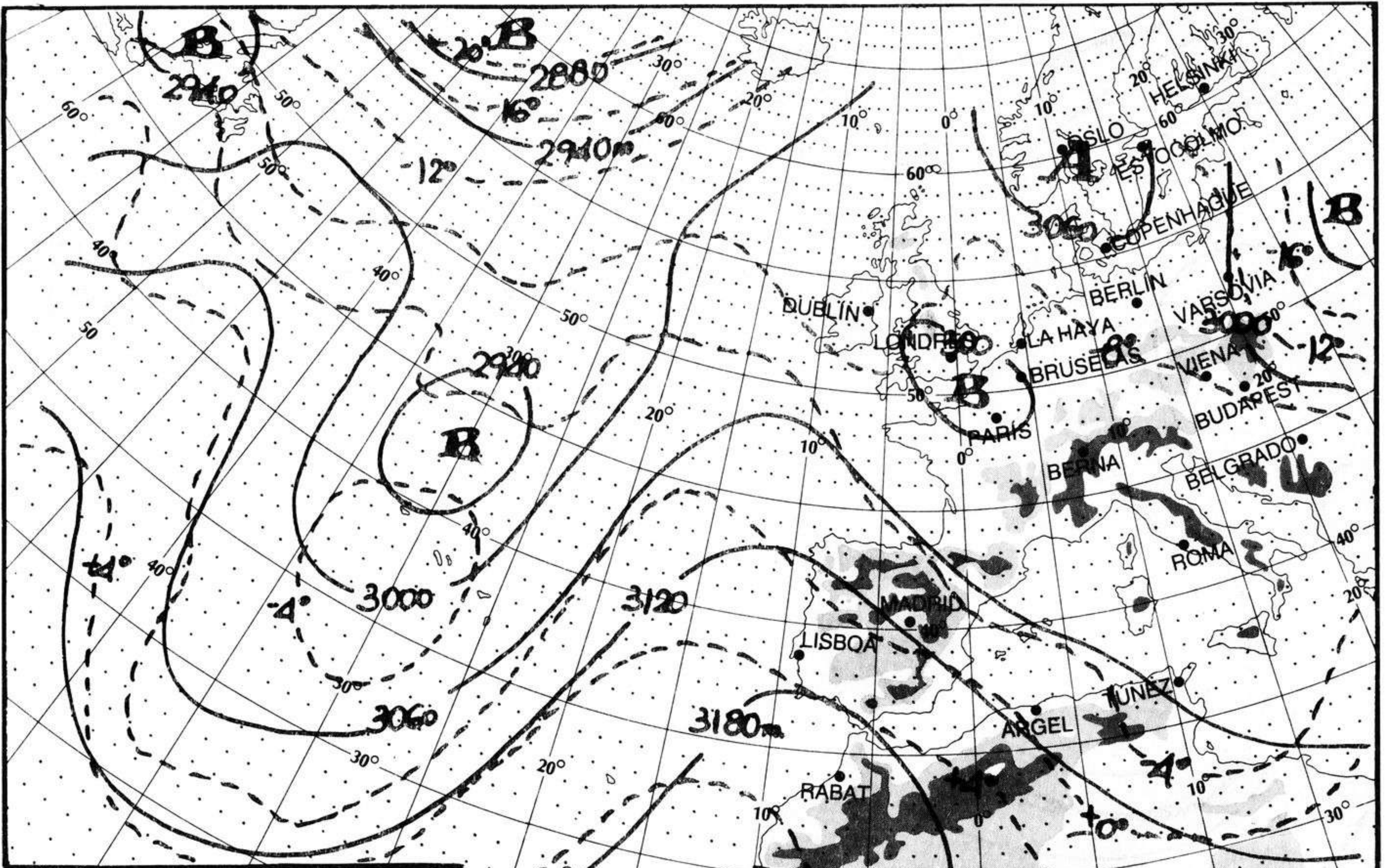
mm
800
790
780
770
760
750
740
730
720
710
700



nudos
110
100
90
80
70
60
50
40
30
20
10

hPa

1060
1050
1040
1030
1020
1010
1000
990
980
970
960
950
940



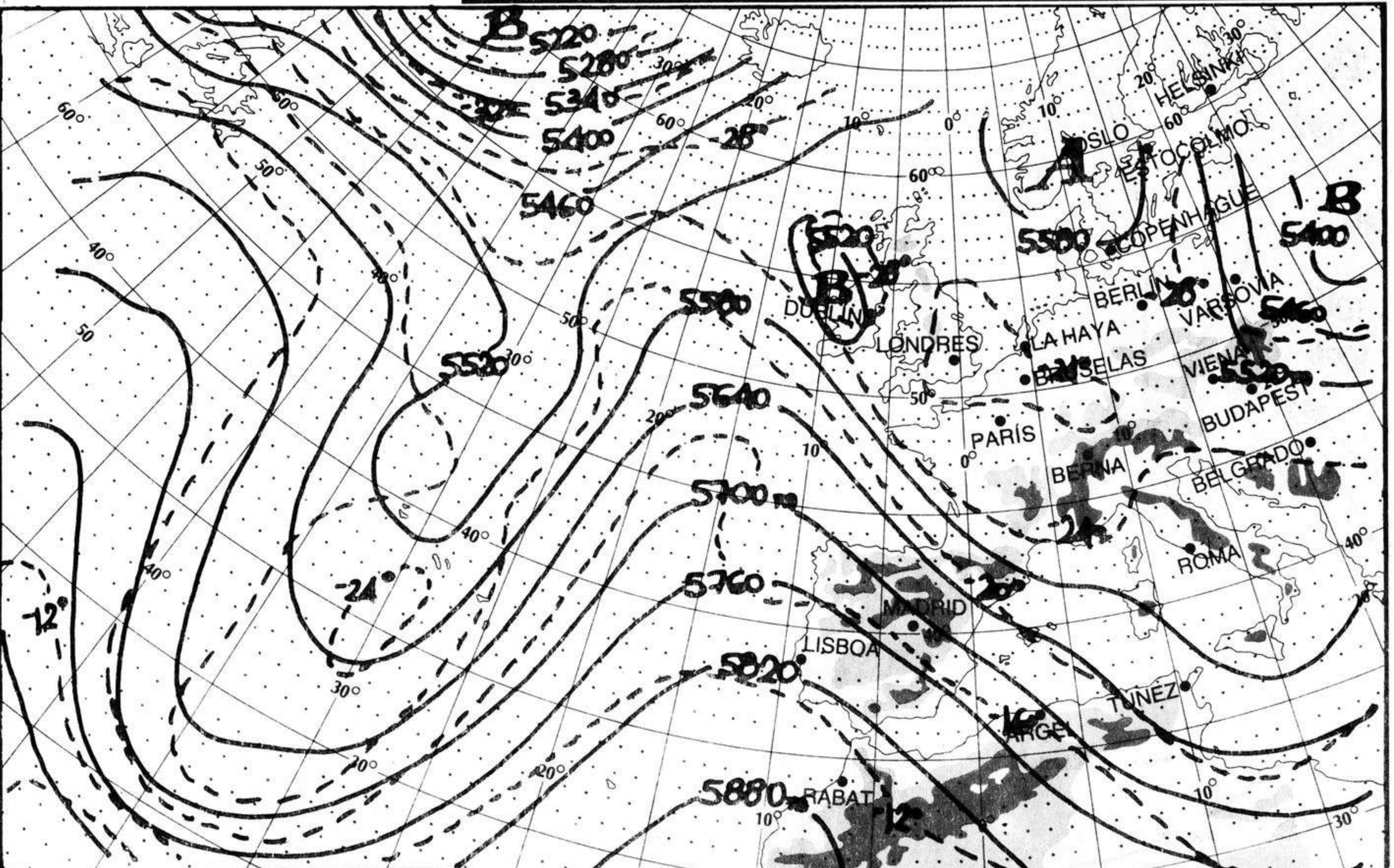
TOPOGRAFÍA DE LA SUPERFICIE DE 700 hPa a 12 h (TMG)

Día 30/03/2005.....

Instituto Nacional de Meteorología
Escala 1: 40 000 000
Proyeccion Estereografica Polar

km./h.

200
190
180
170
160
150
140
130
120
110
100
90
80
70
60
50
40
30
20
10



TOPOGRAFÍA DE LA SUPERFICIE DE 500 hPa a 12 h (TMG)

Día 30/03/2005.....

Instituto Nacional de Meteorología
Escala 1: 40 000 000
Proyeccion Estereografica Polar

