

BOLETÍN Meteorológico



Ministerio de Medio Ambiente
Instituto Nacional de Meteorología

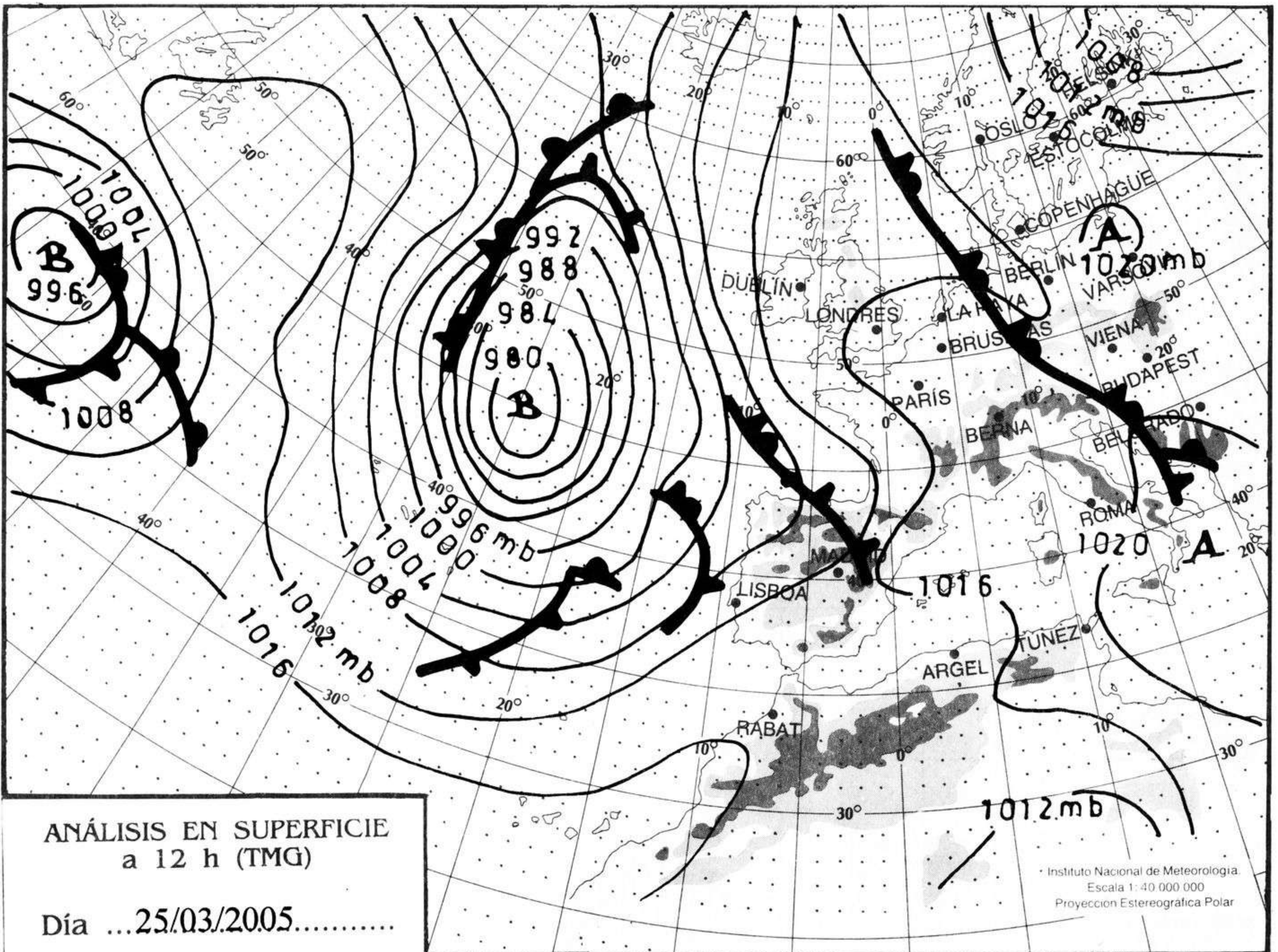
Número 85. Sábado 26 de marzo de 2005

ESTACIONES	TEMPERATURA °C		PRECIPITACIÓN l/m2		HORAS DE SOL (3)	ESTACIONES	TEMPERATURA °C		PRECIPITACIÓN l/m2		HORAS DE SOL (3)
	MÁX (1)	MÍN (2)	DÍA (1)	NOCHE (2)			MÁX (1)	MÍN (2)	DÍA (1)	NOCHE (2)	
C.A. DE GALICIA						JAÉN	19,6	11,8			-
A CORUÑA	19,1	11,5	0,7	3	1,3	MÁLAGA	19,8	13,1			10,1
SANTIAGO DE COMPOSTELA	13,9	8,5	10	9	1,5	SEVILLA	22,6	14,8	IP		5,4
LUGO	15,9	8,4	3	9	-	CIUDAD A. DE CEUTA					
OURENSE	18,9	10,8	3	13	-	CEUTA	19,6	14,5			-
PONTEVEDRA	16,2	10,2	12	10	2,1	CIUDAD A. DE MELILLA					
C.A. PRINCIPADO DE ASTURIAS						MELILLA	19,4	12,9			4
OVIEDO	20,8	11,1	0,1	IP	2,6	C.A. DE EXTREMADURA					
C.A. DE CANTABRIA						BADAJOS	22,5	12,4			4
SANTANDER	21,4	12,6			0,4	MÉRIDA	21,9	12,9	1	4	-
C.A. DEL PAÍS VASCO						CÁCERES	20,1	10,9	0,3	9	7,5
BILBAO	22,2	11,2	4		0,6	C.A. DE CASTILLA Y LEÓN					
SAN SEBASTIÁN	20,1	12,1	6		2,1	ÁVILA	-	7,4	-	0,3	4,2
VITORIA	19,1	4,9	1		1,8	BURGOS	18,1	5,9	7	1	2
C.A. DE LA RIOJA						LEÓN	11,5	5,5	6	12	1
LOGROÑO	19,8	5,9	0,2	IP	2,2	PALENCIA	15,1	-	2	-	-
C. FORAL DE NAVARRA						SALAMANCA	15,8	7,5	7	1	3,6
PAMPLONA	15,1	7,8		14	3,9	SEGOVIA	16,1	8,5	0,5		5,2
C.A. DE ARAGÓN						SORIA	16,1	3,5	0,7	0,7	3,1
HUESCA	16,9	8,1		1	2,4	VALLADOLID	16,8	7,1	2	0,7	3
TERUEL	17,4	6,4			3,6	ZAMORA	15,5	8,4	3	6	2,5
ZARAGOZA	20,6	9,1	5	IP	4,5	C.A. DE CASTILLA-LA MANCHA					
C.A. DE CATALUÑA						ALBACETE	21,6	9,4			6,2
BARCELONA	16,4	13,8			0,5	CIUDAD REAL	20,9	-			-
GIRONA	16,0	9,5			0	CUENCA	-	8,2			2,8
LLEIDA	19,6	7,5	IP		1,5	GUADALAJARA	20,4	3,4	0,2	0,9	-
TARRAGONA	14,4	12,6			-	TOLEDO	-	11,6			5
C.A. DE LES ILLES BALEARS						C. DE MADRID					
PALMA DE MALLORCA	21,5	13,2			6,3	MADRID	20,1	5,6	0,4	0,7	3,3
IBIZA	15,4	13,1		IP	0	C.A. DE CANARIAS					
MAHÓN	15,8	11,9		0,4	0	LAS PALMAS DE GRAN CANARIA	22,6	16,1			7,5
C.A. VALENCIANA						FUERTEVENTURA	24,6	17,2			10
ALICANTE	19,4	13,8			5,5	LANZAROTE	22,5	14,6			9,3
CASTELLÓN	18,4	-			-	SANTA CRUZ DE TENERIFE	22,9	16,9			4,4
VALENCIA	18,8	11,4			4,1	EL HIERRO	24,5	17,0			-
C.A. DE LA REGIÓN DE MURCIA						LA PALMA	23,9	15,9			9,8
MURCIA	21,1	13,8			6,4	NOTA:					
C.A. DE ANDALUCÍA						(1) Las máximas y precipitaciones del día son de 06 a 18 (hora TMG) de ayer.					
ALMERÍA	19,1	14,1			9	(2) Las mínimas y precipitaciones de la noche son de 18 de ayer a 06 (hora TMG) de hoy.					
CÁDIZ	18,5	15,9			-	(3) Las horas de sol son de ayer.					
CÓRDOBA	23,6	12,5	IP		8,6	Las unidades utilizadas son: °C para la temperatura y litros por metro cuadrado para la precipitación					
GRANADA	21,8	9,1			9,2	Precipitación: Sin dato es cero. "ip": inapreciable. "-": Información no disponible					
HUELVA	20,6	14,5		4	4,2	Temperaturas y horas de sol: "-": Información no disponible					

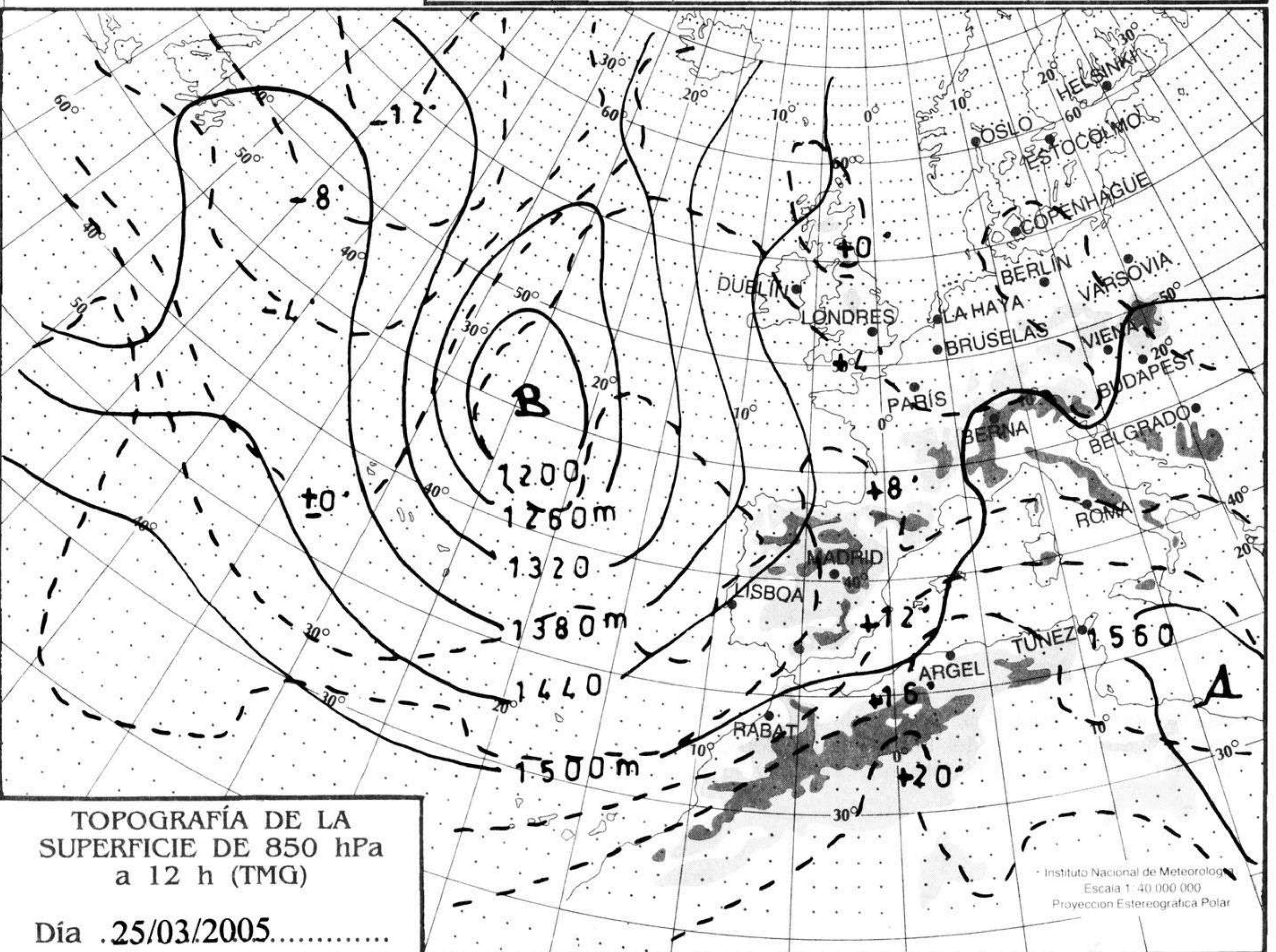
INFORMACIÓN GENERAL A LAS 06 (hora TMG)

Durante las últimas 24 horas ha estado muy nuboso con precipitaciones débiles a moderadas en la mitad occidental peninsular y nuboso o con intervalos nubosos en el resto, predominando la nubosidad baja en el Mediterráneo. Ha habido actividad tormentosa en el Sistema Central, Meseta norte, País Vasco y norte de Navarra y de Aragón, con precipitaciones moderadas, ocasionalmente de granizo. Se han formado brumas y bancos de niebla en el litoral mediterráneo y el valle del Ebro. Las temperaturas mínimas no han cambiado significativamente. El viento ha soplado fuerte del S en el Cantábrico oriental y puntos de la Meseta norte, amainando por la noche.

Teléfonos del servicio de información meteorológica TELETIEMPO: **Teletiempo nacional:** 807 170 365. **Teletiempo provincial:** 807 170 3?? (completar con las dos primeras cifras del Código Postal para obtener la información meteorológica de la provincia deseada). **Teletiempo marítimo:** 807 170 37X donde X es: 0 (Baleares), 1 (Mediterráneo), 2 (Cantábrico y Galicia), 3 (Canarias y Andalucía Occidental) y 4 (Atlántico). **Teletiempo de montaña:** 807 170 38Y donde Y es: 0 (Pirineos), 1 (Picos de Europa), 2 (Sierra de Madrid), 3 (Sistema Ibérico), 4 (Sierra Nevada) y 5 (Sierra de Gredos). **Teletiempo internacional:** 807 170 388. **TARIFAS:** Coste máximo por minuto (IVA incluido) de 0,41 € en llamadas desde teléfonos de la red fija y de 0,76 € en llamadas desde teléfono móvil (los primeros 20 segundos tienen el coste de la tarifa soporte del operador de acceso).



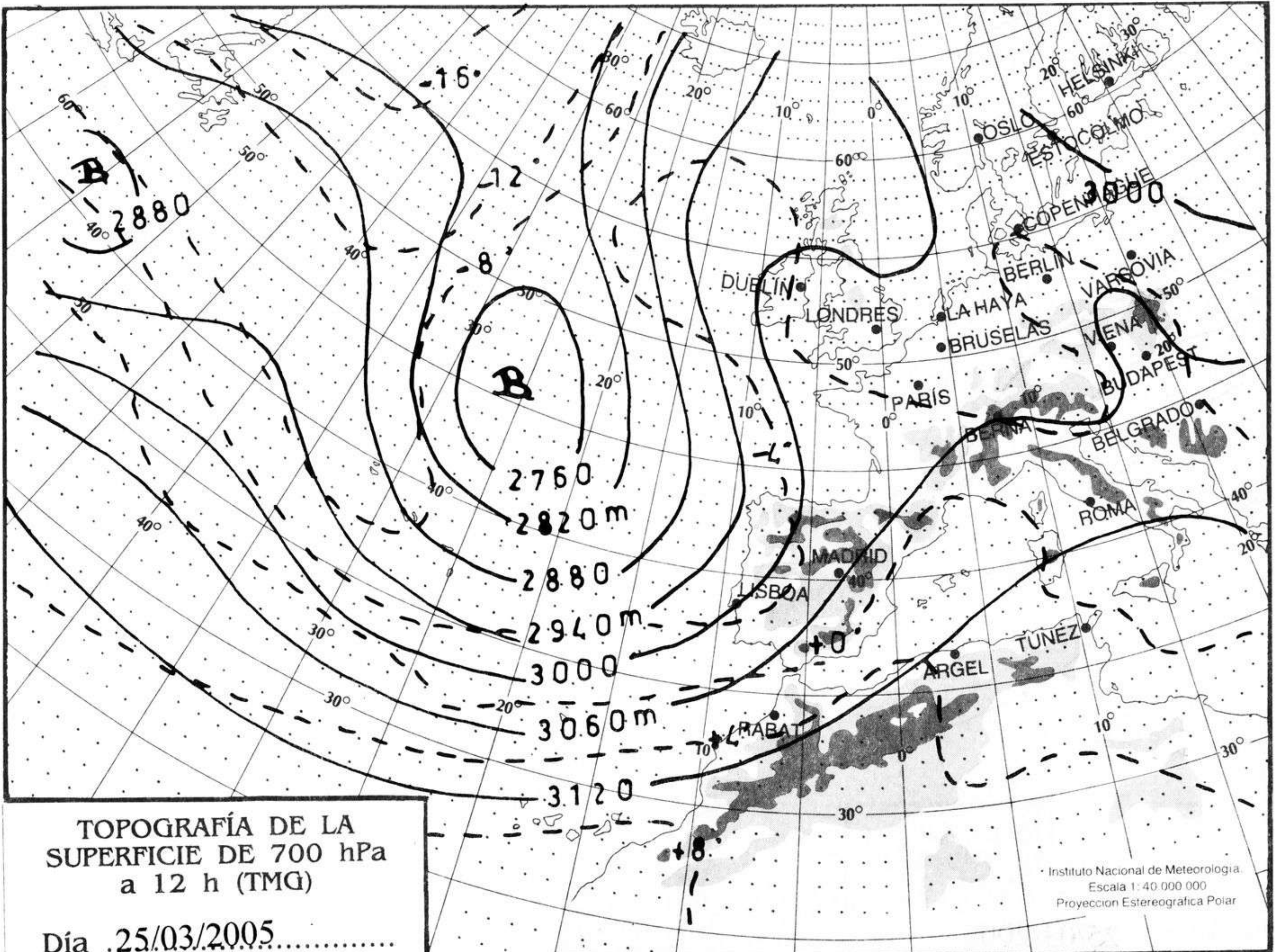
mm
800
790
780
770
760
750
740
730
720
710
700



nudos
110
100
90
80
70
60
50
40
30
20
10

hPa

1060
1050
1040
1030
1020
1010
1000
990
980
970
960
950
940



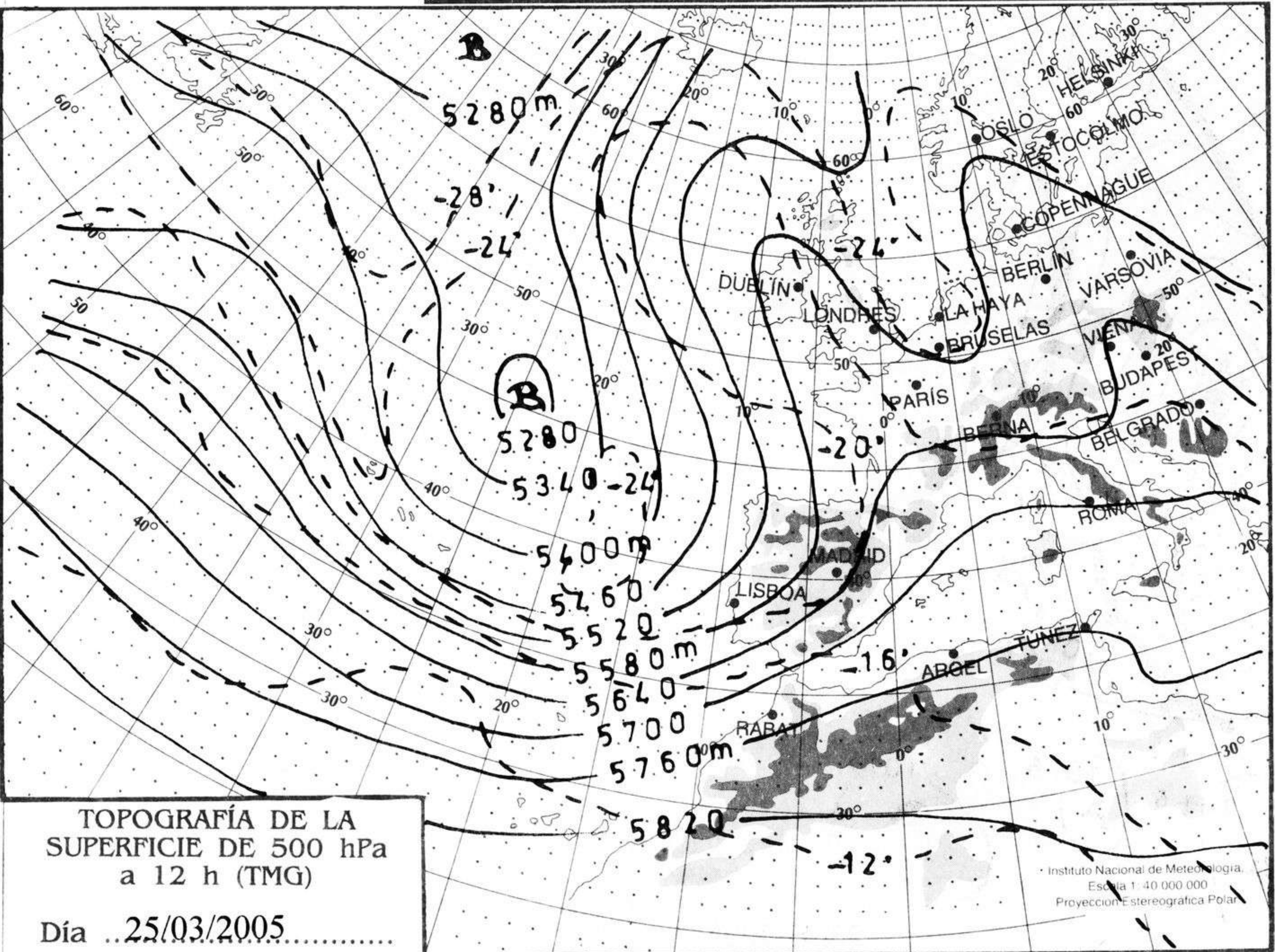
TOPOGRAFÍA DE LA SUPERFICIE DE 700 hPa a 12 h (TMG)

Día 25/03/2005.....

Instituto Nacional de Meteorología
Escala 1: 40 000 000
Proyeccion Estereografica Polar

km./h.

200
190
180
170
160
150
140
130
120
110
100
90
80
70
60
50
40
30
20
10



TOPOGRAFÍA DE LA SUPERFICIE DE 500 hPa a 12 h (TMG)

Día 25/03/2005.....

Instituto Nacional de Meteorología
Escala 1: 40 000 000
Proyeccion Estereografica Polar

