

BOLETÍN Meteorológico



Ministerio de Medio Ambiente
Instituto Nacional de Meteorología

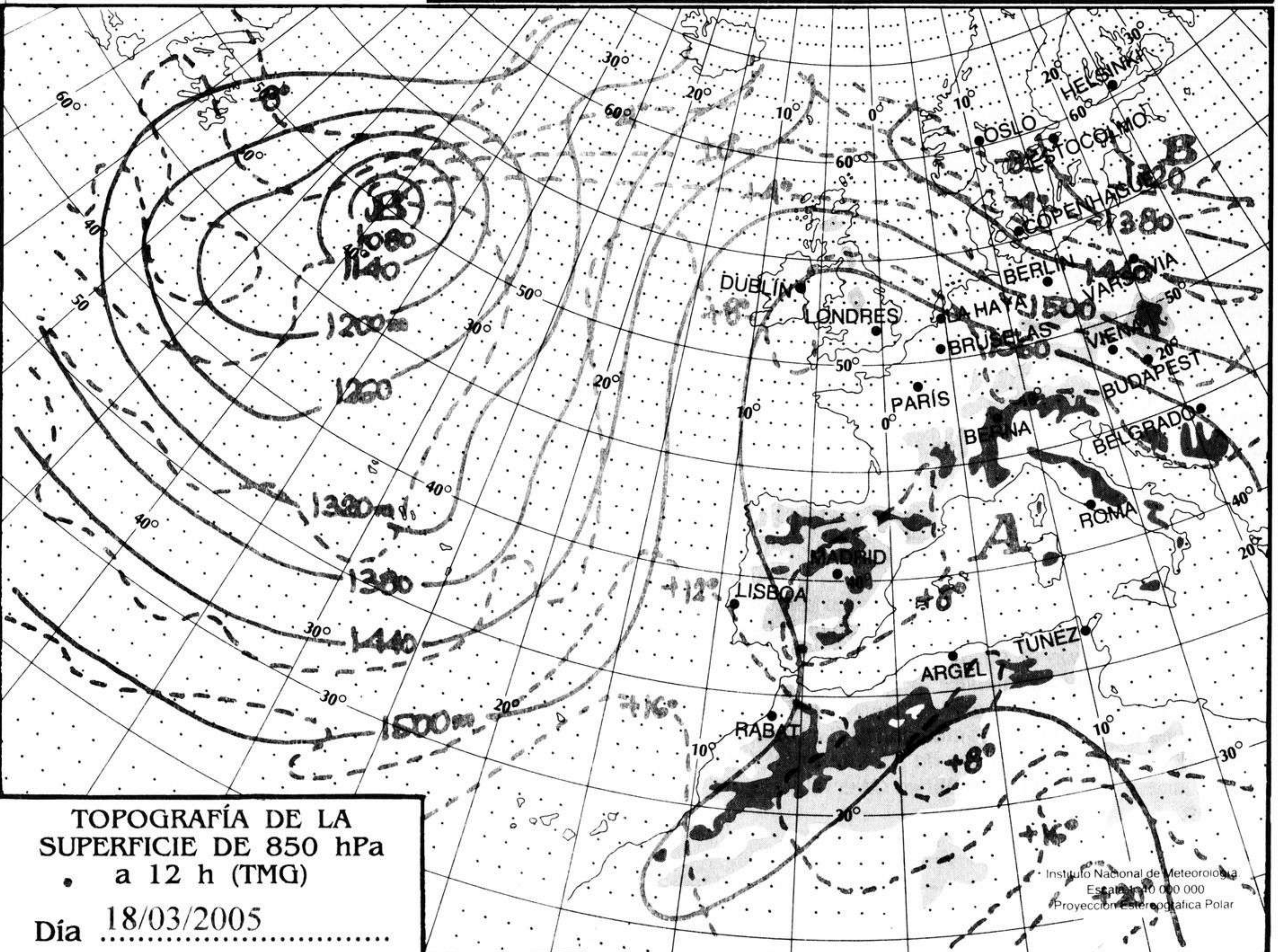
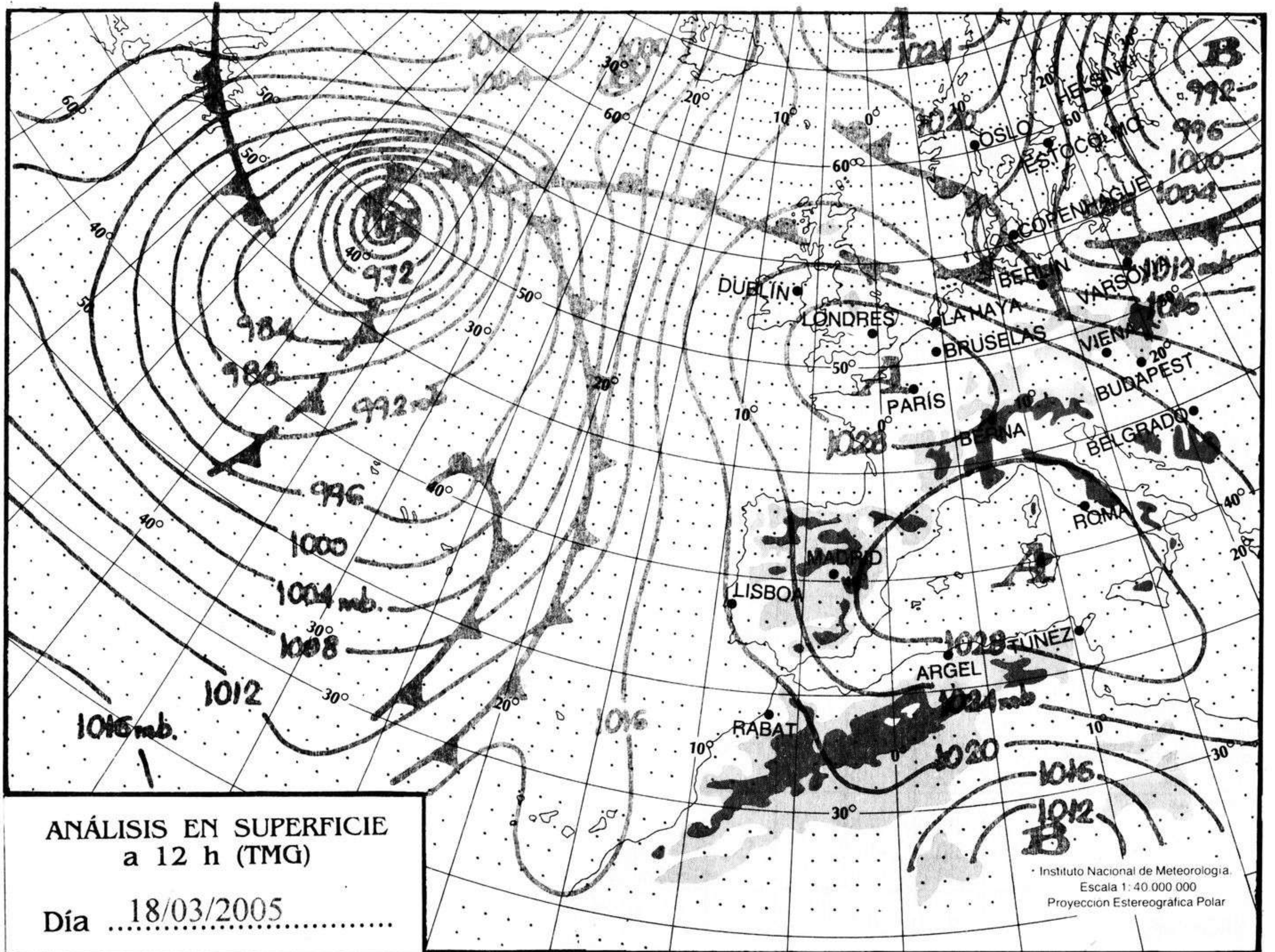
Número 78. Sábado 19 de marzo de 2005

ESTACIONES	TEMPERATURA °C		PRECIPITACIÓN l/m2		HORAS DE SOL (3)	ESTACIONES	TEMPERATURA °C		PRECIPITACIÓN l/m2		HORAS DE SOL (3)
	MÁX (1)	MÍN (2)	DÍA (1)	NOCHE (2)			MÁX (1)	MÍN (2)	DÍA (1)	NOCHE (2)	
C.A. DE GALICIA						JAÉN	23,1	12,5			-
A CORUÑA	26,9	14,1			8,6	MÁLAGA	17,9	14,1			3,3
SANTIAGO DE COMPOSTELA	25,6	11,8			7,3	SEVILLA	24	13,4			6,9
LUGO	23,9	5,4			-	CIUDAD A. DE CEUTA					
OURENSE	28,1	9,4			-	CEUTA	14,4	12,9	0,1		-
PONTEVEDRA	26,5	12,4			7,7	CIUDAD A. DE MELILLA					
C.A. PRINCIPADO DE ASTURIAS						MELILLA	15,5	12,4		ip	-
OVIEDO	26,8	16,4			9,4	C.A. DE EXTREMADURA					
C.A. DE CANTABRIA						BADAJOS	25,5	11,5			5,8
SANTANDER	23,6	16,2			10,7	MÉRIDA	26,1	11,4			-
C.A. DEL PAÍS VASCO						CÁCERES	23,8	11,8			8,6
BILBAO	26,5	15,4			10,3	C.A. DE CASTILLA Y LEÓN					
SAN SEBASTIÁN	24,4	16,4			9,7	ÁVILA	17,1	7,6			-
VITORIA	22,1	2,9			8,3	BURGOS	22,8	1,8			10,2
C.A. DE LA RIOJA						LEÓN	20,8	5,1			10,3
LOGROÑO	23,1	2,8			9,8	PALENCIA	20,9	3,9			-
C. FORAL DE NAVARRA						SALAMANCA	23,9	4,9			9,9
PAMPLONA	22,5	3,8			10,7	SEGOVIA	19,5	8,5			9,9
C.A. DE ARAGÓN						SORIA	18,9	0,5			10,5
HUESCA	22,8	7,6			-	VALLADOLID	23,1	5,4			10,6
TERUEL	20,1	-1,2			10	ZAMORA	23,5	7,1			9,1
ZARAGOZA	23,8	4			10,5	C.A. DE CASTILLA-LA MANCHA					
C.A. DE CATALUÑA						ALBACETE	18,6	3,6			9,5
BARCELONA	17,4	8,4			10,9	CIUDAD REAL	24,2	6,1			9,5
GIRONA		1,4			10	CUENCA	19,1	3,4			10,3
LLEIDA	24,6	3,9			-	GUADALAJARA	22,4	3,4			-
TARRAGONA	16,6	6,9			-	TOLEDO	23,2	8,4			10,2
C.A. DE LES ILLES BALEARS						C. DE MADRID					
PALMA DE MALLORCA	20,9	2,4			9,9	MADRID	21,4	5,1			9,5
IBIZA	18,4	7,8			10,8	C.A. DE CANARIAS					
MAHÓN	17,5	5,4			9,5	LAS PALMAS DE GRAN CANARIA	22,9	16,8			8
C.A. VALENCIANA						FUERTEVENTURA	22,2	16,5			3,2
ALICANTE	18	6,2			10,4	LANZAROTE	23,8	17,4			2,7
CASTELLÓN	19,9	8,1			-	SANTA CRUZ DE TENERIFE	22,4	16,9			8,6
VALENCIA	19,8	6,9			10,7	EL HIERRO	21,9	16,4			-
C.A. DE LA REGIÓN DE MURCIA						LA PALMA	21,9	16,9			5
MURCIA	19,5	7,1			9,5	NOTA:					
C.A. DE ANDALUCÍA						(1) Las máximas y precipitaciones del día son de 06 a 18 (hora TMG) de ayer.					
ALMERÍA	21	9,5			5,7	(2) Las mínimas y precipitaciones de la noche son de 18 de ayer a 06 (hora TMG) de hoy.					
CÁDIZ	17,5	14,2			-	(3) Las horas de sol son de ayer.					
CÓRDOBA	22,9	9,4			6,4	Las unidades utilizadas son: °C para la temperatura y litros por metro cuadrado para la precipitación					
GRANADA	22,1	5,8			9,4	Precipitación: Sin dato es cero. "ip": inapreciable. "-": Información no disponible					
HUELVA	23,9	11,9			-	Temperaturas y horas de sol: "-": Información no disponible					

INFORMACIÓN GENERAL A LAS 06 (hora TMG)

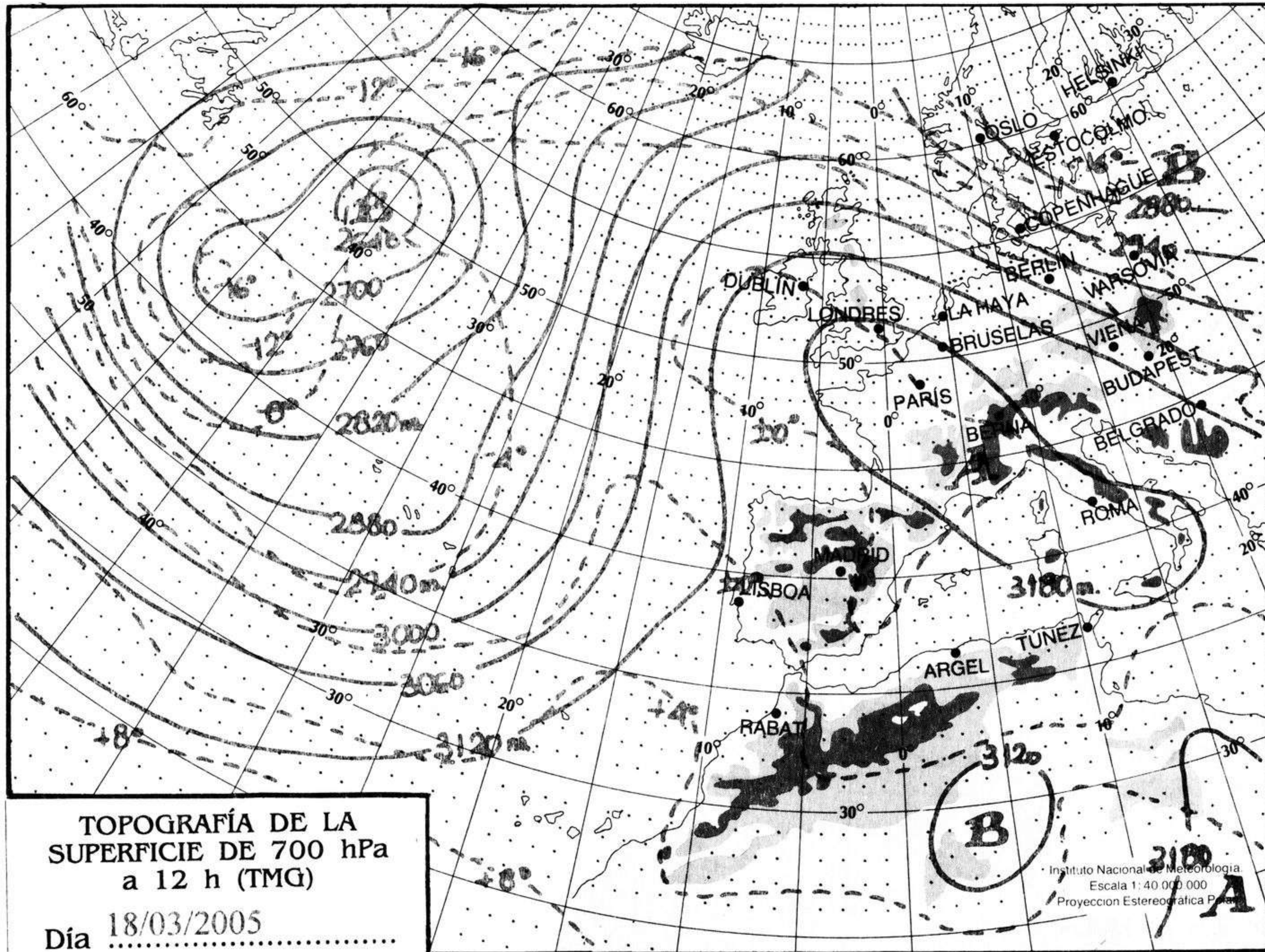
Durante las últimas 24 horas ha estado nuboso a muy nuboso en la zona del estrecho de Gibraltar, del entorno del Mar de Alborán y en Canarias y ha habido intervalos nubosos en Galicia. Durante la noche han ido penetrando nubes medias altas por el oeste de la península. En el resto de España ha estado poco nuboso o despejado. Se han producido brumas y nieblas matinales de forma local en Cataluña, en toda la costa mediterránea y en las Islas Baleares, siendo persistentes en Menorca. Calimas en Canarias. Las temperaturas mínimas han ascendido de ligera a Moderadamente en las Comunidades Cantábricas y han permanecido sin cambios significativos en el resto. El viento ha sido fuerte a muy fuerte de levante en el área del Estrecho y Golfo de Cádiz, moderado de componente este en Andalucía y del SE en Cantábrico Oriental y flojo a moderado en el resto, con predominio de las componentes este y sureste.

Teléfonos del servicio de información meteorológica TELETIEMPO: Teletiempo nacional: 807 170 365. Teletiempo provincial: 807 170 3?? (completar con las dos primeras cifras del Código Postal para obtener la información meteorológica de la provincia deseada). Teletiempo marítimo: 807 170 37X donde X es: 0 (Baleares), 1 (Mediterráneo), 2 (Cantábrico y Galicia), 3 (Canarias y Andalucía Occidental) y 4 (Atlántico). Teletiempo de montaña: 807 170 38Y donde Y es: 0 (Pirineos), 1 (Picos de Europa), 2 (Sierra de Madrid), 3 (Sistema Ibérico), 4 (Sierra Nevada) y 5 (Sierra de Gredos). Teletiempo internacional: 807 170 388. TARIFAS: Coste máximo por minuto (IVA incluido) de 0,41 € en llamadas desde teléfonos de la red fija y de 0,76 € en llamadas desde teléfono móvil (los primeros 20 segundos tienen el coste de la tarifa soporte del operador de acceso).



hPa

1060
1050
1040
1030
1020
1010
1000
990
980
970
960
950
940



km./h.

200
190
180
170
160
150
140
130
120
110
100
90
80
70
60
50
40
30
20
10

