

BOLETÍN Meteorológico



Ministerio de Medio Ambiente
Instituto Nacional de Meteorología

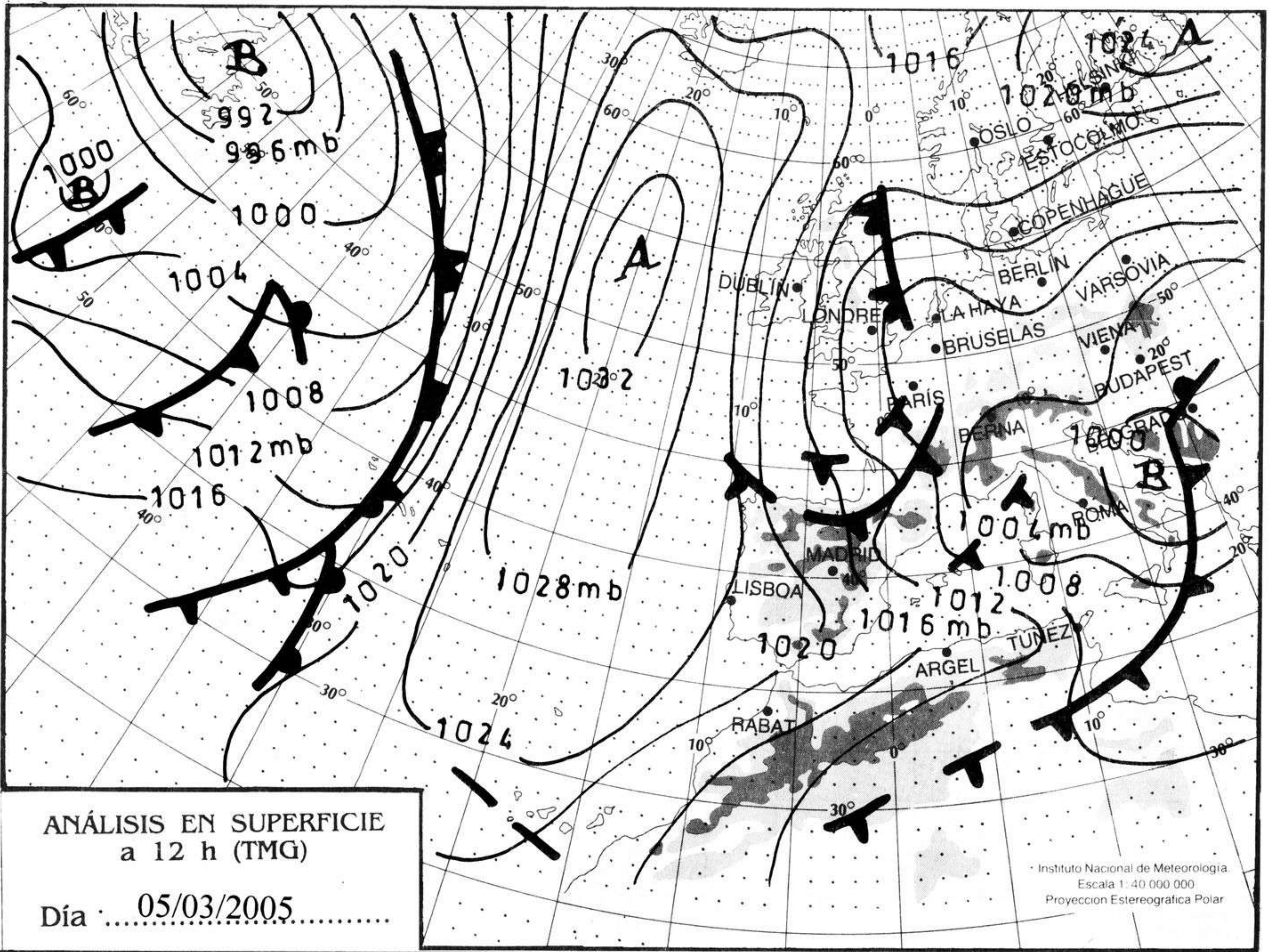
Número 65. Domingo 6 de marzo de 2005

ESTACIONES	TEMPERATURA °C		PRECIPITACIÓN l/m2		HORAS DE SOL (3)	ESTACIONES	TEMPERATURA °C		PRECIPITACIÓN l/m2		HORAS DE SOL (3)
	MÁX (1)	MÍN (2)	DÍA (1)	NOCHE (2)			MÁX (1)	MÍN (2)	DÍA (1)	NOCHE (2)	
C.A. DE GALICIA						JAÉN	11	4,5			-
A CORUÑA	12,6	8,8	4	0,3	3,1	MÁLAGA	16,9	4,1			10,4
SANTIAGO DE COMPOSTELA	10,1	3,1	3	1	3,2	SEVILLA	15,9	3,6			9,7
LUGO	8,6	2,1	2	0,8	-	CIUDAD A. DE CEUTA					
OURENSE	14,1	4,5			-	CEUTA	12,9	9,8	0,1		-
PONTEVEDRA	11,6	5,1	1	0,3	3	CIUDAD A. DE MELILLA					
C.A. PRINCIPADO DE ASTURIAS						MELILLA	12,8	7,8	-		4,8
OVIEDO	6,6	4,5	9	13	0,1	C.A. DE EXTREMADURA					
C.A. DE CANTABRIA						BADAJOS	17,5	3,4			10,7
SANTANDER	10,4	4,6	4	4	1	MÉRIDA	17,4	1,6			-
C.A. DEL PAÍS VASCO						CÁCERES	15,1	4,1			10,1
BILBAO	10,9	5,6	8	9	0,2	C.A. DE CASTILLA Y LEÓN					
SAN SEBASTIÁN	7,8	3,1	5	8	0	ÁVILA	7,8	-0,9			-
VITORIA	5,4	0,8	15	17	0	BURGOS	8,5	-0,1		0,2	3,1
C.A. DE LA RIOJA						LEÓN	9,9	0,1			6,9
LOGROÑO	8	3,1	ip	1	1,7	PALENCIA	10	-2			-
C. FORAL DE NAVARRA						SALAMANCA	11,4	-1,1			9,3
PAMPLONA	5,1	-0,5	2	7	0	SEGOVIA	7,1	-1,6			2,2
C.A. DE ARAGÓN						SORIA	6,4	-0,6	ip	0,4	2,4
HUESCA	10,8	0,2			9,8	VALLADOLID	11,8	-0,2			7
TERUEL	9,5	-0,9			3,5	ZAMORA	12,8	0,8			7,8
ZARAGOZA	10	-	ip	-	-	C.A. DE CASTILLA-LA MANCHA					
C.A. DE CATALUÑA						ALBACETE	12,1	-			-
BARCELONA	14,5	5,2			1	CIUDAD REAL	13,8	2,4			9,9
GIRONA	12,4	0,4		0,2	7,4	CUENCA	9,8	0,5			7,6
LLEIDA	14,4	4,1			10,4	GUADALAJARA	12,4	-1,1			-
TARRAGONA	14,9	7,4			-	TOLEDO	14,5	1,5			8,8
C.A. DE LES ILLES BALEARS						C. DE MADRID					
PALMA DE MALLORCA	14,5	10			8,2	MADRID	12,9	0,4			7,8
IBIZA	13,4	8,9			10,7	C.A. DE CANARIAS					
MAHÓN	11,8	3,5	ip	10	5,3	LAS PALMAS DE GRAN CANARIA	18	13,1	0,1		4,4
C.A. VALENCIANA						FUERTEVENTURA	18,5	15,1			4,3
ALICANTE	17,6	5,6			10,8	LANZAROTE	17,9	13,9			2,3
CASTELLÓN	17,9	6,9			-	SANTA CRUZ DE TENERIFE	17	14	1		5
VALENCIA	19,4	5,6			10,4	EL HIERRO	18,4	15,1			-
C.A. DE LA REGIÓN DE MURCIA						LA PALMA	15,9	14,1	0,3		0
MURCIA	18,1	3,4			10,5	NOTA:					
C.A. DE ANDALUCÍA						(1) Las máximas y precipitaciones del día son de 06 a 18 (hora TMG) de ayer.					
ALMERÍA	14,1	6,1			10,4	(2) Las mínimas y precipitaciones de la noche son de 18 de ayer a 06 (hora TMG) de hoy.					
CÁDIZ	14	7,6			-	(3) Las horas de sol son de ayer.					
CÓRDOBA	15,1	-			10	Las unidades utilizadas son: °C para la temperatura y litros por metro cuadrado para la precipitación					
GRANADA	11,9	-2,6			10,9	Precipitación: Sin dato es cero. "ip": inapreciable. "-": Información no disponible					
HUELVA	18,1	-			-	Temperaturas y horas de sol: "-": Información no disponible					

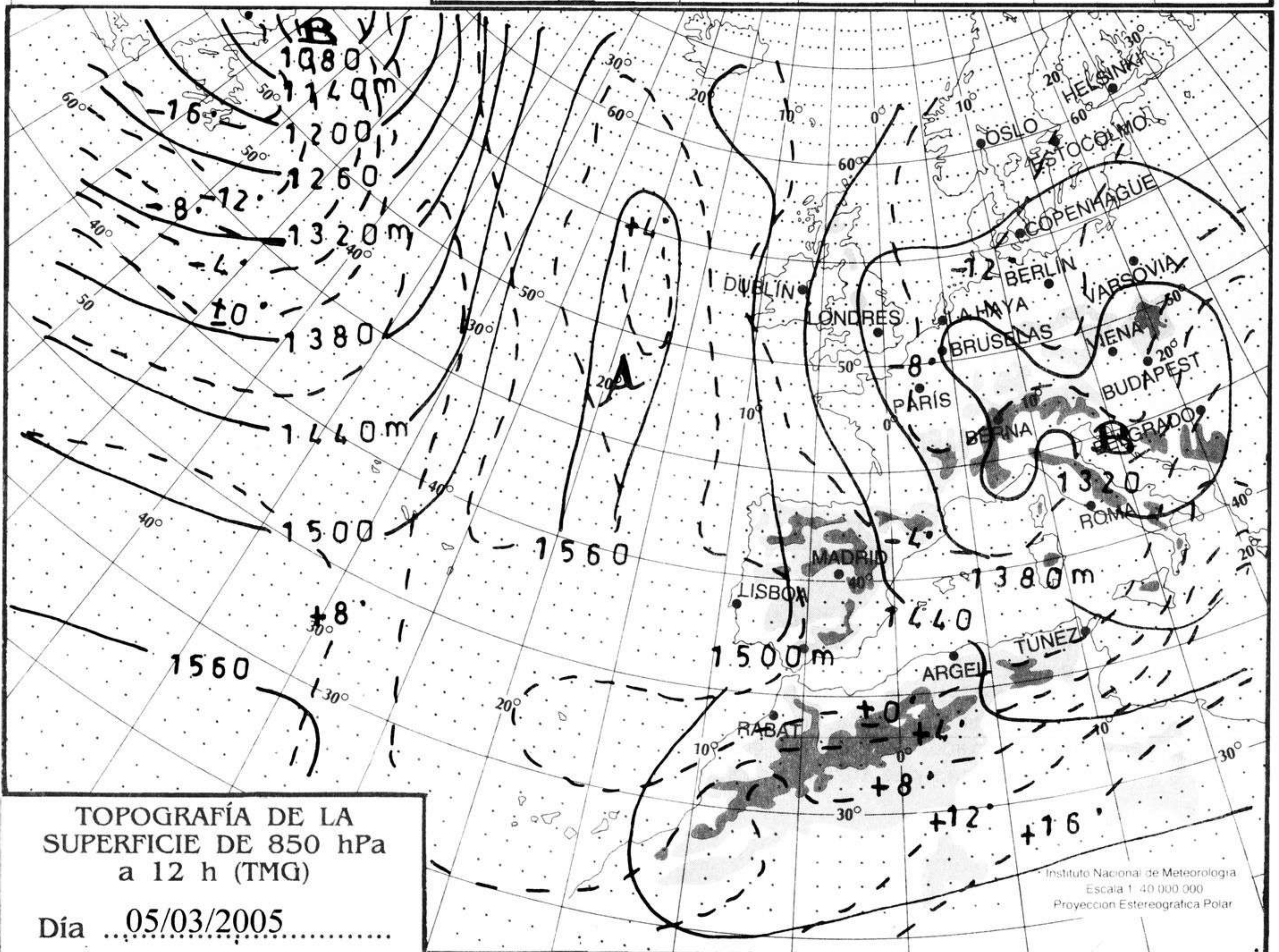
INFORMACIÓN GENERAL A LAS 06 (hora TMG)

Durante las últimas 24 horas ha estado muy nuboso o cubierto en el norte de Galicia, alto Ebro, Cantábrico y Pirineos, nuboso a muy nuboso en Baleares y sistemas Ibérico y Central, con precipitaciones localmente moderadas y persistentes, y de nieve a partir de cotas relativamente bajas, especialmente en el País Vasco y Navarra. Intervalos nubosos en Madrid, norte y este de Castilla-La Mancha, meseta norte, nordeste de Cataluña, Canarias y Melilla. Las temperaturas mínimas han tenido un ligero a moderado ascenso en todas las comunidades peninsulares y Baleares. El viento ha soplado fuerte del NW en la costa cantábrica oriental, valle del Ebro, nordeste de Cataluña y zonas altas de la meseta norte y de Aragón. Moderado de componente W en Baleares y del NE en Canarias.

Teléfonos del servicio de información meteorológica TELETIEMPO: Teletiempo nacional: 807 170 365. Teletiempo provincial: 807 170 3?? (completar con las dos primeras cifras del Código Postal para obtener la información meteorológica de la provincia deseada). Teletiempo marítimo: 807 170 37X donde X es: 0 (Baleares), 1 (Mediterráneo), 2 (Cantábrico y Galicia), 3 (Canarias y Andalucía Occidental) y 4 (Atlántico). Teletiempo de montaña: 807 170 38Y donde Y es: 0 (Pirineos), 1 (Picos de Europa), 2 (Sierra de Madrid), 3 (Sistema Ibérico), 4 (Sierra Nevada) y 5 (Sierra de Gredos). Teletiempo internacional: 807 170 388. TARIFAS: Coste máximo por minuto (IVA incluido) de 0,41 € en llamadas desde teléfonos de la red fija y de 0,76 € en llamadas desde teléfono móvil (los primeros 20 segundos tienen el coste de la tarifa soporte del operador de acceso).



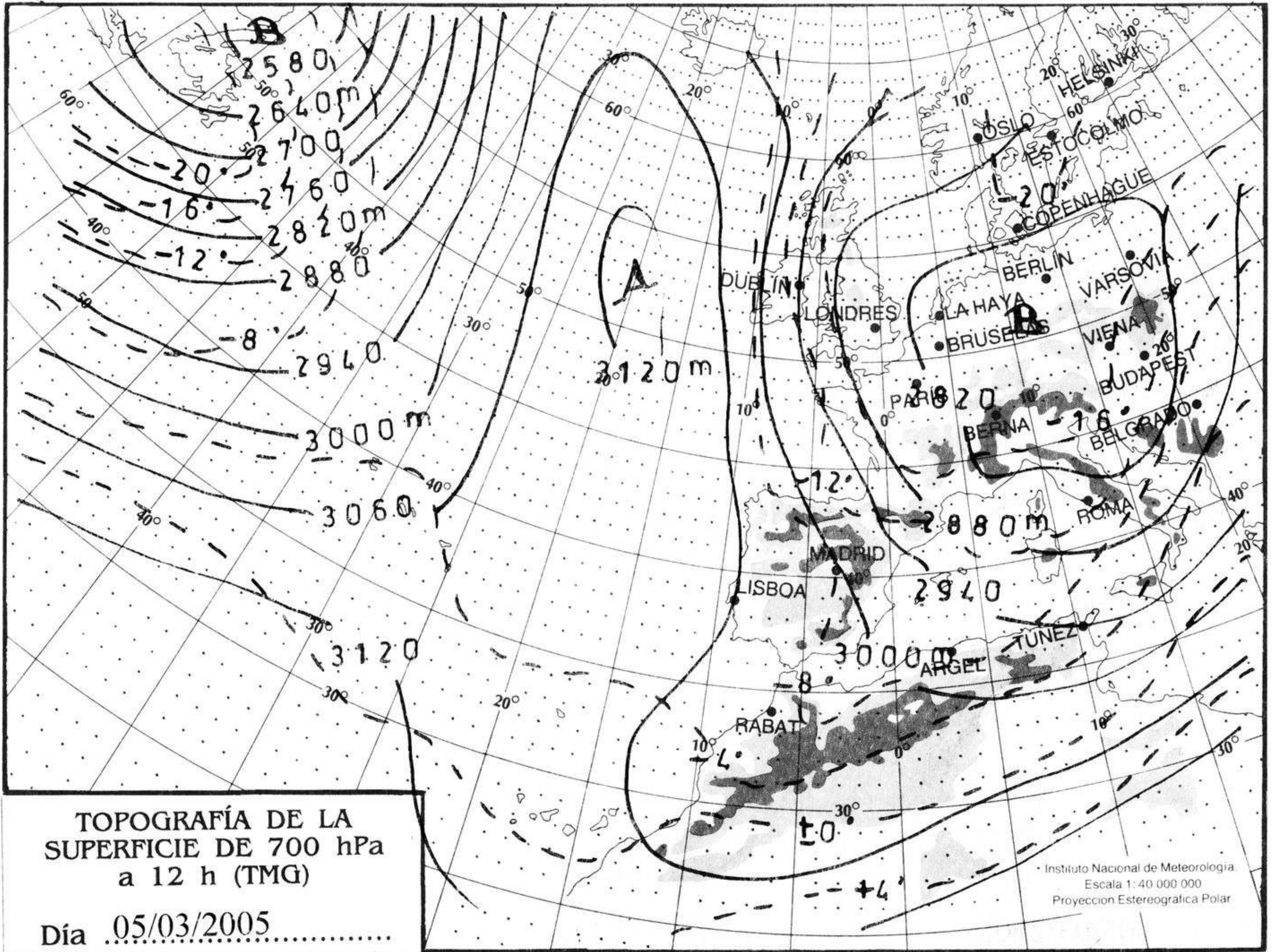
mm
800
790
780
770
760
750
740
730
720
710
700



nudos
110
100
90
80
70
60
50
40
30
20
10

hPa

1060
1050
1040
1030
1020
1010
1000
990
980
970
960
950
940



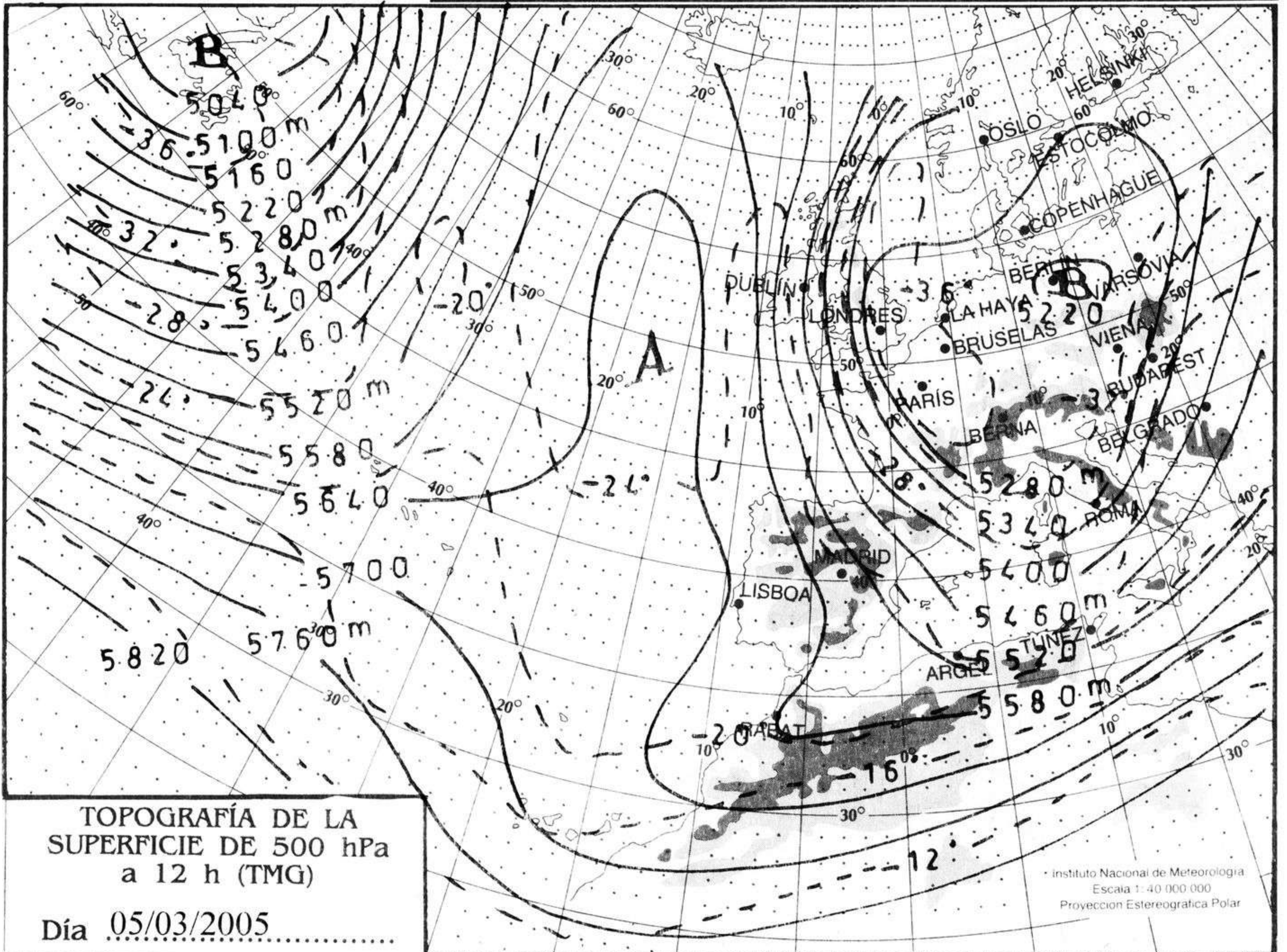
TOPOGRAFÍA DE LA SUPERFICIE DE 700 hPa a 12 h (TMG)

Día 05/03/2005

Instituto Nacional de Meteorología
Escala 1:40 000 000
Proyeccion Estereografica Polar

km./h.

200
190
180
170
160
150
140
130
120
110
100
90
80
70
60
50
40
30
20
10



TOPOGRAFÍA DE LA SUPERFICIE DE 500 hPa a 12 h (TMG)

Día 05/03/2005

Instituto Nacional de Meteorología
Escala 1:40 000 000
Proyeccion Estereografica Polar

