

BOLETÍN Meteorológico



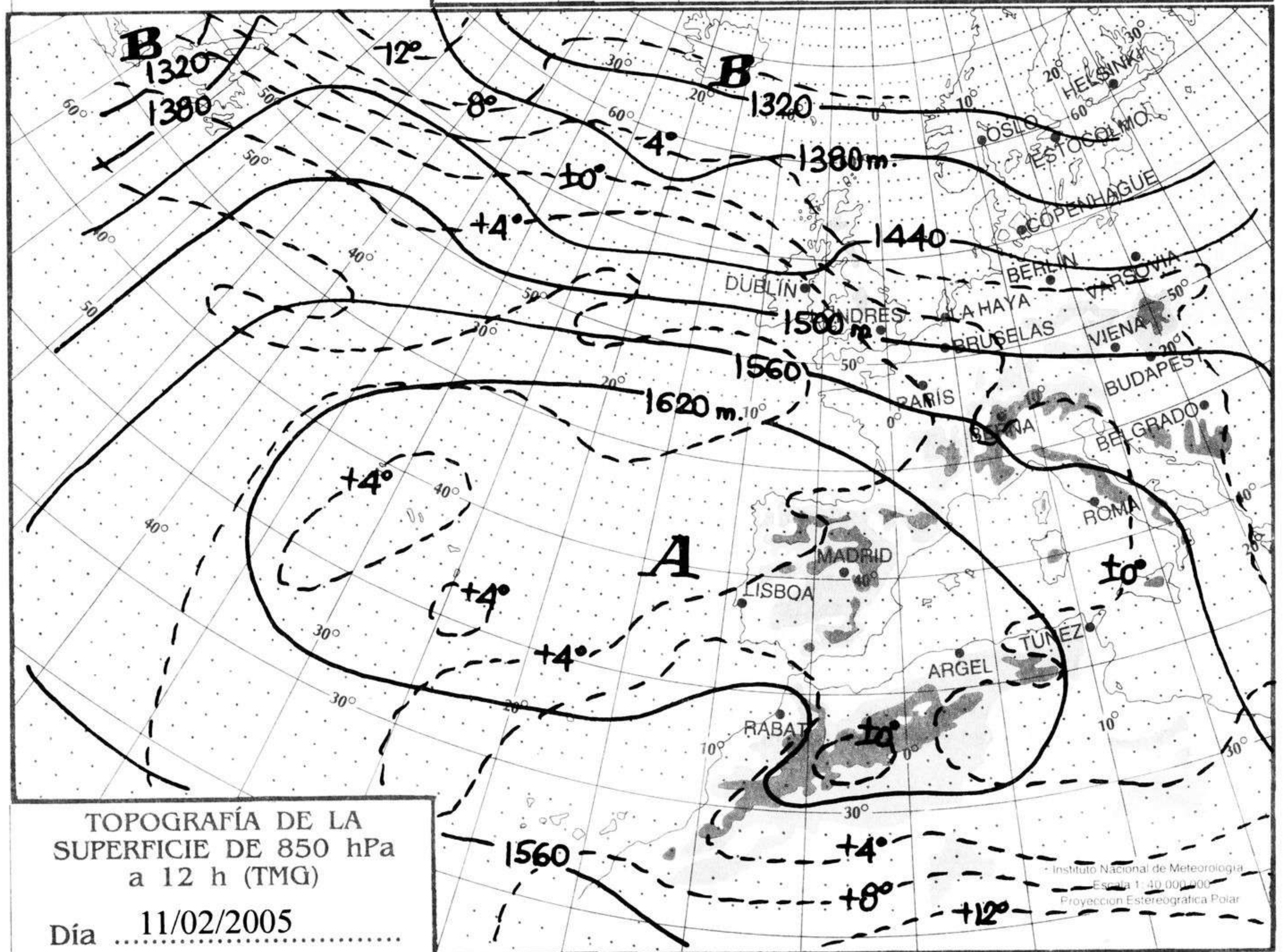
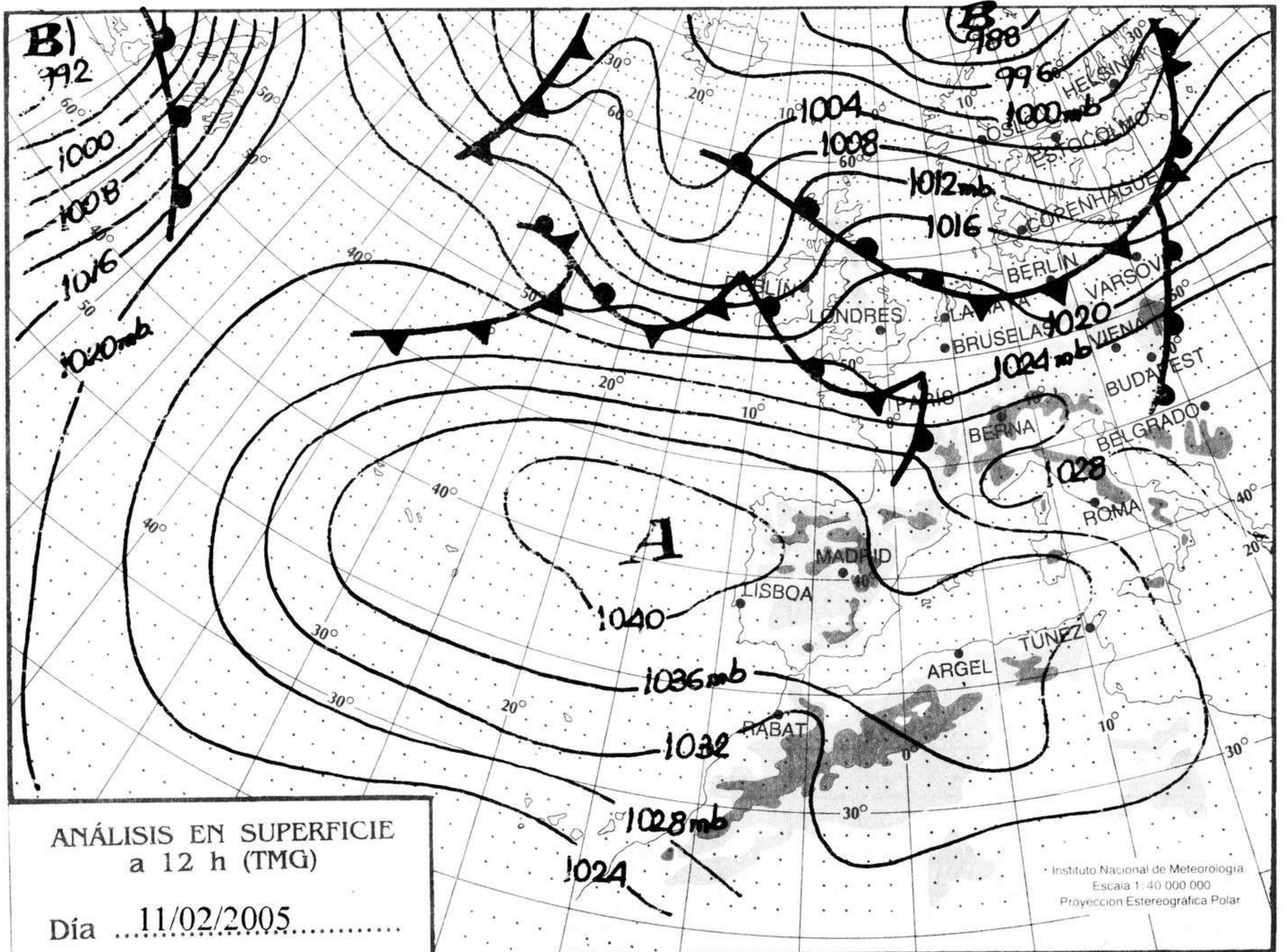
Ministerio de Medio Ambiente
Instituto Nacional de Meteorología

Número 43. Sábado 12 de febrero de 2005

ESTACIONES	TEMPERATURA °C		PRECIPITACIÓN l/m2		HORAS DE SOL (3)	ESTACIONES	TEMPERATURA °C		PRECIPITACIÓN l/m2		HORAS DE SOL (3)
	MÁX (1)	MÍN (2)	DÍA (1)	NOCHE (2)			MÁX (1)	MÍN (2)	DÍA (1)	NOCHE (2)	
C.A. DE GALICIA						JAÉN	14,5	6,1			-
A CORUÑA	14,9	10			0,5	MÁLAGA	16,1	3,1			9,5
SANTIAGO DE COMPOSTELA	14,4	5,1			3,1	SEVILLA	18,1	3,1			9,9
LUGO	13,8	2,9			-	CIUDAD A. DE CEUTA					
OURENSE	19,0	3,1			-	CEUTA	15,4	11,1			-
PONTEVEDRA	14,1	6,6			2,6	CIUDAD A. DE MELILLA					
C.A. PRINCIPADO DE ASTURIAS						MELILLA	14,1	7,5			8,9
OVIEDO	14,9	7,4			2,7	C.A. DE EXTREMADURA					
C.A. DE CANTABRIA						BADAJOS	17,8	-0,5			9,8
SANTANDER	14,5	10,9			2,8	MÉRIDA	19,4	0,2			-
C.A. DEL PAÍS VASCO						CÁCERES	15,5	2,9			8,9
BILBAO	16,5	9,1		0,1	2,2	C.A. DE CASTILLA Y LEÓN					
SAN SEBASTIÁN	13,4	9,5	0,3	0,7	1,2	ÁVILA	-	-0,1			8,6
VITORIA	13,9	4,4			4,7	BURGOS	12,9	0,1			4,9
C.A. DE LA RIOJA						LEÓN	14,1	1,4			3,8
LOGROÑO	16,8	5,8			6,9	PALENCIA	12,0	0,1	0,3		-
C. FORAL DE NAVARRA						SALAMANCA	14,1	-1,5			7,7
PAMPLONA	15,1	8,1		0,5	3,8	SEGOVIA	11,9	3,1			9,8
C.A. DE ARAGÓN						SORIA	15,8	4,1			9,4
HUESCA	17,9	7,5			1,6	VALLADOLID	12,8	2,1			8
TERUEL	15,1	-1,5			9,7	ZAMORA	15,8	0,5			6,6
ZARAGOZA	17,1	9,5		0,2	9,5	C.A. DE CASTILLA-LA MANCHA					
C.A. DE CATALUÑA						ALBACETE	15,6	-1,1			9,2
BARCELONA	15,8	10,1			-	CIUDAD REAL	14,5	-			-
GIRONA	16,5	7,5			-	CUENCA	14,5	0,9			9,3
LLEIDA	15,6	5,1			6,8	GUADALAJARA	15,1	-1,0			-
TARRAGONA	17,6	9,8			-	TOLEDO	15,6	1,5			9,3
C.A. DE LES ILLES BALEARS						C. DE MADRID					
PALMA DE MALLORCA	15,9	3,0			9,6	MADRID	14,1	1,0			9,2
IBIZA	15,1	11,6			9,8	C.A. DE CANARIAS					
MAHÓN	15,9	9,6			9,1	LAS PALMAS DE GRAN CANARIA	18,2	14,9			0
C.A. VALENCIANA						FUERTEVENTURA	20,8	17,4			2,5
ALICANTE	16,1	2,6			9,7	LANZAROTE	20,1	14,8	0,2		4,8
CASTELLÓN	18,9	-			-	SANTA CRUZ DE TENERIFE	18,4	16,5			0,3
VALENCIA	20,5	5,8			9,6	EL HIERRO	19,8	16,6	0,1		-
C.A. DE LA REGIÓN DE MURCIA						LA PALMA	19,9	15,1		4	1,2
MURCIA	18,1	3,4			9,8	NOTA:					
C.A. DE ANDALUCÍA						(1) Las máximas y precipitaciones del día son de 06 a 18 (hora TMG) de ayer.					
ALMERÍA	16,5	6,5			9,5	(2) Las mínimas y precipitaciones de la noche son de 18 de ayer a 06 (hora TMG) de hoy.					
CÁDIZ	16,5	7,4			-	(3) Las horas de sol son de ayer.					
CÓRDOBA	17,9	0,4			9,9	Las unidades utilizadas son: °C para la temperatura y litros por metro cuadrado para la precipitación					
GRANADA	15,4	-4,1			9,9	Precipitación: Sin dato es cero. "lp": inapreciable. "-": Información no disponible					
HUELVA	18,6	2,5			9,7	Temperaturas y horas de sol: "-": Información no disponible					

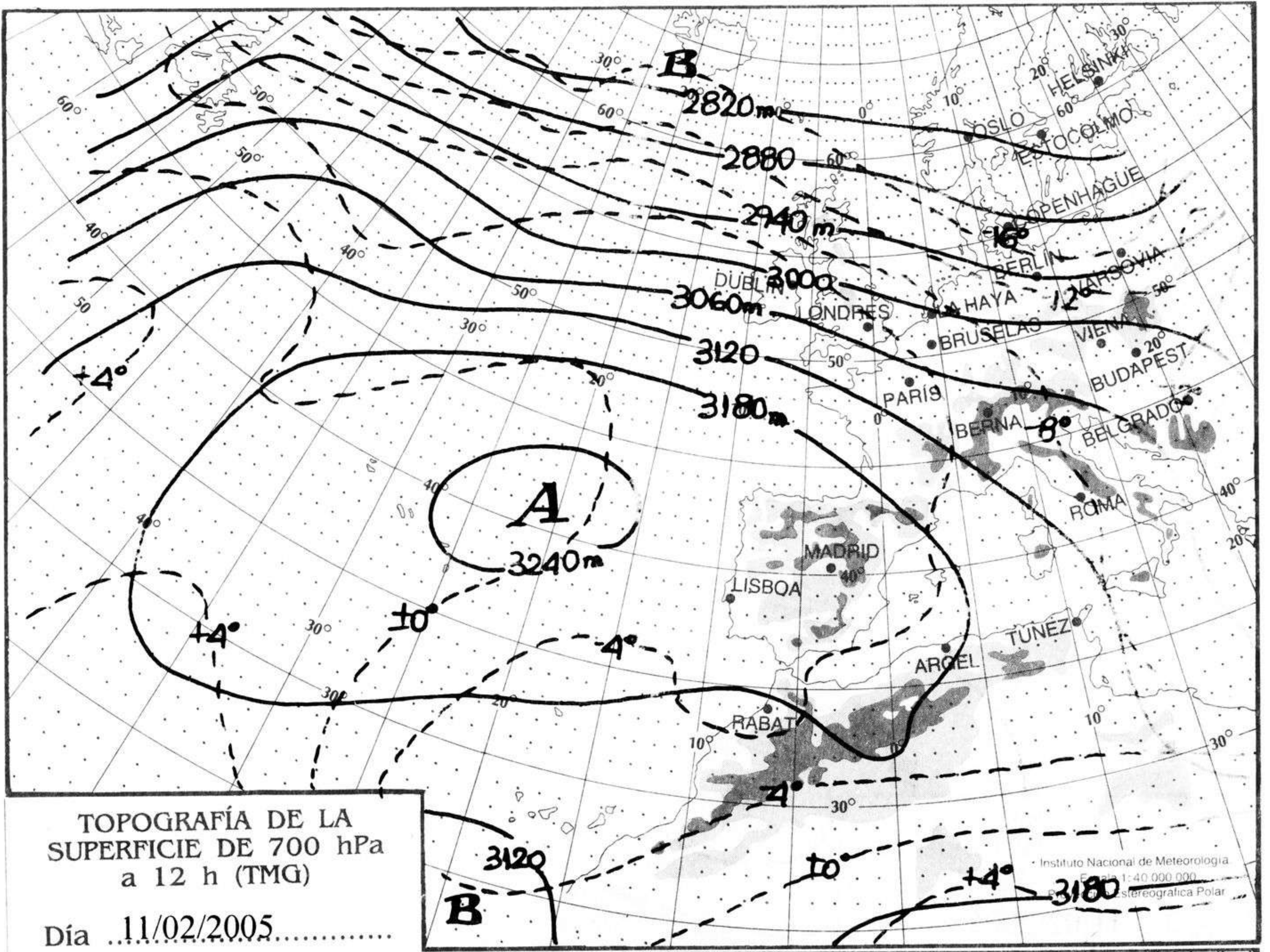
INFORMACIÓN GENERAL A LAS 06 (hora TMG)

En las últimas 24 horas ha estado nuboso o muy nuboso en Galicia, Cantábrico, alto valle del Ebro, Pirineos y Canarias. Hubo precipitaciones débiles en Cantábrico, País Vasco, Pirineos y Canarias. Nieblas en puntos de Galicia e interior de Cataluña y brumas en puntos de ambas mesetas y del litoral mediterráneo. Las temperaturas mínimas han subido de forma moderada a notable en el cuadrante nordeste peninsular, ligera a moderadamente en ambos archipiélagos y resto de la península salvo en Andalucía, Ceuta y Melilla donde han permanecido sin cambios o descendido ligeramente. Viento moderado a fuerte de levante en el estrecho y del E y NE en Canarias, moderado del E en el Cantábrico y Alborán y del SE en Baleares. En el resto de España flojos variables.



hPa

1060
1050
1040
1030
1020
1010
1000
990
980
970
960
950
940



km./h

200
190
180
170
160
150
140
130
120
110
100
90
80
70
60
50
40
30
20
10

