

BOLETÍN Meteorológico



Ministerio de Medio Ambiente
Instituto Nacional de Meteorología

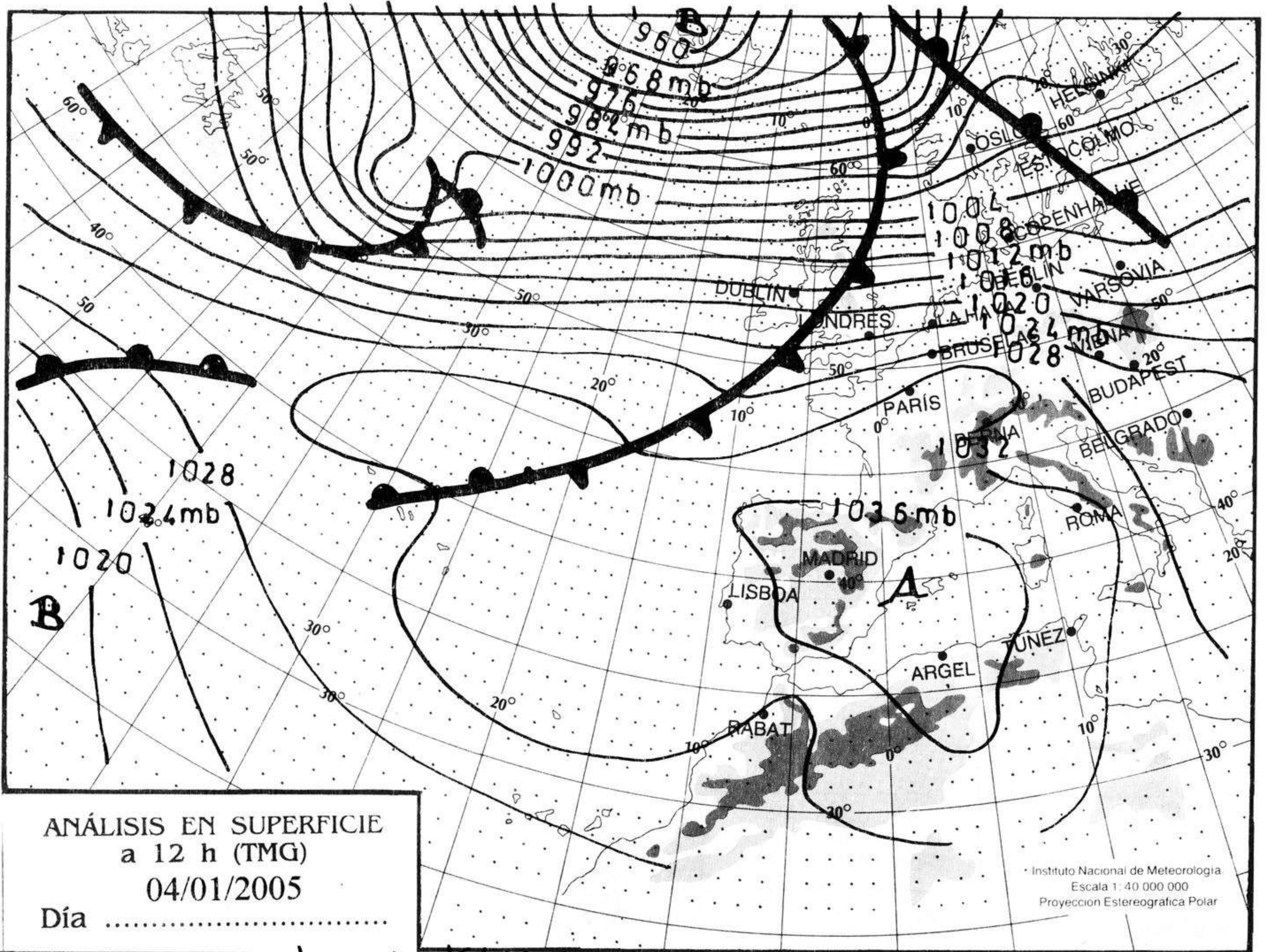
Número 5. Miércoles 5 de enero de 2005

ESTACIONES	TEMPERATURA °C		PRECIPITACIÓN l/m2		HORAS DE SOL (3)	ESTACIONES	TEMPERATURA °C		PRECIPITACIÓN l/m2		HORAS DE SOL (3)
	MÁX (1)	MÍN (2)	DÍA (1)	NOCHE (2)			MÁX (1)	MÍN (2)	DÍA (1)	NOCHE (2)	
C.A. DE GALICIA						JAÉN	12,9	3,9			-
A CORUÑA	13,4	8,1			3,8	MÁLAGA	16,6	9,5			6,5
SANTIAGO DE COMPOSTELA	10,9	3,5			2,8	SEVILLA	18,4	6,1			9
LUGO	11,1	-1,8			7,8	CIUDAD A. DE CEUTA					
OURENSE	-	-			-	CEUTA	15,4	12,6			2,3
PONTEVEDRA	12,8	3			4,5	CIUDAD A. DE MELILLA					
C.A. PRINCIPADO DE ASTURIAS						MELILLA	15,8	12,1			7,7
OVIEDO	12,2	2,8	-		7,9	C.A. DE EXTREMADURA					
C.A. DE CANTABRIA						BADAJOS	16,1	-0,4			7,5
SANTANDER	13,1	7,6			8,4	MÉRIDA	15,4	0,9			-
C.A. DEL PAÍS VASCO						CÁCERES	13,4	1,5			6,9
BILBAO	15,4	3,1			8	C.A. DE CASTILLA Y LEÓN					
SAN SEBASTIÁN	13,5	5,7			-	ÁVILA	11,1	-3,6			6,9
VITORIA	8,9	-1,9			8,1	BURGOS	8,1	-2,5			8,4
C.A. DE LA RIOJA						LEÓN	5,4	-3,6			7,5
LOGROÑO	6,9	-1,1			4,6	PALENCIA	4,9	-1,9			-
C. FORAL DE NAVARRA						SALAMANCA	11,1	-3,9			5
PAMPLONA	10,6	-1,1			7,3	SEGOVIA	9,1	-1,2			8,5
C.A. DE ARAGÓN						SORIA	10,8	-6,1			8,7
HUESCA	-	-2,1			8,7	VALLADOLID	0,8	-3,4			0
TERUEL	10,6	-6,5			5,8	ZAMORA	1,9	-2,6			0
ZARAGOZA	7	-4,1			4,1	C.A. DE CASTILLA-LA MANCHA					
C.A. DE CATALUÑA						ALBACETE	11,8	-3,4			5
BARCELONA	13,6	2,9			-	CIUDAD REAL	9,9	-2,2			6,8
GIRONA	15,1	-2,4			7,8	CUENCA	-	-4,6			1,2
LLEIDA	2,5	-0,1	0,1		-	GUADALAJARA	12,4	-5,4			8,6
TARRAGONA	14,1	6,2			-	TOLEDO	-	-4,6			5,2
C.A. DE LES ILLES BALEARS						C. DE MADRID					
PALMA DE MALLORCA	15,9	1,2			8,8	MADRID	10,2	-4,2			8,9
IBIZA	16,1	5,6			8,3	C.A. DE CANARIAS					
MAHÓN	14,6	8,6			7,5	LAS PALMAS DE GRAN CANARIA	20,1	15,9			9,2
C.A. VALENCIANA						FUERTEVENTURA	20,8	17,6			8,3
ALICANTE	16,2	4,4			7	LANZAROTE	20,1	14,1			7,8
CASTELLÓN	15,5	5,4			8,1	SANTA CRUZ DE TENERIFE	20,8	16,9			6,5
VALENCIA	17,4	2,4			8,1	EL HIERRO	21,8	17,5			-
C.A. DE LA REGIÓN DE MURCIA						LA PALMA	20,9	16,4			5
MURCIA	16,4	3,8			7,2	NOTA:					
C.A. DE ANDALUCÍA						(1) Las máximas y precipitaciones del día son de 06 a 18 (hora TMG) de ayer.					
ALMERÍA	18,1	7			7,9	(2) Las mínimas y precipitaciones de la noche son de 18 de ayer a 06 (hora TMG) de hoy.					
CÁDIZ	16,1	10,1			-	(3) Las horas de sol son de ayer.					
CÓRDOBA	16,4	1,4			8,8	Las unidades utilizadas son: °C para la temperatura y litros por metro cuadrado para la precipitación					
GRANADA	15,2	-3,4			8,7	Precipitación: Sin dato es cero. "ip": inapreciable. "-": Información no disponible					
HUELVA	18,8	5,5			7,5	Temperaturas y horas de sol: "-": Información no disponible					

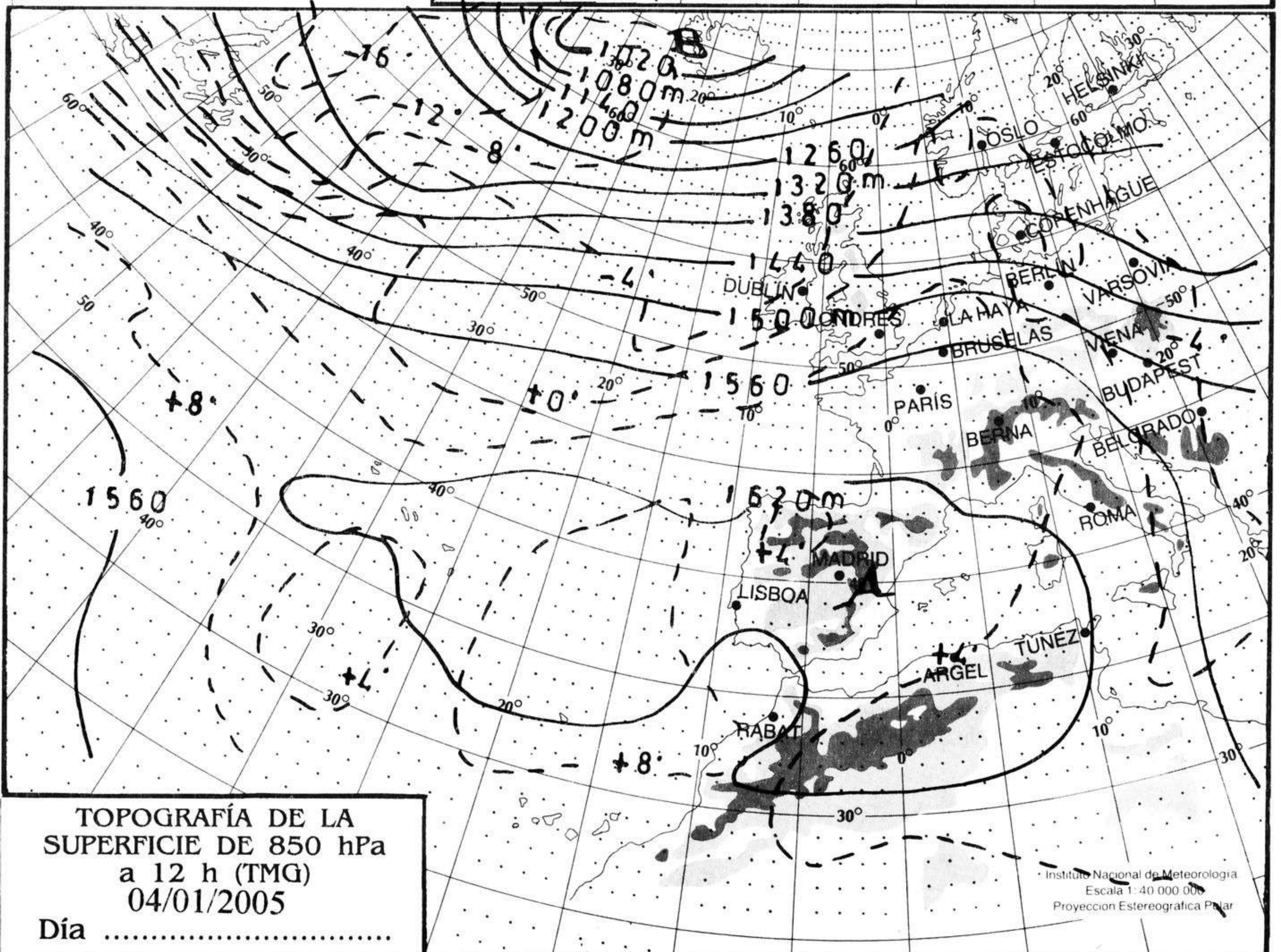
INFORMACIÓN GENERAL A LAS 06 (hora TMG)

En las últimas 24 horas ha estado muy nuboso en el área del Estrecho y Ceuta y durante la mañana en el sureste peninsular. A partir del mediodía nuboso a muy nuboso en el noroeste de Galicia, intervalos nubosos en Canarias y poco nuboso en el resto. Ha habido nieblas extensas en la meseta norte, valle del Guadiana y del Ebro, y locales en Castilla la Mancha e interior de Galicia. Las temperaturas mínimas han experimentado un descenso ligero a moderado en la mitad este peninsular, y sin cambios en el resto. Levante moderado a fuerte en el Estrecho y flojo moderado en el litoral Mediterráneo andaluz. En Canarias, moderado de componente este y viento flojo variable en el resto.

Teléfonos del servicio de información meteorológica TELETIEMPO: Teletiempo nacional: 807 170 365. Teletiempo provincial: 807 170 3?? (completar con las dos primeras cifras del Código Postal para obtener la información meteorológica de la provincia deseada). Teletiempo marítimo: 807 170 37X donde X es: 0 (Baleares), 1 (Mediterráneo), 2 (Cantábrico y Galicia), 3 (Canarias y Andalucía Occidental) y 4 (Atlántico). Teletiempo de montaña: 807 170 38Y donde Y es: 0 (Pirineos), 1 (Picos de Europa), 2 (Sierra de Madrid), 3 (Sistema Ibérico), 4 (Sierra Nevada) y 5 (Sierra de Gredos). Teletiempo internacional: 807 170 388. TARIFAS: Coste máximo por minuto (IVA incluido) de 0,41 € en llamadas desde teléfonos de la red fija y de 0,76 € en llamadas desde teléfono móvil (los primeros 20 segundos tienen el coste de la tarifa soporte del operador de acceso).



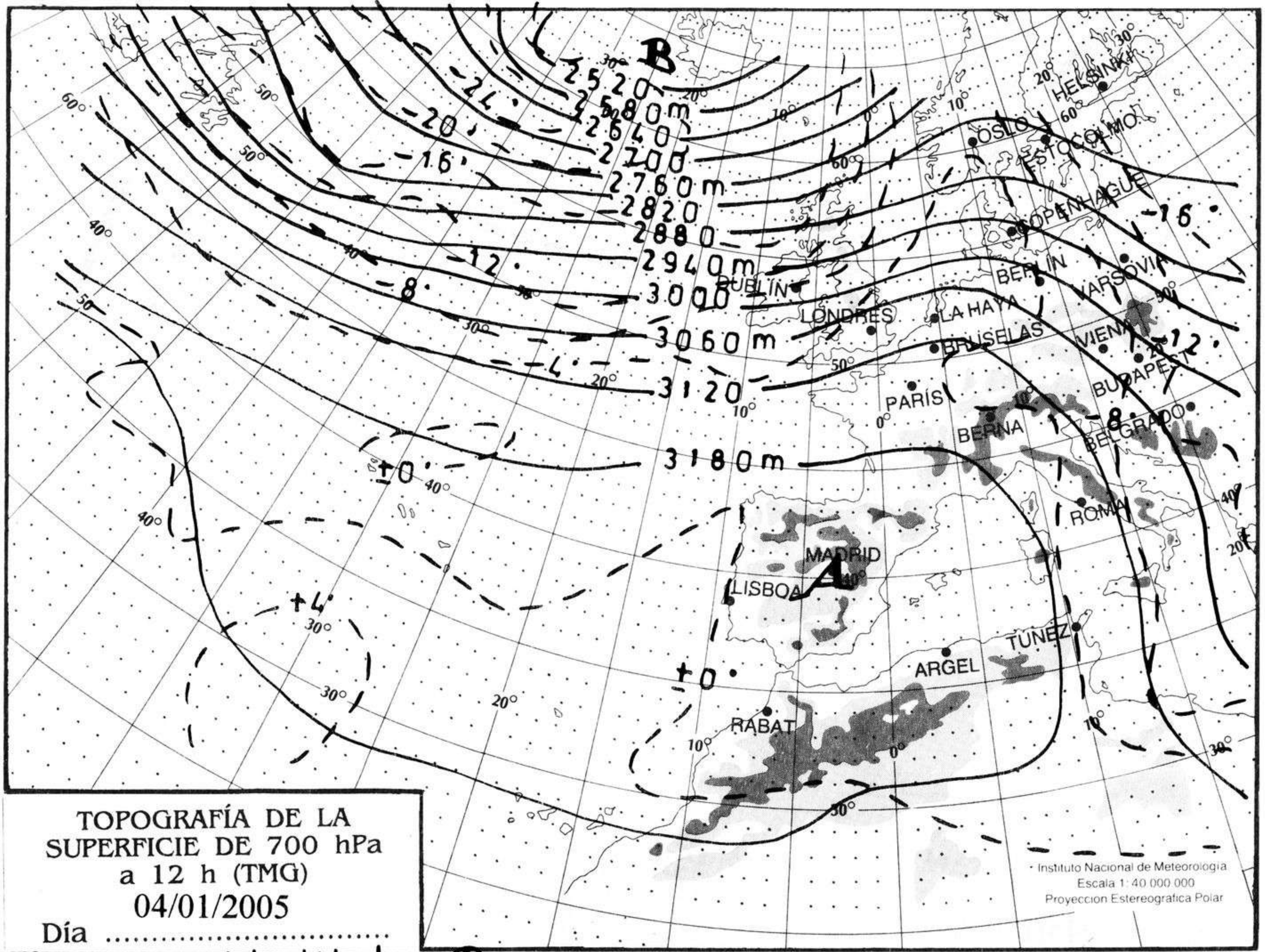
mm
800
790
780
770
760
750
740
730
720
710
700



nudos
110
100
90
80
70
60
50
40
30
20
10

hPa

1060
1050
1040
1030
1020
1010
1000
990
980
970
960
950
940



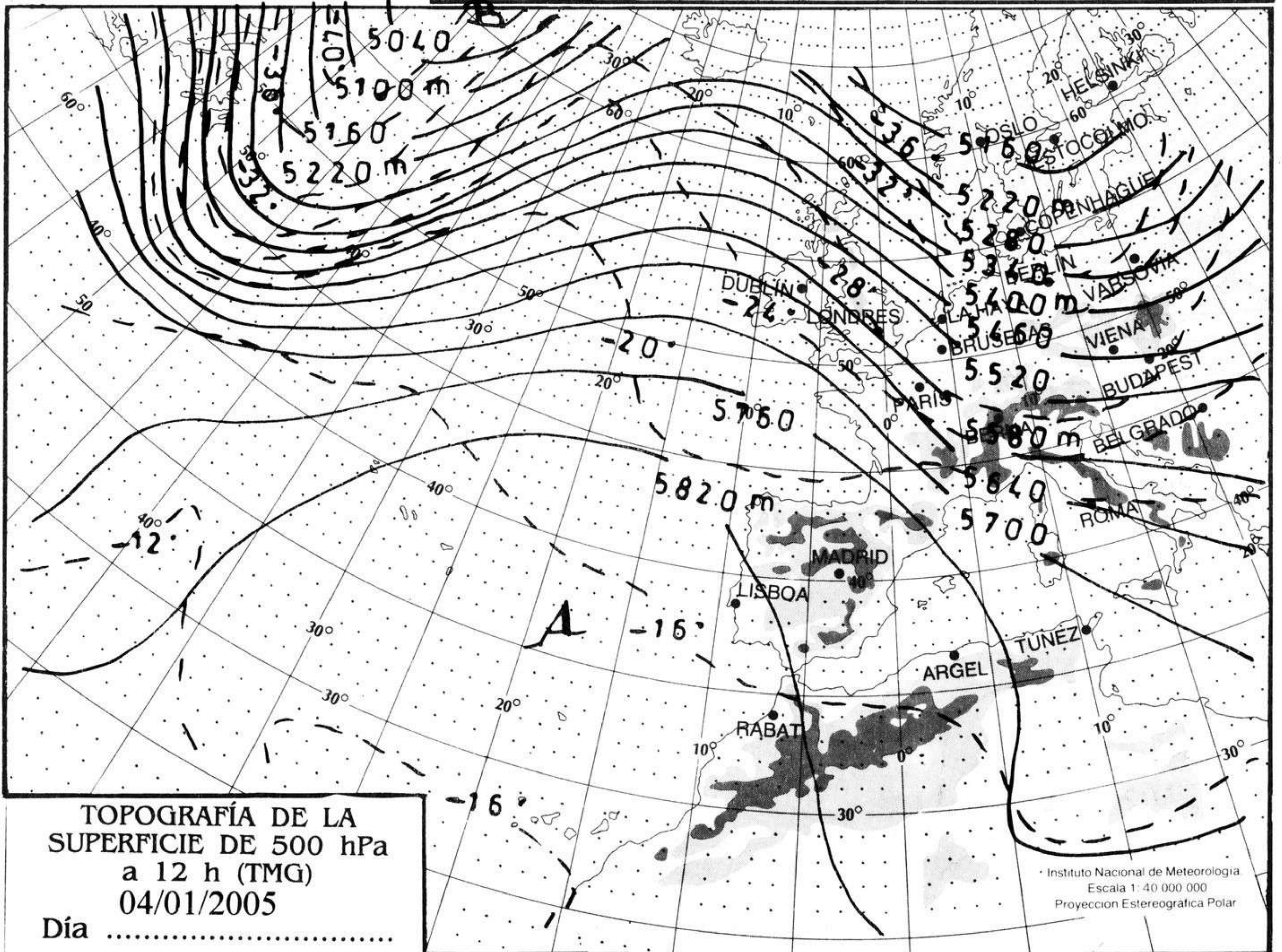
TOPOGRAFÍA DE LA SUPERFICIE DE 700 hPa a 12 h (TMG) 04/01/2005

Día

Instituto Nacional de Meteorología
Escala 1:40 000 000
Proyeccion Estereografica Polar

km./h.

200
190
180
170
160
150
140
130
120
110
100
90
80
70
60
50
40
30
20
10



TOPOGRAFÍA DE LA SUPERFICIE DE 500 hPa a 12 h (TMG) 04/01/2005

Día

Instituto Nacional de Meteorología
Escala 1:40 000 000
Proyeccion Estereografica Polar

