

BOLETÍN Meteorológico



Ministerio de Medio Ambiente
Instituto Nacional de Meteorología

Número 271. Domingo 28 de septiembre de 2003

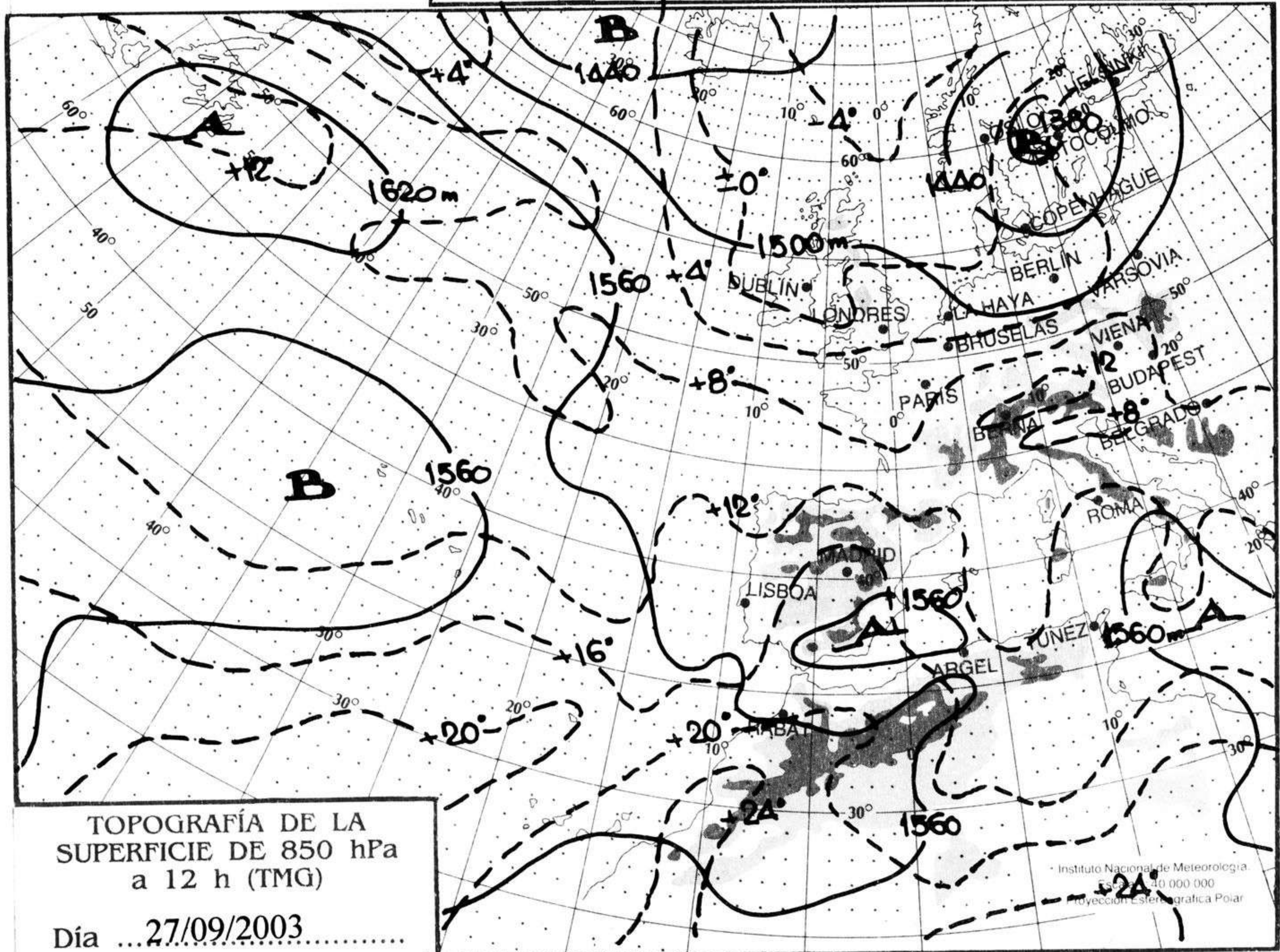
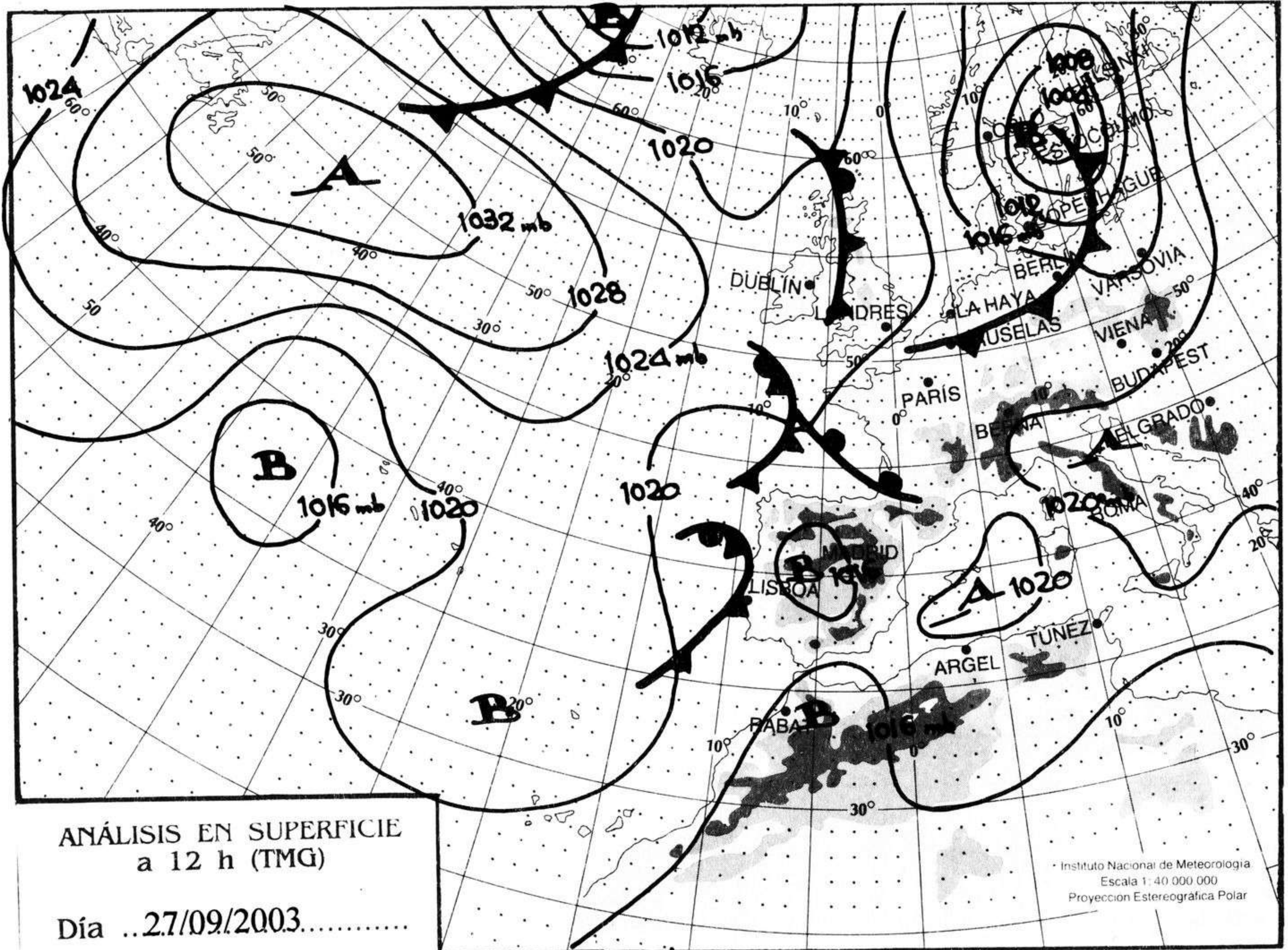
© Ministerio de Medio Ambiente. Prohibida su reproducción total o parcial por cualquier medio sin autorización expresa por escrito. Instituto Nacional de Meteorología. C/ Leonardo Prieto Castro, 8. Ciudad Universitaria. 28040 Madrid. NIP: 310-03-008-1.

ESTACIONES	TEMPERATURA °C		PRECIPITACIÓN l/m2		HORAS DE SOL (3)	ESTACIONES	TEMPERATURA °C		PRECIPITACIÓN l/m2		HORAS DE SOL (3)
	MÁX (1)	MÍN (2)	DÍA (1)	NOCHE (2)			MÁX (1)	MÍN (2)	DÍA (1)	NOCHE (2)	
C.A. DE GALICIA						JAÉN	27,9	19,2			-
A CORUÑA	21,9	17,8			2,8	MÁLAGA	26,8	16,1			8
SANTIAGO DE COMPOSTELA	23,6	13,6	1		1	SEVILLA	33,4	18,9			9,5
LUGO	21,4	15,5	2		1,4	CIUDAD A. DE CEUTA					
OURENSE	-	17,9	-		4,9	CEUTA	24,4	17,1			-
PONTEVEDRA	24,1	16,4			5,9	CIUDAD A. DE MELILLA					
C.A. PRINCIPADO DE ASTURIAS						MELILLA	28,1	19,1			8,9
OVIEDO	22,1	15,9	0,1	0,3	0,4	C.A. DE EXTREMADURA					
C.A. DE CANTABRIA						BADAJOS	32,9	20,8			8,8
SANTANDER	22,5	17,9		3	1,9	MÉRIDA	33,2	20,4			-
C.A. DEL PAÍS VASCO						CÁCERES	30,6	-			-
BILBAO	24,4	-		-	-	C.A. DE CASTILLA Y LEÓN					
SAN SEBASTIÁN	19,9	16,8		4	0,4	ÁVILA	23,5	12,9	0,7		1,2
VITORIA	25,8	14,9		2	2,6	BURGOS	22,4	12,9			0,2
C.A. DE LA RIOJA						LEÓN	21,8	12,9			2,4
LOGROÑO	-	16,1		3	0,9	PALENCIA	-	-	-	-	-
C. FORAL DE NAVARRA						SALAMANCA	27,1	14,8			4,7
PAMPLONA	24,1	15,4		2	0,9	SEGOVIA	23,4	13,4			0,5
C.A. DE ARAGÓN						SORIA	19,5	11,9	1	5	0
HUESCA	-	15,1	-	-	0	VALLADOLID	26,4	12,8			3,2
TERUEL	21,1	10,6			0,4	ZAMORA	-	-			-
ZARAGOZA	23,1	17,6	0,1	0,1	0	C.A. DE CASTILLA-LA MANCHA					
C.A. DE CATALUÑA						ALBACETE	26,1	16,9			0,1
BARCELONA	22	18,1	35	3	0	CIUDAD REAL	29,9	13,8			5,4
GIRONA	19,9	16,1	6		0	CUENCA	-	13,5	-	-	1,6
LLEIDA	22,8	16,4	2		0,1	GUADALAJARA	-	-	-	-	-
TARRAGONA	24,9	19			-	TOLEDO	-	18	-	-	4,3
C.A. DE LES ILLES BALEARS						C. DE MADRID					
PALMA DE MALLORCA	26	21,1			2,3	MADRID	27,8	13,2			2,5
IBIZA	27,1	23,6			0,8	C.A. DE CANARIAS					
MAHÓN	24,4	17,8		6	3	LAS PALMAS DE GRAN CANARIA	27,5	22,9			10,1
C.A. VALENCIANA						FUERTEVENTURA	27,4	22,5			9,5
ALICANTE	27,6	16,8			3,2	LANZAROTE	29,8	21,5			9,8
CASTELLÓN	-	-	-	-	-	SANTA CRUZ DE TENERIFE	29,8	23,5			10,3
VALENCIA	24,5	18,4			0	EL HIERRO	26,9	24,6			8,7
C.A. DE LA REGIÓN DE MURCIA						LA PALMA	28,4	23,5			8,7
MURCIA	30,1	17,9			4,7	NOTA:					
C.A. DE ANDALUCÍA						(1) Las máximas y precipitaciones del día son de 06 a 18 (hora TMG) de ayer.					
ALMERÍA	27,8	19,1			8,6	(2) Las mínimas y precipitaciones de la noche son de 18 de ayer a 06 (hora TMG) de hoy.					
CÁDIZ	27,1	21,2			-	(3) Las horas de sol son de ayer.					
CÓRDOBA	33,9	17,9			9,3	Las unidades utilizadas son: °C para la temperatura y litros por metro cuadrado para la precipitación					
GRANADA	30,4	11,4			7,9	Precipitación: Sin dato es cero. "ip": inapreciable. "-": Información no disponible					
HUELVA	-	19,1	-		10	Temperaturas y horas de sol: "-": Información no disponible					

INFORMACIÓN GENERAL A LAS 06 (hora TMG)

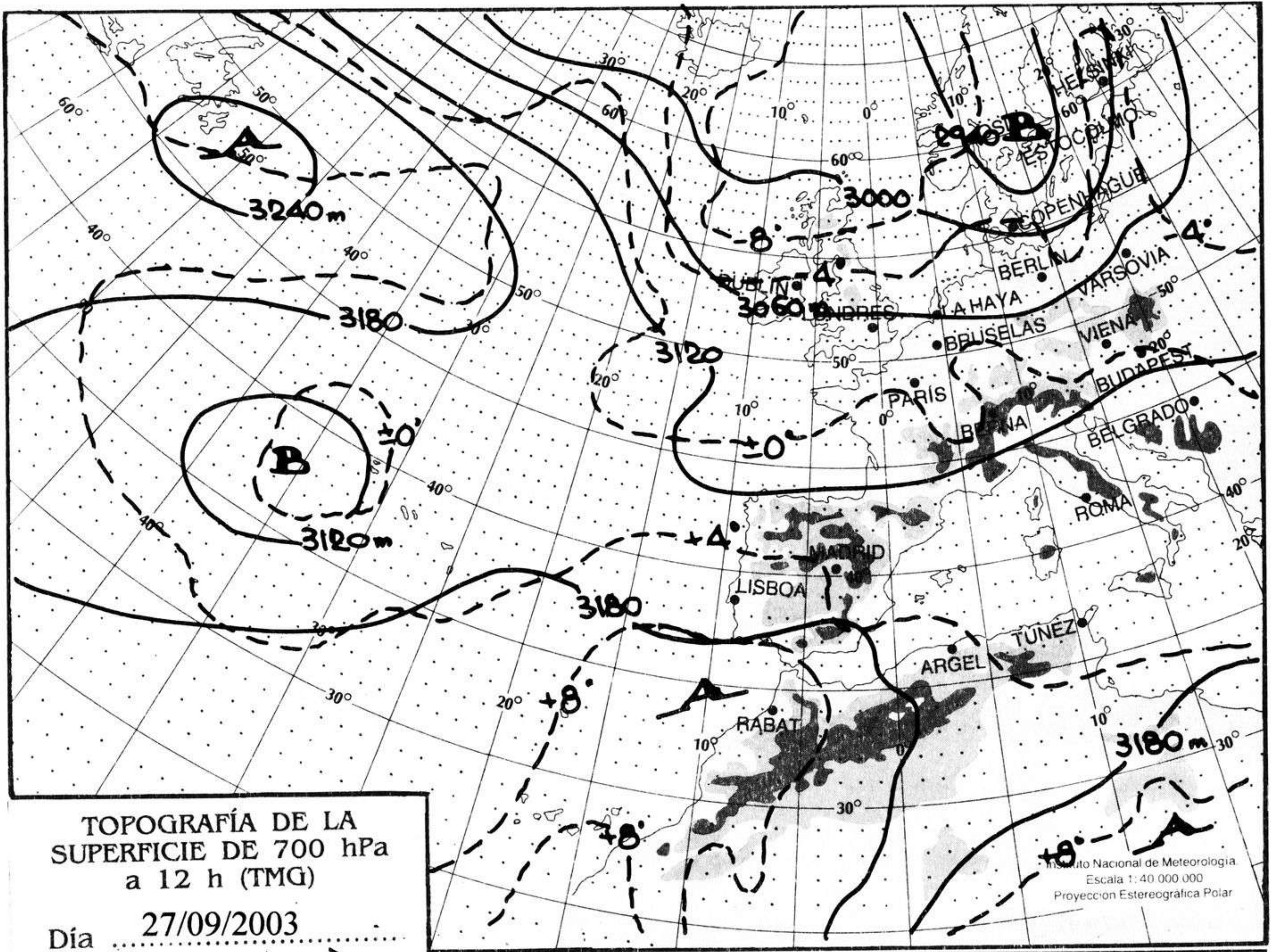
En las últimas 24 horas ha estado nuboso a muy nuboso en la mitad norte peninsular y en Baleares, nuboso con predominio de la nubosidad media y alta en el resto peninsular. Precipitaciones es persistentes en puntos de Cataluña. Aragón y Baleares, ocasionalmente moderadas y con tormentas, y de carácter débil y ocasional en el resto de la mitad norte. Nubosidad baja en el área del estrecho. Poco nuboso en Canarias. Nieblas y brumas en los litorales mediterráneo y cantábrico, y en el área del Estrecho. Descenso ligero a moderado de las temperaturas mínimas en el noroeste peninsular y sin cambios significativos en el resto. Viento moderado a fuerte del nordeste en Canarias, flojos variables en el resto y rachas fuertes bajo tormentas que tuvieron lugar en Aragón, Cataluña y en el mar Baleares.

Teléfonos del servicio de información meteorológica TELETIEMPO: Teletiempos nacional: 906 365 365. Teletiempos provincial: 906 365 3?? (completar con las dos primeras cifras del Código Postal para obtener la información meteorológica de la provincia deseada). Teletiempos marítimo: 906 365 37X donde X puede ser 0 (Baleares), 1 (Mediterráneo), 2 (Cantábrico y Galicia), 3 (Canarias y Andalucía Occidental) y 4 (Atlántico). Teletiempos de montaña: 906 365 38Y donde Y puede ser 0 (Pirineos), 1 (Picos de Europa), 2 (Sierra de Madrid), 3 (Sistema Ibérico) y 4 (Sierra Nevada). Teletiempos internacional: 906 365 388. TARIFAS: normal (0,33 €/min + 0,10 € conexión, IVA incluido); reducida (0,26 €/min + 0,10 € conexión, IVA incluido). La tarifa normal es de lunes a viernes (no festivos en el ámbito nacional), en horario de 8:00 a 20:00 horas; el resto es tarifa reducida.



hPa

1060
1050
1040
1030
1020
1010
1000
990
980
970
960
950
940



km./h.

200
190
180
170
160
150
140
130
120
110
100
90
80
70
60
50
40
30
20
10

