

BOLETÍN Meteorológico



Ministerio de Medio Ambiente
Instituto Nacional de Meteorología

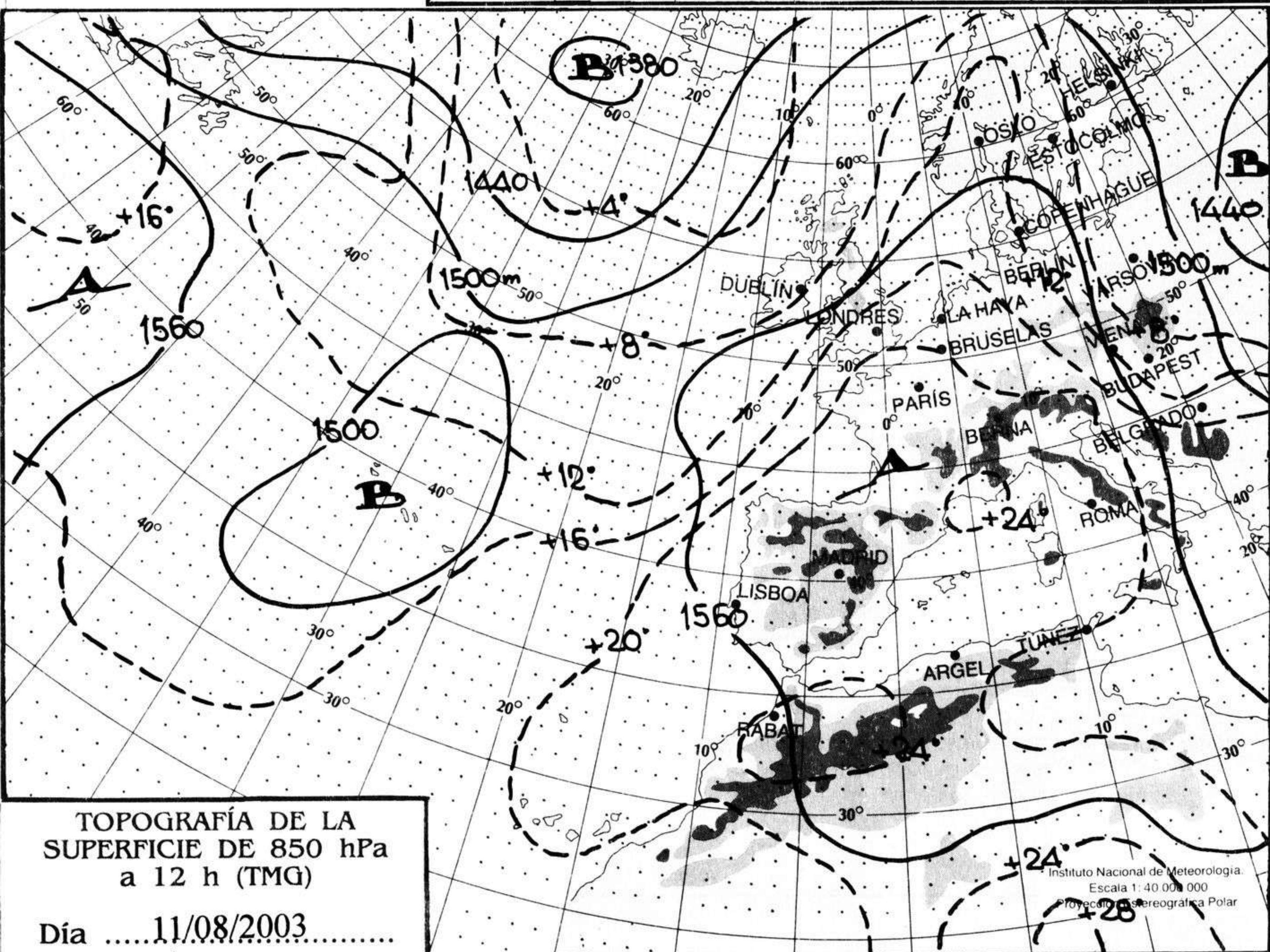
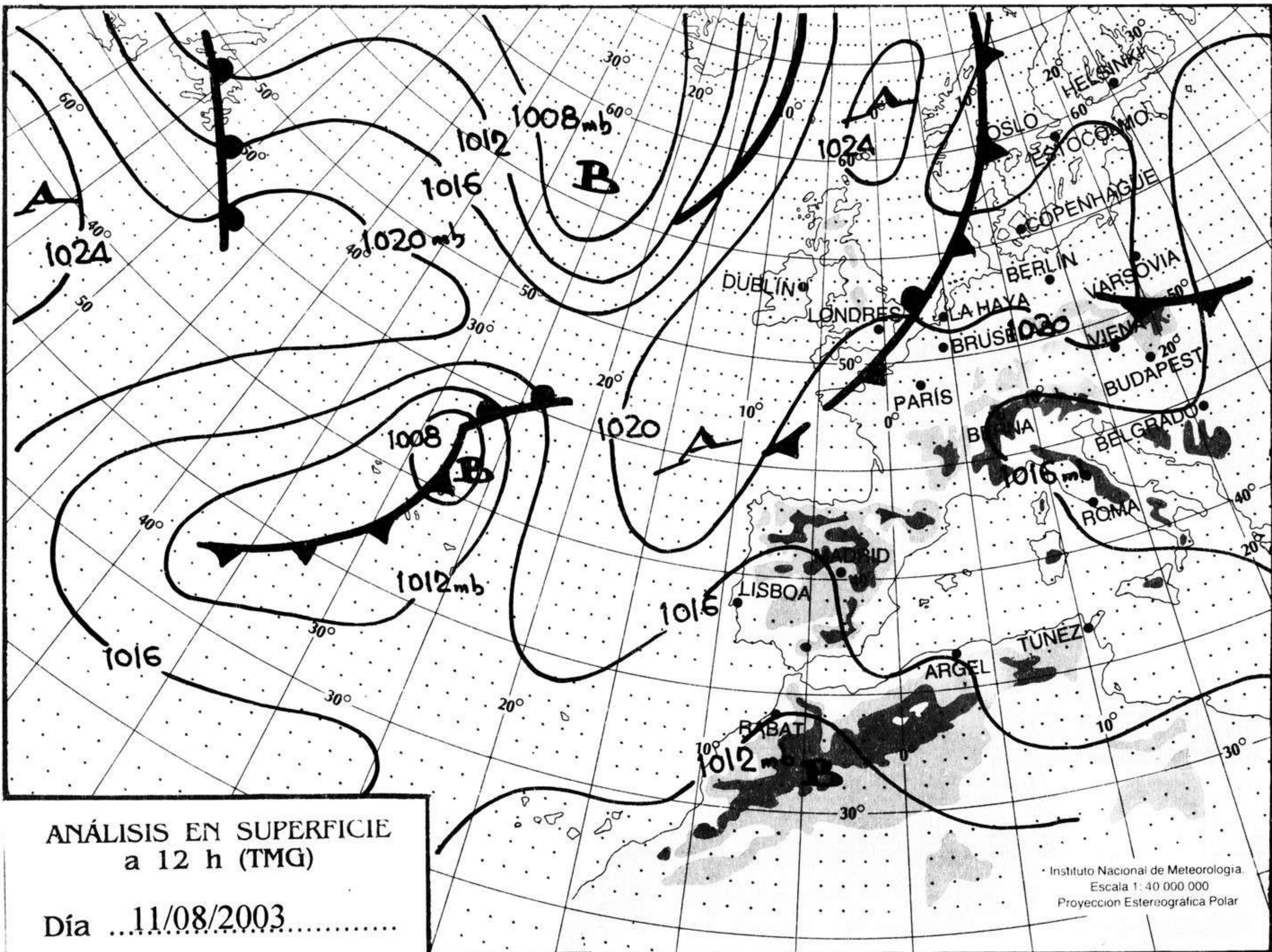
Número 224. Martes 12 de agosto de 2003

ESTACIONES	TEMPERATURA °C		PRECIPITACIÓN l/m2		HORAS DE SOL (3)	ESTACIONES	TEMPERATURA °C		PRECIPITACIÓN l/m2		HORAS DE SOL (3)
	MÁX (1)	MÍN (2)	DÍA (1)	NOCHE (2)			MÁX (1)	MÍN (2)	DÍA (1)	NOCHE (2)	
C.A. DE GALICIA						JAÉN	36,9	25,2			12,2
A CORUÑA	24,4	18,4			9	MÁLAGA	31,8	22,5			10,3
SANTIAGO DE COMPOSTELA	34,1	17,5			10	SEVILLA	41,9	26,1			12,1
LUGO	32,5	13,2			10,6	CIUDAD A. DE CEUTA					
OURENSE	-	20,8			12	CEUTA	28,5	22,5			6,3
PONTEVEDRA	32,1	24,5			12,3	CIUDAD A. DE MELILLA					
C.A. PRINCIPADO DE ASTURIAS						MELILLA	31,5	26,1			10,5
OVIEDO	27,9	18,1			3,4	C.A. DE EXTREMADURA					
C.A. DE CANTABRIA						BADAJOS	41,1	22,5			11
SANTANDER	26,6	23,1			4,5	MÉRIDA	43,4	23,4			-
C.A. DEL PAÍS VASCO						CÁCERES	39,8	23,9			11
BILBAO	30,9	23,5			5,6	C.A. DE CASTILLA Y LEÓN					
SAN SEBASTIÁN	25,9	21,8			6	ÁVILA	33,2	18,4			10,3
VITORIA	36,9	17,8			8	BURGOS	37,4	16			8,9
C.A. DE LA RIOJA						LEÓN	33,5	19,5			6,9
LOGROÑO	39,8	19,4			-	PALENCIA	35,2	-			-
C. FORAL DE NAVARRA						SALAMANCA	36,8	16,6			9,3
PAMPLONA	39,1	19,9			11,4	SEGOVIA	35,9	19,8	4		7,4
C.A. DE ARAGÓN						SORIA	35,5	16,8			9,2
HUESCA	38,0	23,9			12,5	VALLADOLID	37,8	23,5			10,3
TERUEL	30,1	13,1			11,7	ZAMORA	38,0	20,8			7,5
ZARAGOZA	39,4	21,5			12,5	C.A. DE CASTILLA-LA MANCHA					
C.A. DE CATALUÑA						ALBACETE	35,5	17,5			12,4
BARCELONA	32,9	24,2			12	CIUDAD REAL	-	20,5			11,4
GIRONA	39,5	19,9			11,4	CUENCA	35,6	18,0			-
LLEIDA	39,4	19,9			12,6	GUADALAJARA	38,1	17,5			10,6
TARRAGONA	33	23,4			-	TOLEDO	39,6	23,8			12,4
C.A. DE LES ILLES BALEARS						C. DE MADRID					
PALMA DE MALLORCA	33,8	18,1			13,8	MADRID	36,6	20,1			12,1
IBIZA	33,6	22,8			-	C.A. DE CANARIAS					
MAHÓN	36,2	24,9			12,6	LAS PALMAS DE GRAN CANARIA	26,8	23,6			9,1
C.A. VALENCIANA						FUERTEVENTURA	27,1	-			-
ALICANTE	33,8	20			12,5	LANZAROTE	28	24,4			8,3
CASTELLÓN	35,9	23,1			12,3	SANTA CRUZ DE TENERIFE	27,5	24			10,8
VALENCIA	36,1	21,9			12,3	EL HIERRO	26	23,8			6,1
C.A. DE LA REGIÓN DE MURCIA						LA PALMA	26,8	22,6			3
MURCIA	36,8	21,5			-	NOTA:					
C.A. DE ANDALUCÍA						(1) Las máximas y precipitaciones del día son de 06 a 18 (hora TMG) de ayer.					
ALMERÍA	36,1	26,1			11,5	(2) Las mínimas y precipitaciones de la noche son de 18 de ayer a 06 (hora TMG) de hoy.					
CÁDIZ	33,8	26,9			-	(3) Las horas de sol son de ayer.					
CÓRDOBA	42,1	23,5			12	Las unidades utilizadas son: °C para la temperatura y litros por metro cuadrado para la precipitación					
GRANADA	37,1	16,8			12,4	Precipitación: Sin dato es cero "ip": inapreciable. "-": Información no disponible					
HUELVA	39,4	23,8			12,1	Temperaturas y horas de sol: "-": Información no disponible					

INFORMACIÓN GENERAL A LAS 06 (hora TMG)

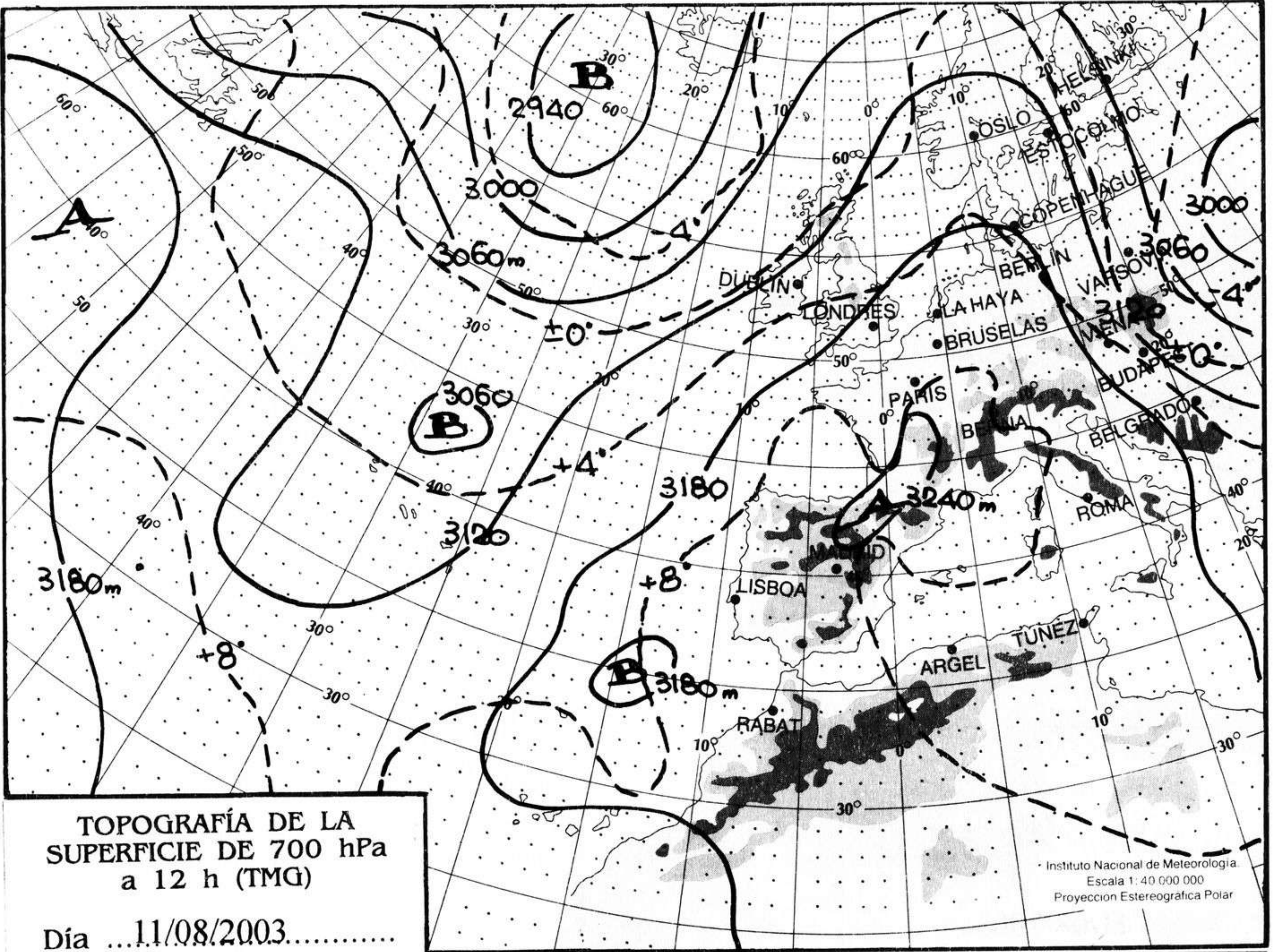
Durante las últimas 24 horas ha estado muy nuboso en las comunidades cantábricas y en el área del Estrecho. Poco nuboso o despejado en el resto, con nubosidad de evolución por la tarde en el cuadrante noroccidental, norte del Sistema Ibérico, oeste de Sierra Morena y Pirineos, con tormentas en la Cordillera Cantábrica, Castilla y León, Pirineos centrales y puntos de Extremadura. Brumas y nieblas persistentes en la costa de Galicia, comunidades cantábricas y área del Estrecho, y de madrugada en puntos del Alto Ebro y Extremadura. Nieblas y calimas en Canarias. Las temperaturas mínimas aumentaron ligeramente en Galicia, Castilla y León, Aragón y Cataluña y han permanecido sin cambios apreciables en el resto. Viento moderado a fuerte de Levante en el Estrecho, moderado de Levante en el litoral de Almería, moderado del NE en Canarias y flojos o calma en el resto.

Teléfonos del servicio de información meteorológica TELETIEMPO: Teletiempos nacional: 906 365 365. Teletiempos provincial: 906 365 3?? (completar con las dos primeras cifras del Código Postal para obtener la información meteorológica de la provincia deseada). Teletiempos marítimo: 906 365 37X donde X puede ser 0 (Baleares), 1 (Mediterráneo), 2 (Cantábrico y Galicia), 3 (Canarias y Andalucía Occidental) y 4 (Atlántico). Teletiempos de montaña: 906 365 38Y donde Y puede ser 0 (Pirineos), 1 (Picos de Europa), 2 (Sierra de Madrid), 3 (Sistema Ibérico) y 4 (Sierra Nevada). Teletiempos internacional: 906 365 388. TARIFAS: normal (0,33 €/min + 0,10 € conexión, IVA incluido); reducida (0,26 €/min + 0,10 € conexión, IVA incluido). La tarifa normal es de lunes a viernes (no festivos en el ámbito nacional), en horario de 8:00 a 20:00 horas; el resto es tarifa reducida.



hPa

1060
1050
1040
1030
1020
1010
1000
990
980
970
960
950
940



km./h.

200
190
180
170
160
150
140
130
120
110
100
90
80
70
60
50
40
30
20
10

