

# BOLETÍN Meteorológico



Ministerio de Medio Ambiente  
Instituto Nacional de Meteorología

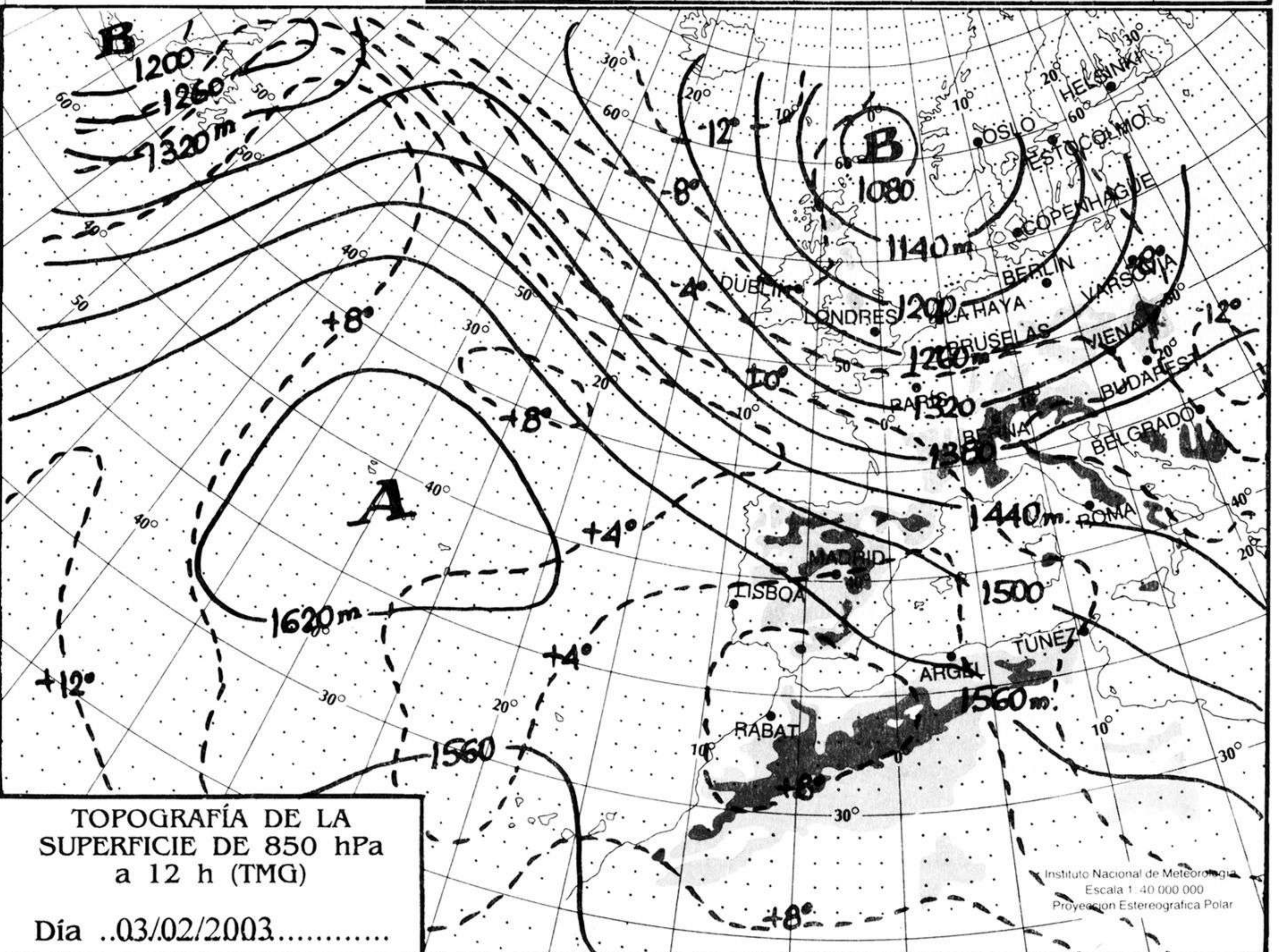
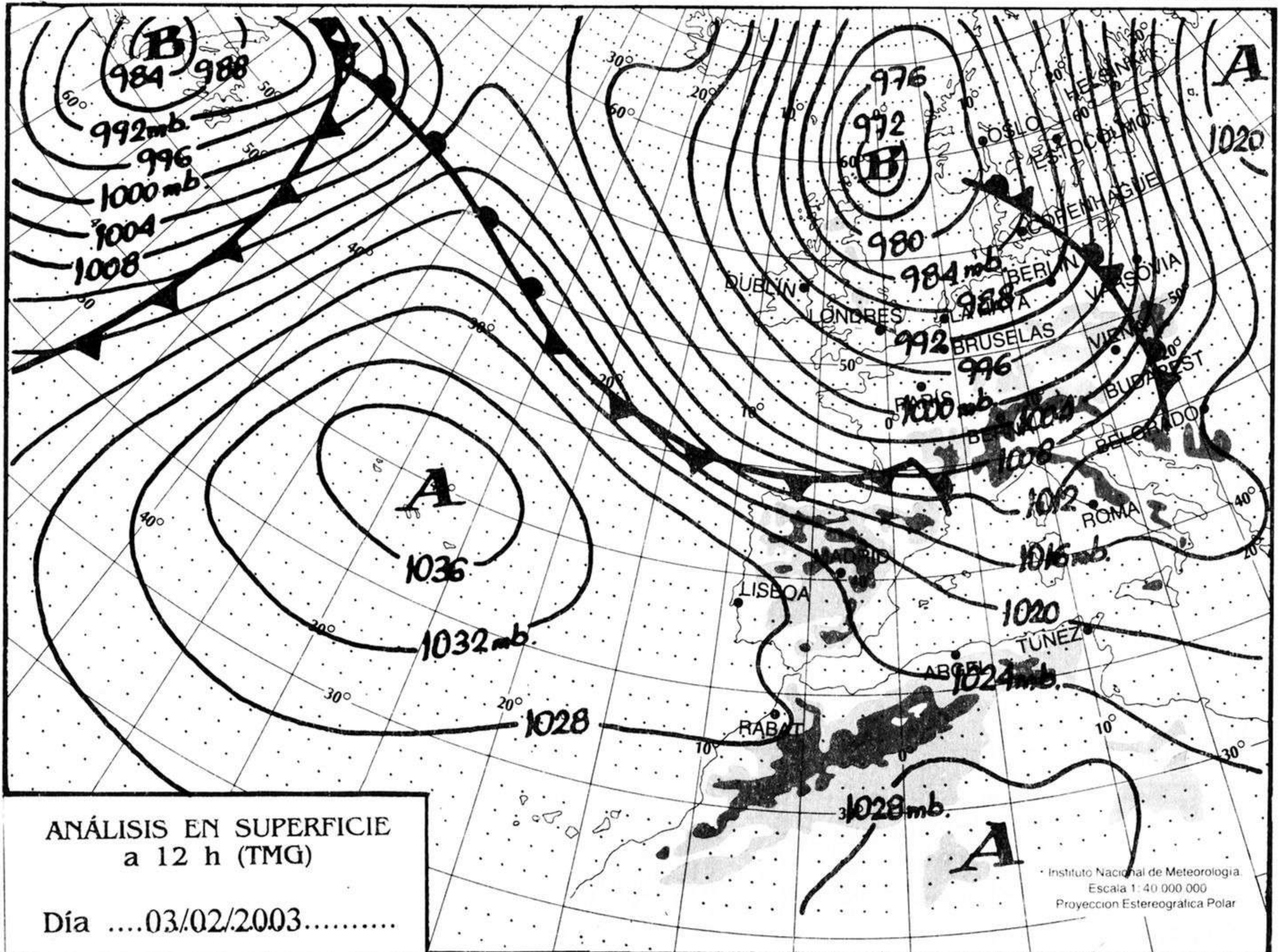
Número 35. Martes 4 de febrero de 2003

ESTACIONES	TEMPERATURA °C		PRECIPITACIÓN l/m2		HORAS DE SOL (3)	ESTACIONES	TEMPERATURA °C		PRECIPITACIÓN l/m2		HORAS DE SOL (3)
	MÁX (1)	MÍN (2)	DÍA (1)	NOCHE (2)			MÁX (1)	MÍN (2)	DÍA (1)	NOCHE (2)	
<b>C.A. DE GALICIA</b>						JAÉN	14,8	6,6			-
A CORUÑA	13,5	11,4	0,7	5	0,3	MÁLAGA	21,5	11,5			9,3
SANTIAGO DE COMPOSTELA	10,6	8,9	3	7	0	SEVILLA	18,4	6,1			9,9
LUGO	10,4	8,8	2	10	0	<b>CIUDAD A. DE CEUTA</b>					
OURENSE	-	10,9	-	0,9	0,5	CEUTA	18,5	11,4			9,2
PONTEVEDRA	12,9	13,0	3	3,0	-	<b>CIUDAD A. DE MELILLA</b>					
<b>C.A. PRINCIPADO DE ASTURIAS</b>						MELILLA	19,1	13,9			10,1
OVIEDO	14,5	9,6		6	5,2	<b>C.A. DE EXTREMADURA</b>					
<b>C.A. DE CANTABRIA</b>						BADAJOS	16,9	7,1			9,3
SANTANDER	14,4	10,5		4	2	MÉRIDA	15,9	4,6			-
<b>C.A. DEL PAÍS VASCO</b>						CÁCERES	14,6	6,9			9,2
BILBAO	14,9	9,9		12	0,8	<b>C.A. DE CASTILLA Y LEÓN</b>					
SAN SEBASTIÁN	-	8,8	-	20	0,2	ÁVILA	9,8	3,9			6,4
VITORIA	11	6,8		8	3,3	BURGOS	8,4	4,6			1,3
<b>C.A. DE LA RIOJA</b>						LEÓN	8,9	5,8			5,1
LOGROÑO	14,4	8,5		1	7,3	PALENCIA	9,9	5,1			-
<b>C. FORAL DE NAVARRA</b>						SALAMANCA	9,1	5,4			1,1
PAMPLONA	11,1	7,1	0,1	7	2,4	SEGOVIA	8,5	3,9			0,1
<b>C.A. DE ARAGÓN</b>						SORIA	-	2,5	-	12	0
HUESCA	12,3	2,9	-	-	8,4	VALLADOLID	11,1	6,4			4,3
TERUEL	15,4	3,4			7,6	ZAMORA	11,8	7,8			3,6
ZARAGOZA	14,6	11,9			8,6	<b>C.A. DE CASTILLA-LA MANCHA</b>					
<b>C.A. DE CATALUÑA</b>						ALBACETE	14,9	5,9			9,2
BARCELONA	-	13			7,4	CIUDAD REAL	15,1	5,1			8,1
GIRONA	17,5	7,9			7	CUENCA	12,1	3,1			8
LLEIDA	15,8	7,1			8,5	GUADALAJARA	15,9	6,6			9,3
TARRAGONA	16,8	12,9			-	TOLEDO	15,2	6,8			9,5
<b>C.A. DE LES ILLES BALEARS</b>						<b>C. DE MADRID</b>					
PALMA DE MALLORCA	17,6	9,4			9,7	MADRID	13,9	7,9			9,7
IBIZA	17,9	10,4			9,8	<b>C.A. DE CANARIAS</b>					
MAHÓN	15,8	11,8			8,5	LAS PALMAS DE GRAN CANARIA	22,1	15,8			7,9
<b>C.A. VALENCIANA</b>						FUERTEVENTURA	-	17,0			8,0
ALICANTE	21,1	11,4			8,6	LANZAROTE	18,9	16,8			8,5
CASTELLÓN	18,8	13,9			9,7	SANTA CRUZ DE TENERIFE	21,9	15,4			7,4
VALENCIA	21,8	10,8			9,7	EL HIERRO	21,9	16,2			-
<b>C.A. DE LA REGIÓN DE MURCIA</b>						LA PALMA	20,9	14,9	9		-
MURCIA	20,1	8,5			9,9	<b>NOTA:</b>					
<b>C.A. DE ANDALUCÍA</b>						(1) Las máximas y precipitaciones del día son de 06 a 18 (hora TMG) de ayer.					
ALMERÍA	17,8	8,9			9,2	(2) Las mínimas y precipitaciones de la noche son de 18 de ayer a 06 (hora TMG) de hoy.					
CÁDIZ	-	10,1			-	(3) Las horas de sol son de ayer.					
CÓRDOBA	16,4	2,8			9,3	Las unidades utilizadas son: °C para la temperatura y litros por metro cuadrado para la precipitación					
GRANADA	17,1	-0,5			8,8	Precipitación: Sin dato es cero "lp". Inapreciable "-". Información no disponible					
HUELVA	14,8	8,3			-	Temperaturas y horas de sol: "-": Información no disponible					

## INFORMACIÓN GENERAL A LAS 06 (hora TMG)

Durante las últimas 24 horas ha estado muy nuboso o cubierto con precipitaciones débiles en Galicia, Comunidades Cantábricas y Pirineos occidentales, nuboso en el resto de la mitad norte peninsular y poco nuboso o despejado en el resto. Ha habido brumas matinales y algún banco de niebla en Andalucía Occidental. Calimas en Canarias. Las temperaturas mínimas se han mantenido sin cambios en el litoral Cantábrico y el suroeste de Andalucía, experimentaron un ascenso en general moderado en el resto. Han soplado vientos del oeste al noroeste fuertes en la mitad septentrional peninsular y Baleares. En Canarias han soplado vientos fuertes del sureste en Izaña.

Teléfonos del servicio de información meteorológica TELETIEMPO: Teletiempo nacional: 906 365 365. Teletiempo provincial: 906 365 3?? (completar con las dos primeras cifras del Código Postal para obtener la información meteorológica de la provincia deseada). Teletiempo marítimo: 906 365 37X donde X puede ser 0 (Baleares), 1 (Mediterráneo), 2 (Cantábrico y Galicia), 3 (Canarias y Andalucía Occidental) y 4 (Atlántico). Teletiempo de montaña: 906 365 38Y donde Y puede ser 0 (Pirineos), 1 (Picos de Europa), 2 (Sierra de Madrid), 3 (Sistema Ibérico) y 4 (Sierra Nevada). Teletiempo internacional: 906 365 388. TARIFAS: normal (0,33 €/min + 0,10 € conexión, IVA incluido); reducida (0,26 €/min + 0,10 € conexión, IVA incluido). La tarifa normal es de lunes a viernes (no festivos en el ámbito nacional), en horario de 8:00 a 20:00 horas; el resto es tarifa reducida.

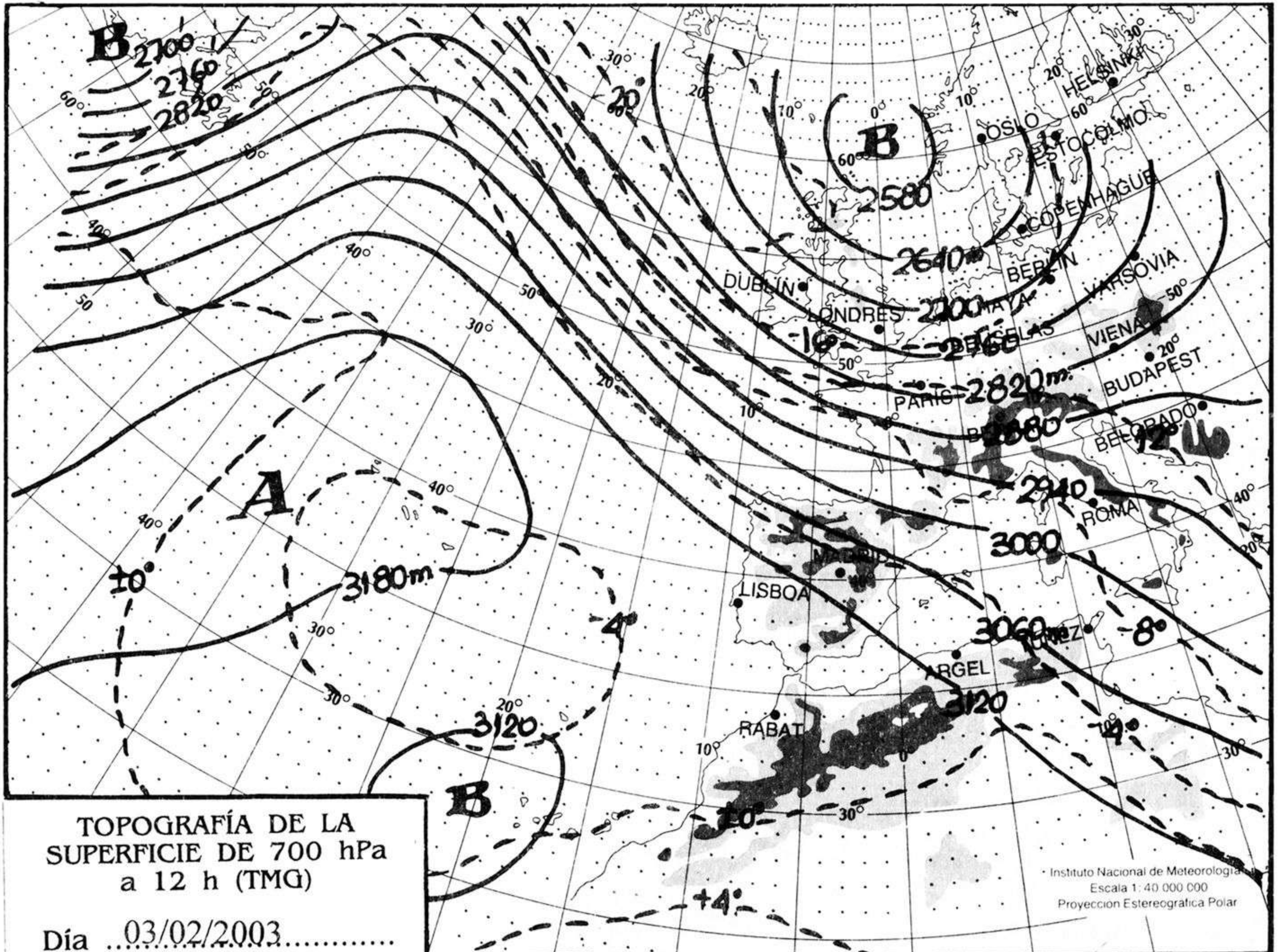


mm  
800  
790  
780  
770  
760  
750  
740  
730  
720  
710  
700

nudos  
110  
100  
90  
80  
70  
60  
50  
40  
30  
20  
10

hPa

1060  
1050  
1040  
1030  
1020  
1010  
1000  
990  
980  
970  
960  
950  
940



km./h.

200  
190  
180  
170  
160  
150  
140  
130  
120  
110  
100  
90  
80  
70  
60  
50  
40  
30  
20  
10

