

# BOLETÍN Meteorológico



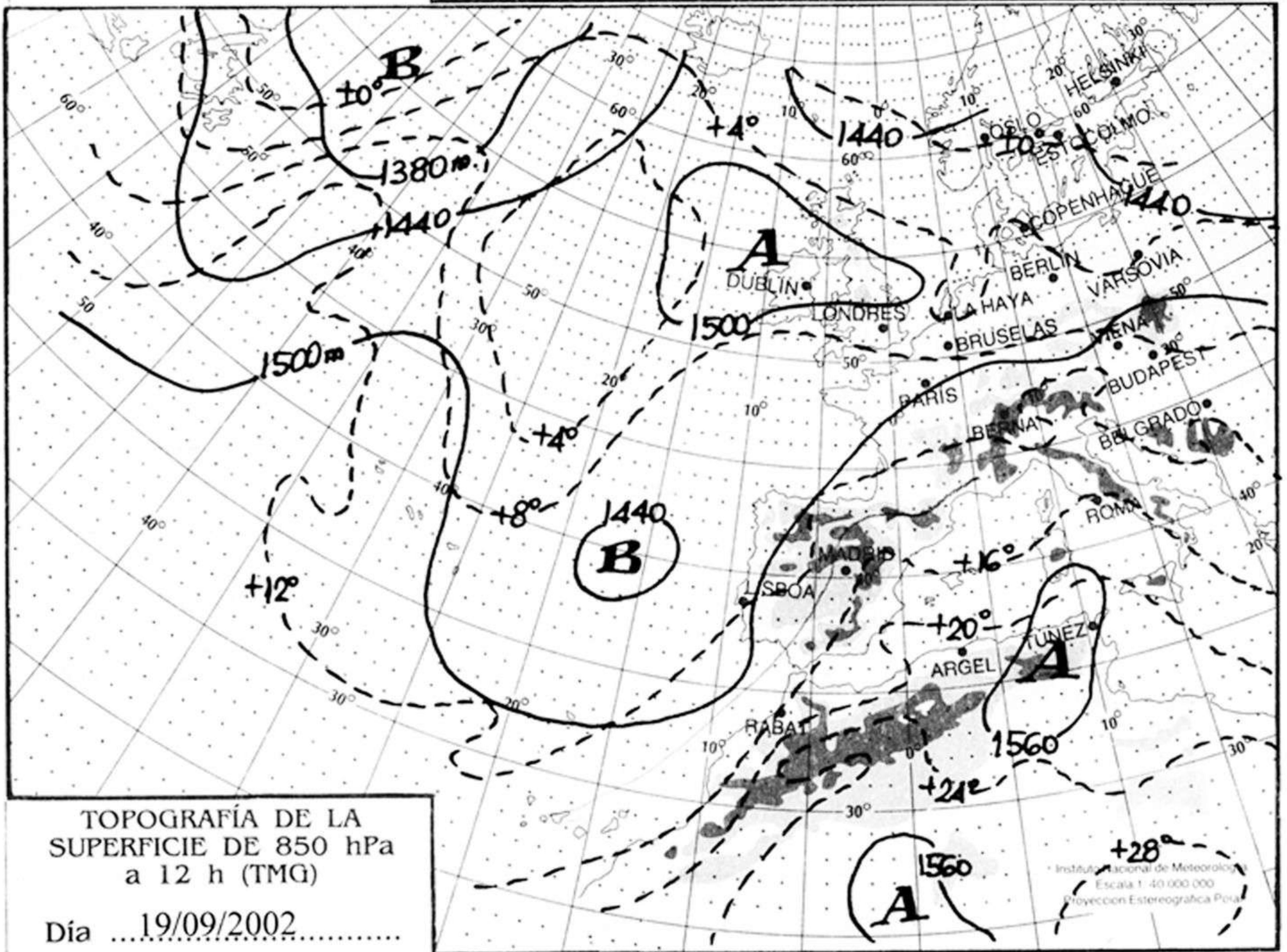
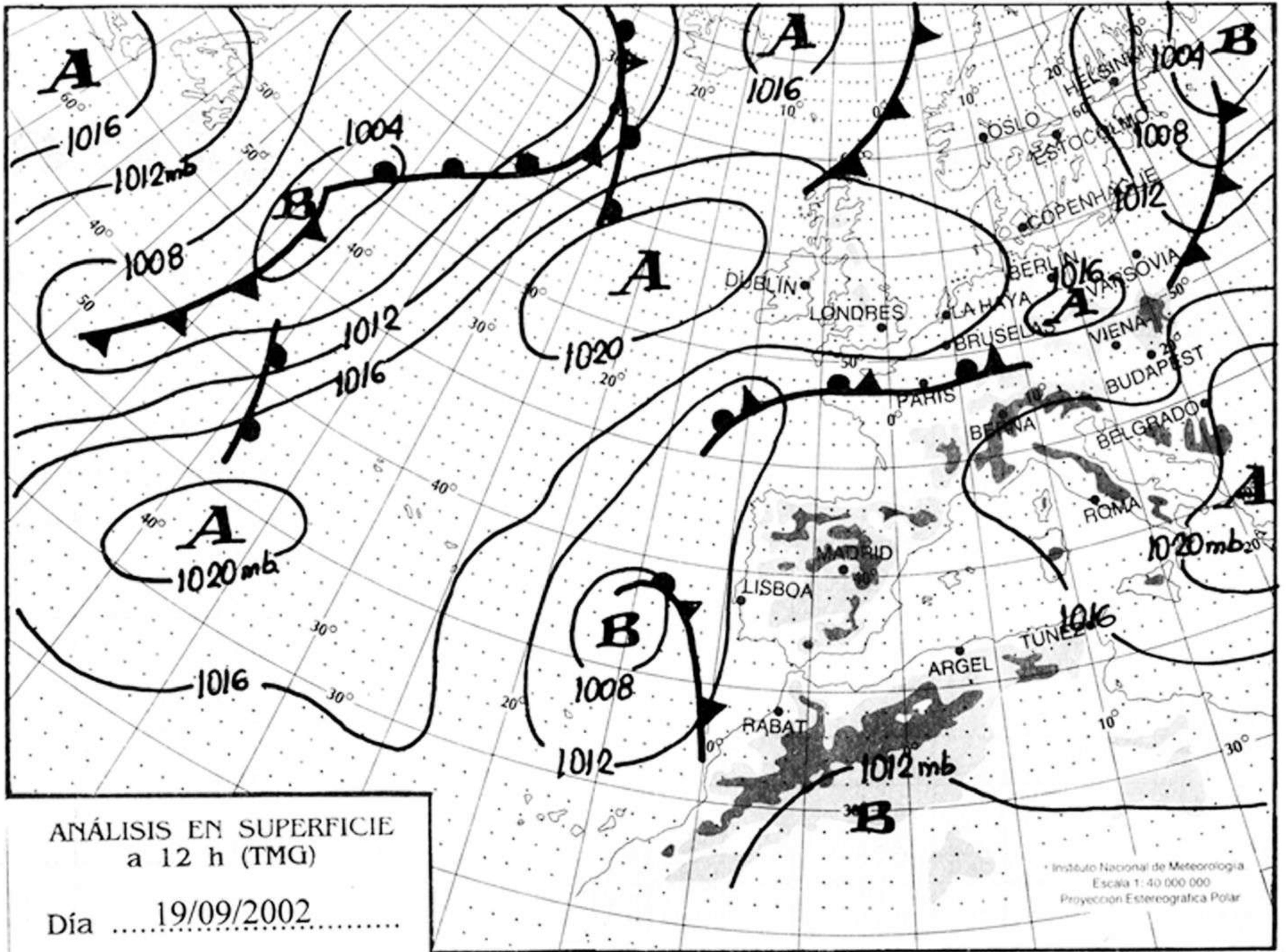
Ministerio de Medio Ambiente  
Instituto Nacional de Meteorología

Número 254. Miércoles 11 de septiembre de 2002

ESTACIONES	TEMPERATURA °C		PRECIPITACIÓN l/m2		HORAS DE SOL (3)	ESTACIONES	TEMPERATURA °C		PRECIPITACIÓN l/m2		HORAS DE SOL (3)
	MÁX (1)	MÍN (2)	DÍA (1)	NOCHE (2)			MÁX (1)	MÍN (2)	DÍA (1)	NOCHE (2)	
<b>C.A. DE GALICIA</b>						JAÉN	29,1	20,4			-
A CORUÑA	23,9	14,8			10,5	MÁLAGA	-	17,8			11,6
SANTIAGO DE COMPOSTELA	24,1	10,4			9,6	SEVILLA	31,5	18,9			10,1
LUGO	23,5	5,6			8,9	<b>CIUDAD A. DE CEUTA</b>					
OURENSE	27,5	9,8			5,7	CEUTA	26,1	18,4			11,2
PONTEVEDRA	23,1	12,6			7,6	<b>CIUDAD A. DE MELILLA</b>					
<b>C.A. PRINCIPADO DE ASTURIAS</b>						MELILLA	28,5	19,4			9,7
OVIEDO	23,1	12,8			10,9	<b>C.A. DE EXTREMADURA</b>					
<b>C.A. DE CANTABRIA</b>						BADAJOS	32,1	15,8			11,6
SANTANDER	21,5	14,8			10,5	MÉRIDA	32,5	13,9			-
<b>C.A. DEL PAÍS VASCO</b>						CÁCERES	29,8	15,4			11,5
BILBAO	24,8	12,4			-	<b>C.A. DE CASTILLA Y LEÓN</b>					
SAN SEBASTIÁN	21,1	14,8			10,5	ÁVILA	-	8,8			10,8
VITORIA	24,9	10,1			7,3	BURGOS	25	7,5			11
<b>C.A. DE LA RIOJA</b>						LEÓN	20,5	9,8			9,6
LOGROÑO	26,4	13,9			10,6	PALENCIA	22,5	9,6			-
<b>C. FORAL DE NAVARRA</b>						SALAMANCA	24,8	7,8			10,5
PAMPLONA	26,5	10,1			10,7	SEGOVIA	25,4	10,4			11,6
<b>C.A. DE ARAGÓN</b>						SORIA	24,9	8,8			10,3
HUESCA	26,9	13,8			-	VALLADOLID	25,1	10			9,7
TERUEL	27,1	11,5			11,3	ZAMORA	23,8	9,8			8,8
ZARAGOZA	27,9	16,8			11,8	<b>C.A. DE CASTILLA-LA MANCHA</b>					
<b>C.A. DE CATALUÑA</b>						ALBACETE	30,1	14,9			11,5
BARCELONA	26,8	18,9			11,3	CIUDAD REAL	29,4	15,1			10,8
GIRONA	-	15,4			10,8	CUENCA	27,5	11,8			11,3
LLEIDA	29,6	-			-	GUADALAJARA	27,6	6,6			11,2
TARRAGONA	26,1	19,6			-	TOLEDO	-	13,1			11,6
<b>C.A. DE LES ILLES BALEARS</b>						<b>C. DE MADRID</b>					
PALMA DE MALLORCA	28,8	15,8			9,5	MADRID	26,6	9,8			12,6
IBIZA	27,6	20,1			9,8	<b>C.A. DE CANARIAS</b>					
MAHÓN	26,8	18,5			11,6	LAS PALMAS DE GRAN CANARIA	24,9	20,8			11,1
<b>C.A. VALENCIANA</b>						FUERTEVENTURA	24,4	20,9			11
ALICANTE	28,5	21,1			11,4	LANZAROTE	24,9	18,9			10,8
CASTELLÓN	28,1	20,1			9,8	SANTA CRUZ DE TENERIFE	26,9	18,9			11,4
VALENCIA	28,6	17,6			11,4	EL HIERRO	24	21,4			9,4
<b>C.A. DE LA REGIÓN DE MURCIA</b>						LA PALMA	26,1	19,9			9
MURCIA	30,6	19,9			10,7	<b>NOTA:</b>					
<b>C.A. DE ANDALUCÍA</b>						(1) Las máximas y precipitaciones del día son de 06 a 18 (hora TMG) de ayer.					
ALMERÍA	28,4	20,9			11,2	(2) Las mínimas y precipitaciones de la noche son de 18 de ayer a 06 (hora TMG) de hoy.					
CÁDIZ	-	19,5			-	(3) Las horas de sol son de ayer.					
CÓRDOBA	33,1	17,1			10,1	Las unidades utilizadas son: °C para la temperatura y litros por metro cuadrado para la precipitación					
GRANADA	31,1	12,4			11,7	Precipitación: Sin dato es cero. "ip": inapreciable. "-": Información no disponible					
HUELVA	29	18,1			11,5	Temperaturas y horas de sol: "-": Información no disponible					

## INFORMACIÓN GENERAL A LAS 06 (hora TMG)

Durante las últimas 24 horas ha habido intervalos de nubes medias y altas en el tercio norte peninsular y cuadrante suroeste. Nubosidad de evolución en el Pirineo, interior de Cataluña, Valencia, Murcia y áreas montañosas de Andalucía Oriental. Nieblas matinales en Galicia, Alto Ebro, y Melilla. Las temperaturas mínimas han tenido un ascenso ligero a moderado en todas las comunidades peninsulares. Los vientos han soplado moderados a fuertes del NW en el Golfo de León, flojos a moderados del NE en Canarias, y flojos de dirección variable en el resto.

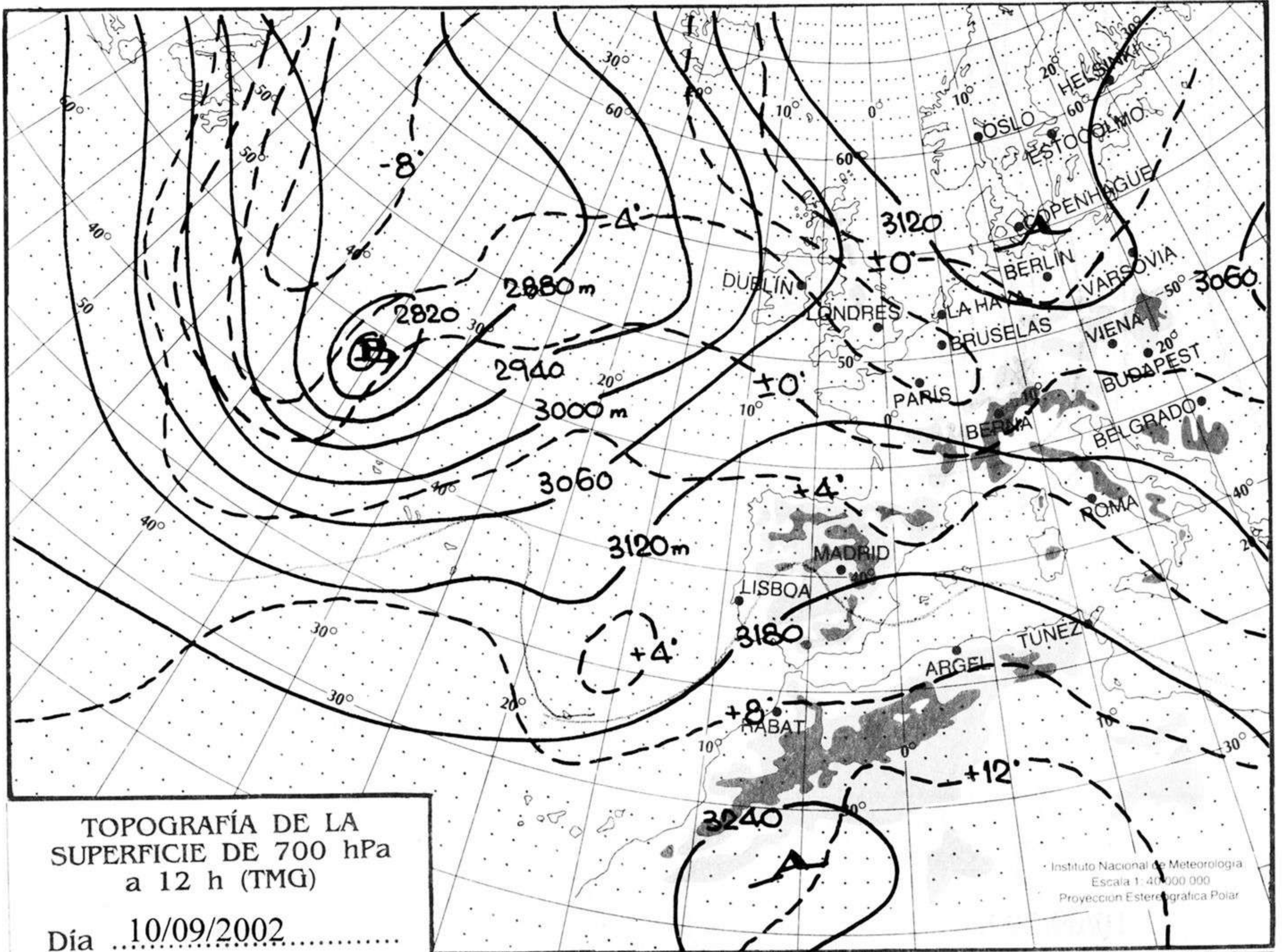


mm  
800  
790  
780  
770  
760  
750  
740  
730  
720  
710  
700

nudos  
110  
100  
90  
80  
70  
60  
50  
40  
30  
20  
10

hPa

1060  
1050  
1040  
1030  
1020  
1010  
1000  
990  
980  
970  
960  
950  
940



km/h

200  
190  
180  
170  
160  
150  
140  
130  
120  
110  
100  
90  
80  
70  
60  
50  
40  
30  
20  
10

