

BOLETÍN Meteorológico



Ministerio de Medio Ambiente
Instituto Nacional de Meteorología

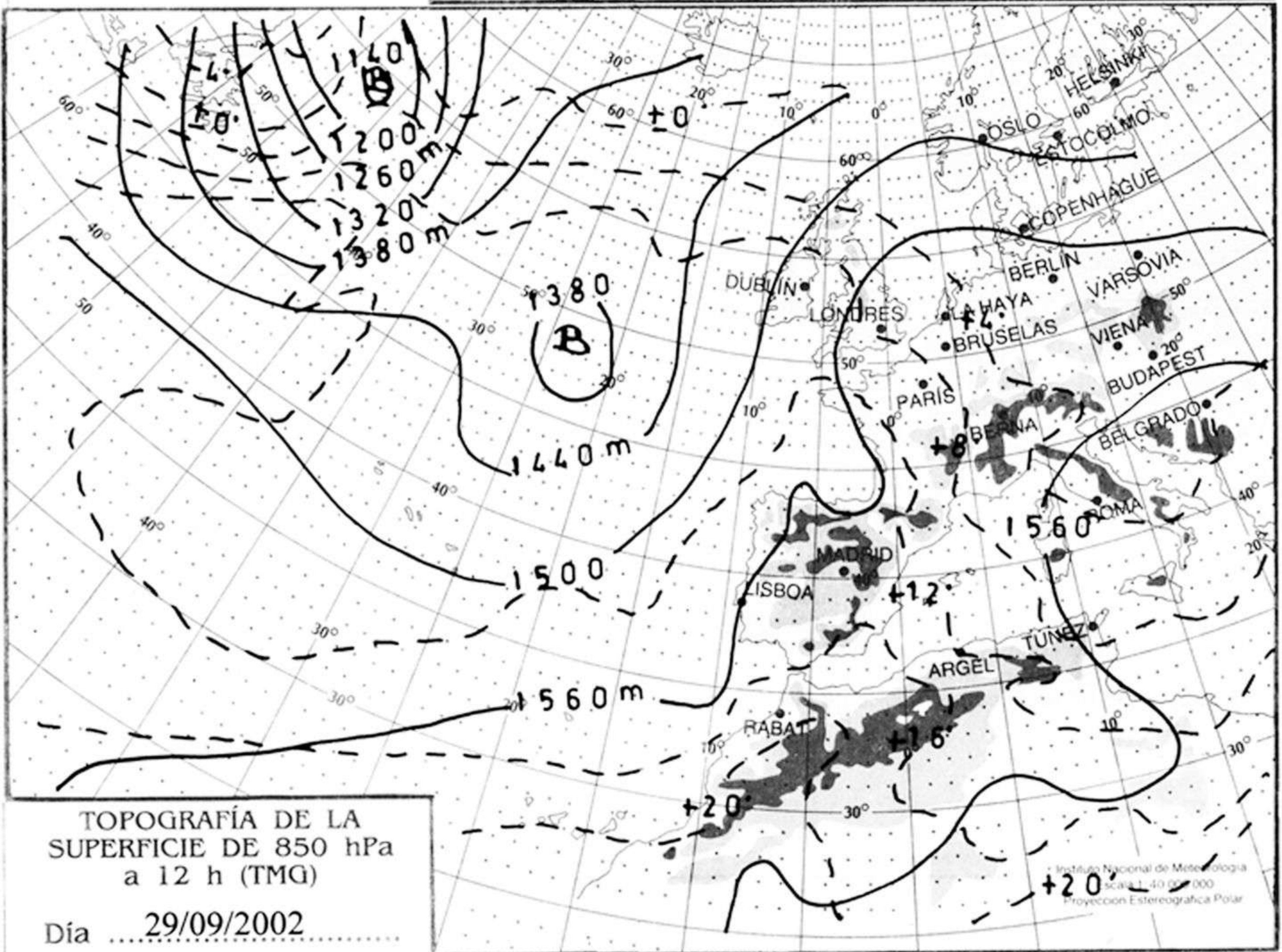
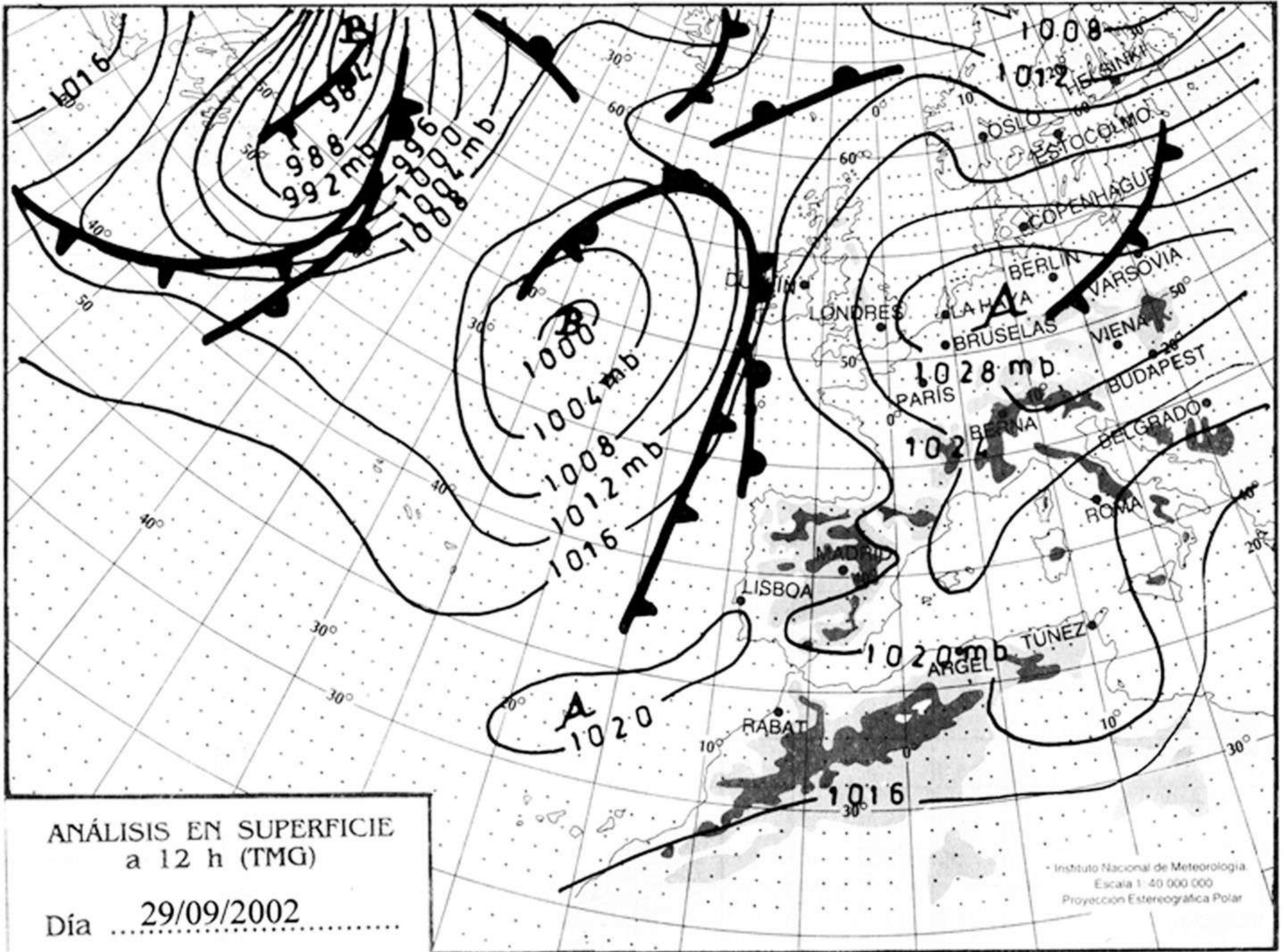
Número 244. Domingo 1 de septiembre de 2002

ESTACIONES	TEMPERATURA °C		PRECIPITACION l/m2		HORAS DE SOL (3)	ESTACIONES	TEMPERATURA °C		PRECIPITACION l/m2		HORAS DE SOL (3)
	MÁX (1)	MÍN (2)	DÍA (1)	NOCHE (2)			MÁX (1)	MÍN (2)	DÍA (1)	NOCHE (2)	
C.A. DE GALICIA						JAÉN	31,0	20,1			-
A CORUÑA	20,1	16,8			8,6	MÁLAGA	31,5	17,4			10,4
SANTIAGO DE COMPOSTELA	24,5	-		-	-	SEVILLA	32,1	18,4			8,5
LUGO	21,4	10,6			-	CIUDAD A. DE CEUTA					
OURENSE	30,8	13,0			-	CEUTA	25,6	17,9			-
PONTEVEDRA	29,4	14,5			10,4	CIUDAD A. DE MELILLA					
C.A. PRINCIPADO DE ASTURIAS						MELILLA	29,4	20,4			4,6
OVIEDO	22,4	14,1			6,5	C.A. DE EXTREMADURA					
C.A. DE CANTABRIA						BADAJOS	35,1	17,5			11,8
SANTANDER	22,1	17,8		0,3	5,5	MÉRIDA	35,4	15,9			-
C.A. DEL PAÍS VASCO						CÁCERES	34,1	18,6			11,5
BILBAO	20,9	16,2		0,3	-	C.A. DE CASTILLA Y LEÓN					
SAN SEBASTIÁN	20,8	16,8	4,0	0,3	0,0	ÁVILA	26,5	10,9			10,4
VITORIA	20,4	11,5		0,7	0,9	BURGOS	24,8	12,1			12,9
C.A. DE LA RIOJA						LEÓN	25,5	8,5			11,2
LOGROÑO	25,1	15,0			4,9	PALENCIA	25,1	11,9			-
C. FORAL DE NAVARRA						SALAMANCA	28,9	11,5			11,0
PAMPLONA	21,4	15,5			-	SEGOVIA	28,4	10,4			11,6
C.A. DE ARAGÓN						SORIA	24,1	10,1			10,9
HUESCA	31,0	13,1			-	VALLADOLID	28,1	12,9			11,7
TERUEL	26,4	10,5			9,2	ZAMORA	28,8	12,8			11,1
ZARAGOZA	28,4	17,1			11,2	C.A. DE CASTILLA-LA MANCHA					
C.A. DE CATALUÑA						ALBACETE	31,8	15,4			11,9
BARCELONA	28,4	19,5	2,0		6,8	CIUDAD REAL	33,4	17,4			10,7
GIRONA	27,8	17,4			3,6	CUENCA	-	15,1	-		10,6
LLEIDA	31,1	15,4			10,2	GUADALAJARA	-	-	-	-	-
TARRAGONA	27,0	19,4			-	TOLEDO	-	16,8	-		11,7
C.A. DE LES ILLES BALEARS						C. DE MADRID					
PALMA DE MALLORCA	30,4	17,6	2,0		8,7	MADRID	30,6	15,6			10,1
IBIZA	29,6	20,4	0,7		8,5	C.A. DE CANARIAS					
MAHÓN	28,6	21,6			10,8	LAS PALMAS DE GRAN CANARIA	31,9	22,4			0,6
C.A. VALENCIANA						FUERTEVENTURA	26,4	23,4			6,0
ALICANTE	29,1	21,4			11,6	LANZAROTE	33,9	22,8			3,2
CASTELLÓN	29,6	19,9	-		8,4	SANTA CRUZ DE TENERIFE	26,1	21,9		0,4	-
VALENCIA	29,9	19,6			10,1	EL HIERRO	24,4	21,6			0,2
C.A. DE LA REGIÓN DE MURCIA						LA PALMA	24,6	21,9	0,4	0,4	0,0
MURCIA	33,1	19,1			11,4	NOTA:					
C.A. DE ANDALUCÍA						(1) Las máximas y precipitaciones del día son de 06 a 18 (hora TMG) de ayer.					
ALMERÍA	25,9	20,8			10,4	(2) Las mínimas y precipitaciones de la noche son de 18 de ayer a 06 (hora TMG) de hoy.					
CÁDIZ	-	-	-	-	-	(3) Las horas de sol son de ayer.					
CÓRDOBA	33,8	17,9			10,4	Las unidades utilizadas son: °C para la temperatura y litros por metro cuadrado para la precipitación					
GRANADA	32,8	13,9			10,2	Precipitación: Sin dato es cero. "ip": inapreciable. "-": Información no disponible					
HUELVA	26,5	15,8			6,8	Temperaturas y horas de sol: "-": Información no disponible					

INFORMACIÓN GENERAL A LAS 06 (hora TMG)

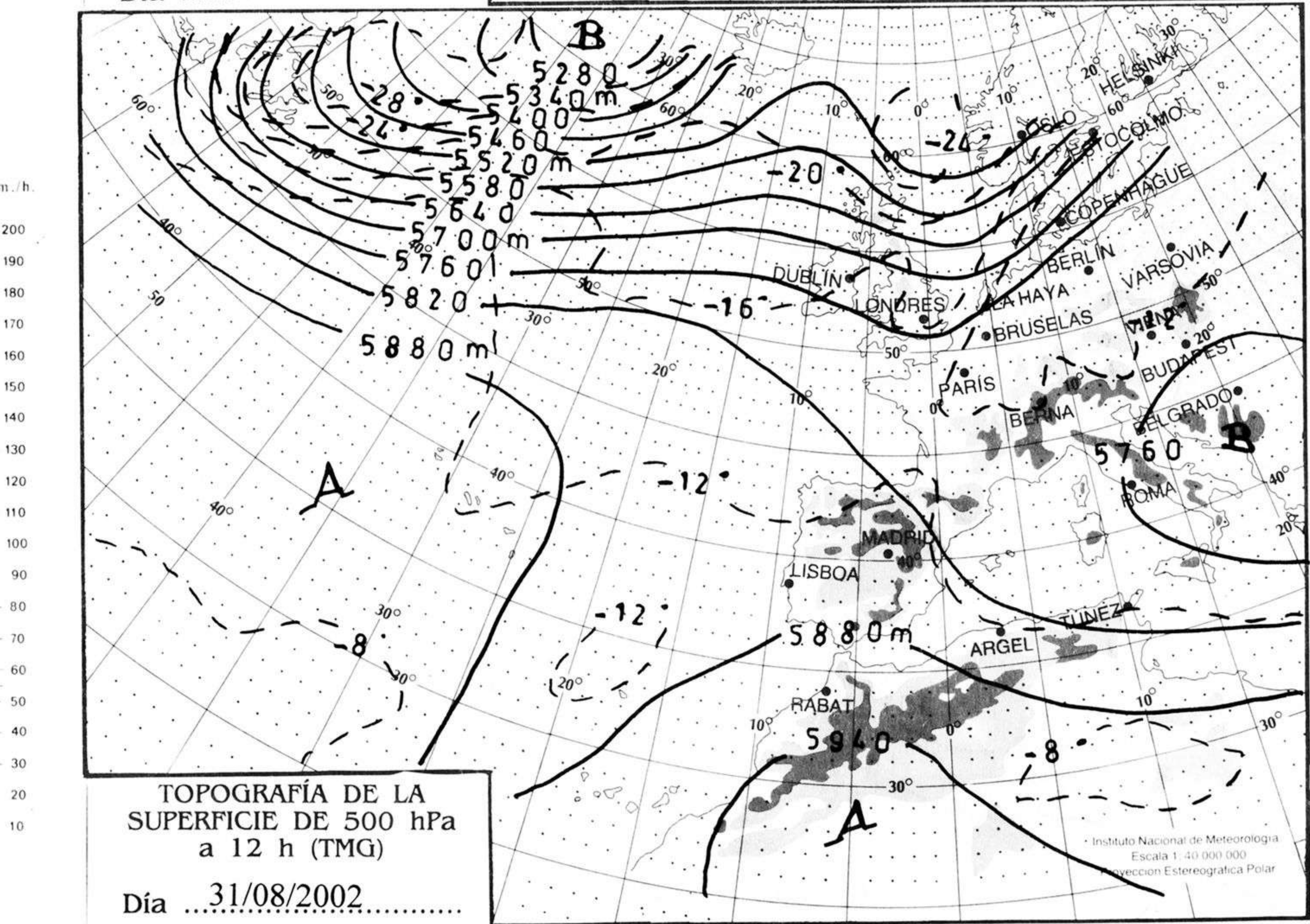
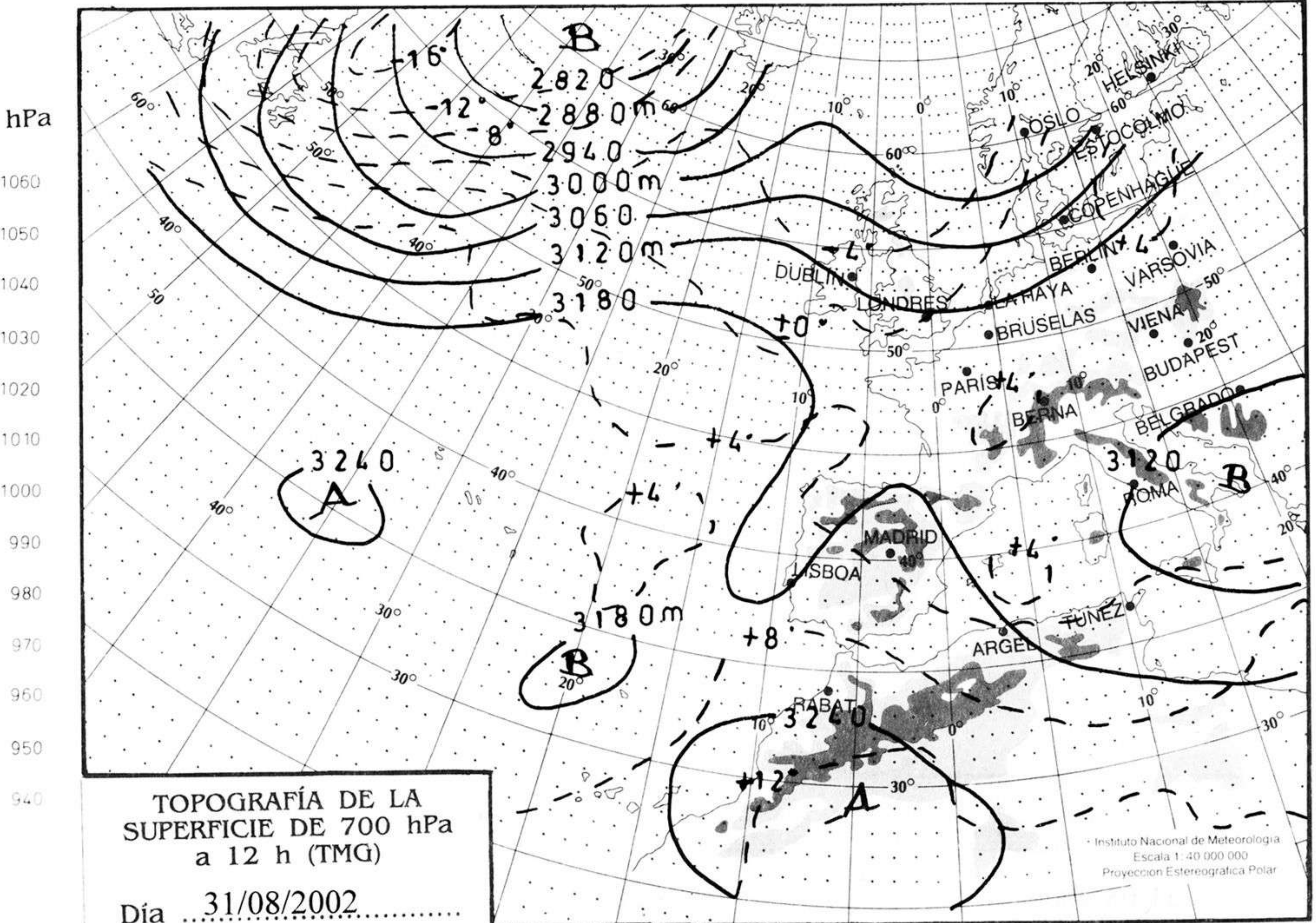
Durante las últimas 24 horas ha estado nuboso a muy nuboso en el Cantábrico, Alto Ebro, Norte de Galicia, Pirineos, NE peninsular, Baleares y Canarias. Hubo nubosidad de evolución y tormentas en el Sistema Ibérico, Cataluña, E de Pirineos, Sistema Central, Andalucía Oriental, Montes de Toledo y Baleares. Las precipitaciones fueron débiles y dispersas en las comunidades del Cantábrico Oriental, Canarias y el Sistema Ibérico. Brumas y bancos de niebla matinales en Galicia, en los litorales del Cantábrico, Mediterráneo, Andalucía y puntos de Castilla y León. Las temperaturas mínimas bajaron ligeramente en Navarra y el País Vasco permaneciendo estacionarias en el resto de España. Vientos moderados de componente N en Galicia, Cantábrico y fuertes del Noroeste en el golfo de León.

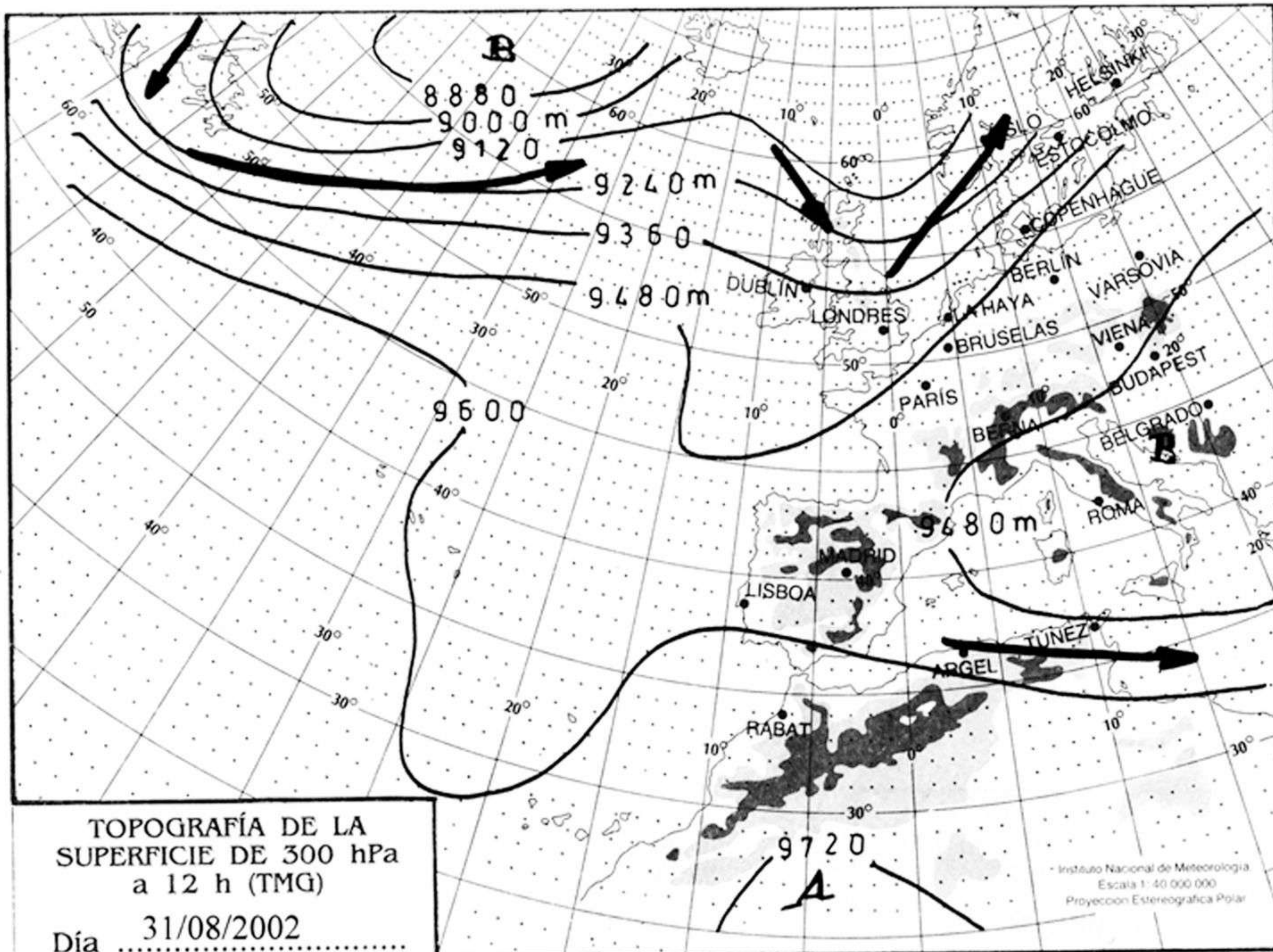
Telefonos del servicio de información meteorológica TELETIEMPO. Teletiempos nacional: 906 365 365. Teletiempos provincial: 906 365 3?? (completar con las dos primeras cifras del Código Postal para obtener la información meteorológica de la provincia deseada). Teletiempos marítimo: 906 365 37X donde X puede ser 0 (Baleares), 1 (Mediterráneo), 2 (Cantábrico y Galicia), 3 (Canarias y Andalucía Occidental) y 4 (Atlántico). Teletiempos de montaña: 906 365 38Y donde Y puede ser 0 (Pirineos), 1 (Picos de Europa), 2 (Sierra de Madrid), 3 (Sistema Ibérico) y 4 (Sierra Nevada). Teletiempos internacional: 906 365 388. TARIFAS: normal (0,33 €/min + 0,10 € conexión, IVA incluido); reducida (0,26 €/min + 0,10 € conexión, IVA incluido). La tarifa normal es de lunes a viernes en horario de 8.00 a 20.00 horas; el resto es tarifa reducida.



mm
800
790
780
770
760
750
740
730
720
710
700

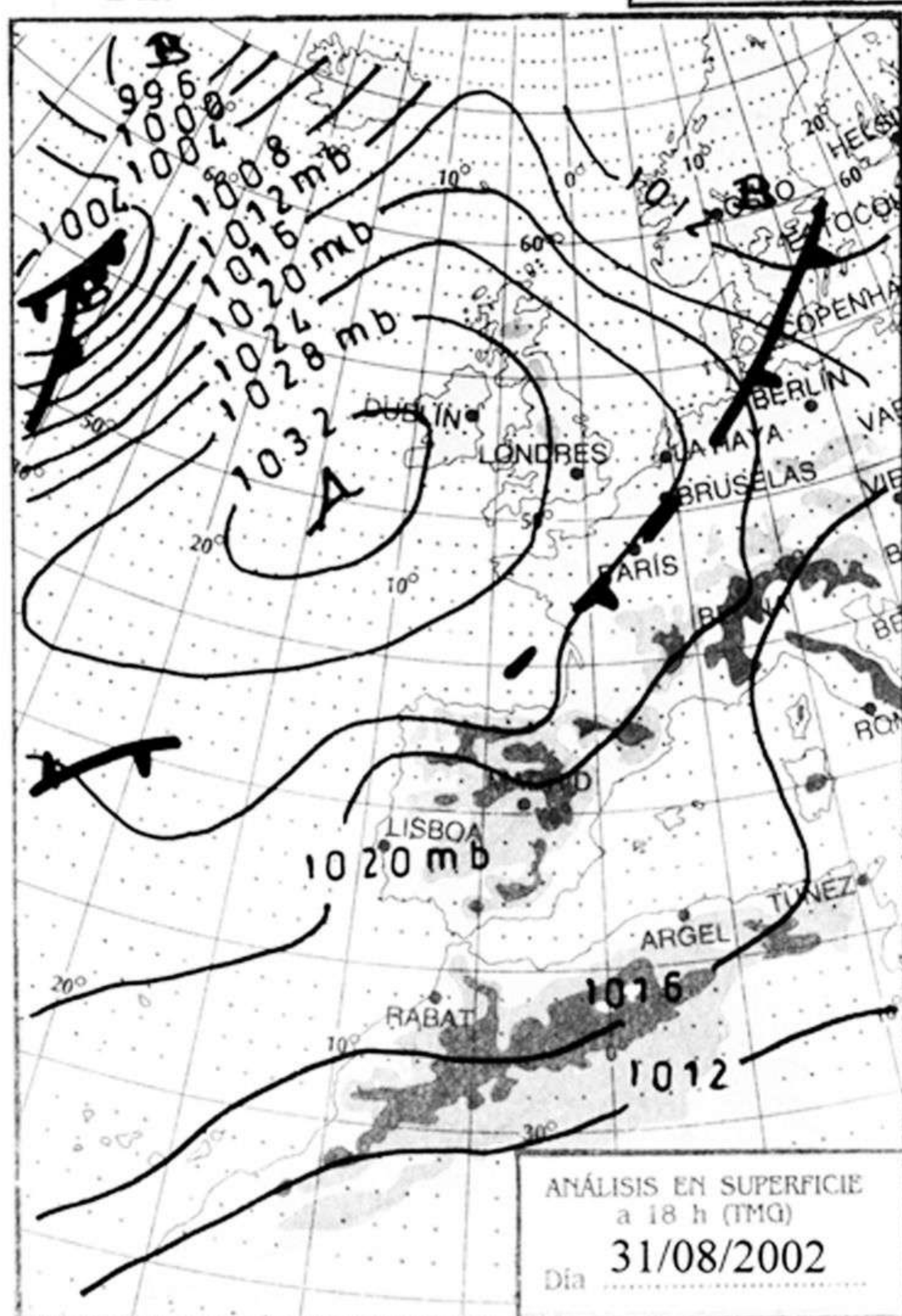
nudos
110
100
90
80
70
60
50
40
30
20
10



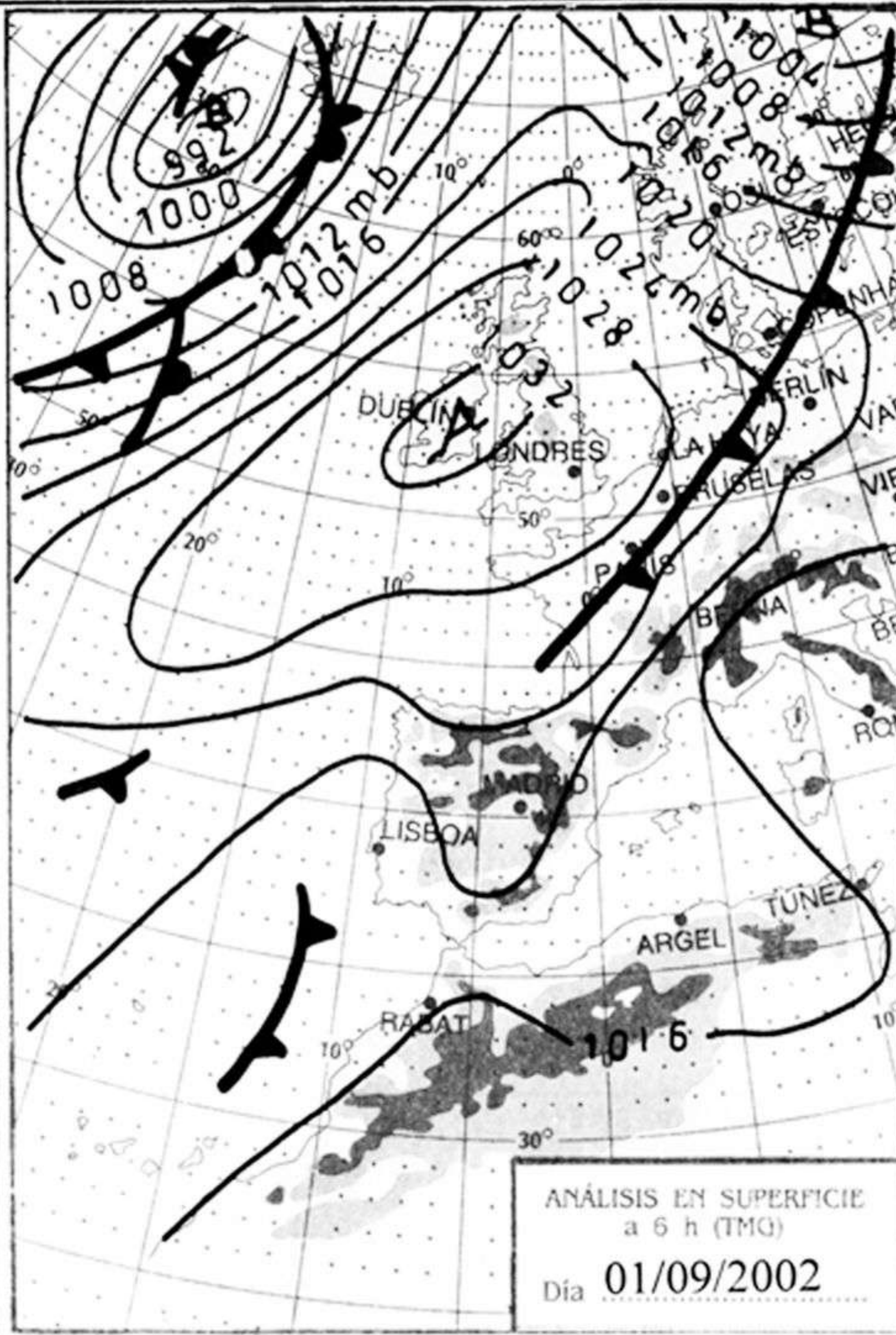


TOPOGRAFÍA DE LA SUPERFICIE DE 300 hPa a 12 h (TMG)
 Día 31/08/2002

Instituto Nacional de Meteorología
 Escala 1:40 000 000
 Proyección Estereográfica Polar



ANÁLISIS EN SUPERFICIE a 18 h (TMG)
 Día 31/08/2002



ANÁLISIS EN SUPERFICIE a 6 h (TMG)
 Día 01/09/2002