

Boletín Meteorológico



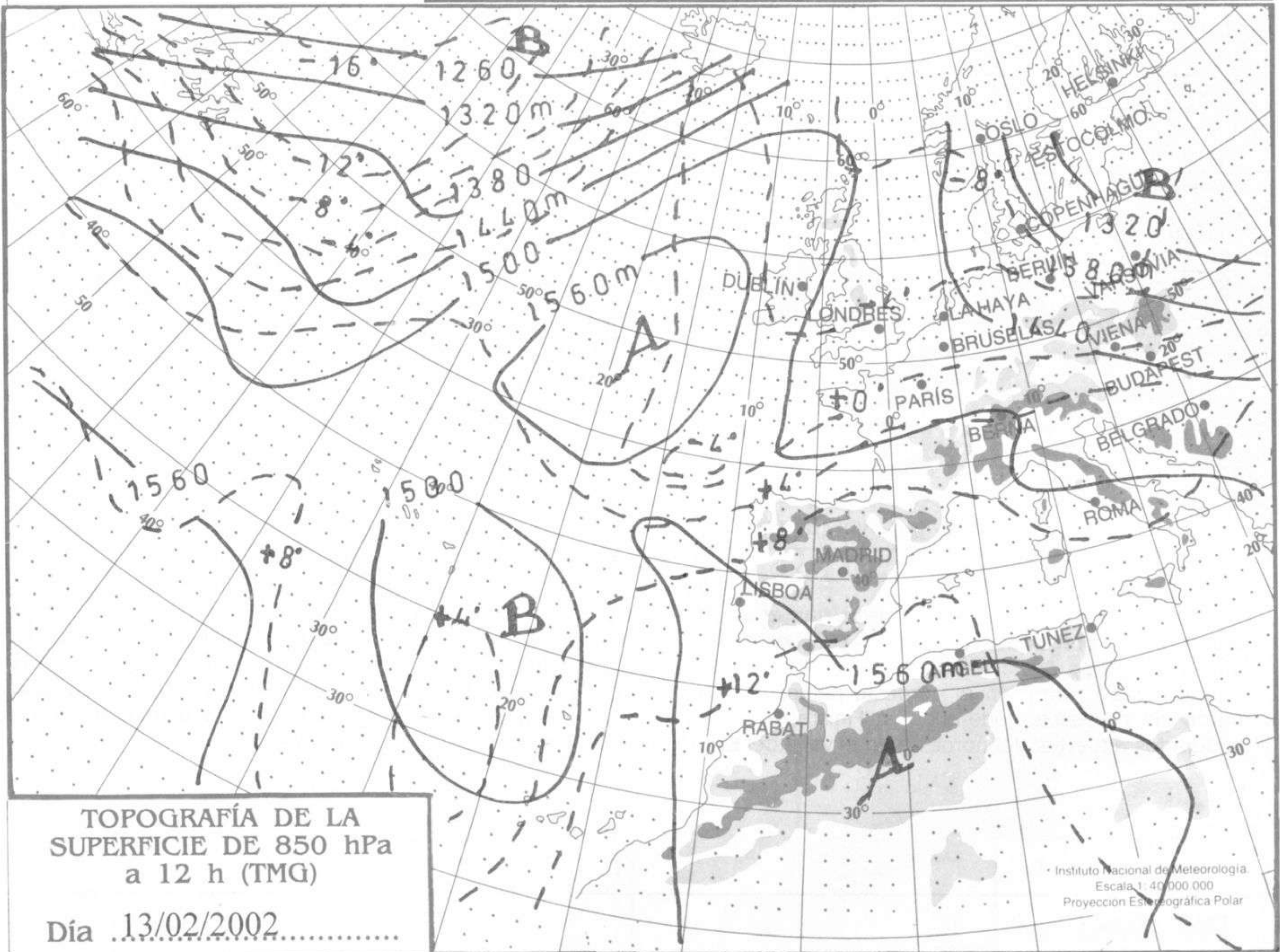
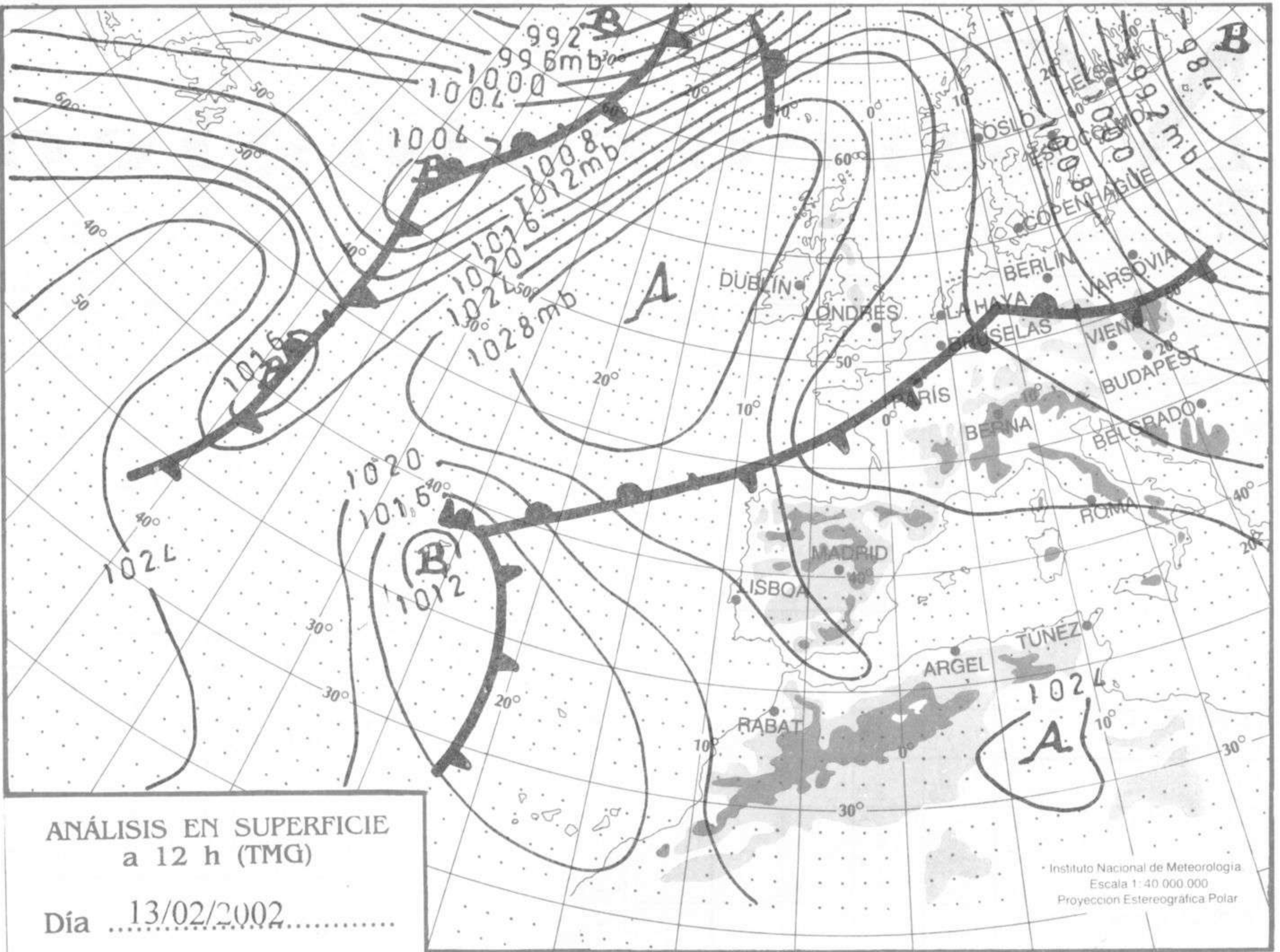
Ministerio de Medio Ambiente
Instituto Nacional de Meteorología

Número 45. Jueves 14 de febrero de 2002

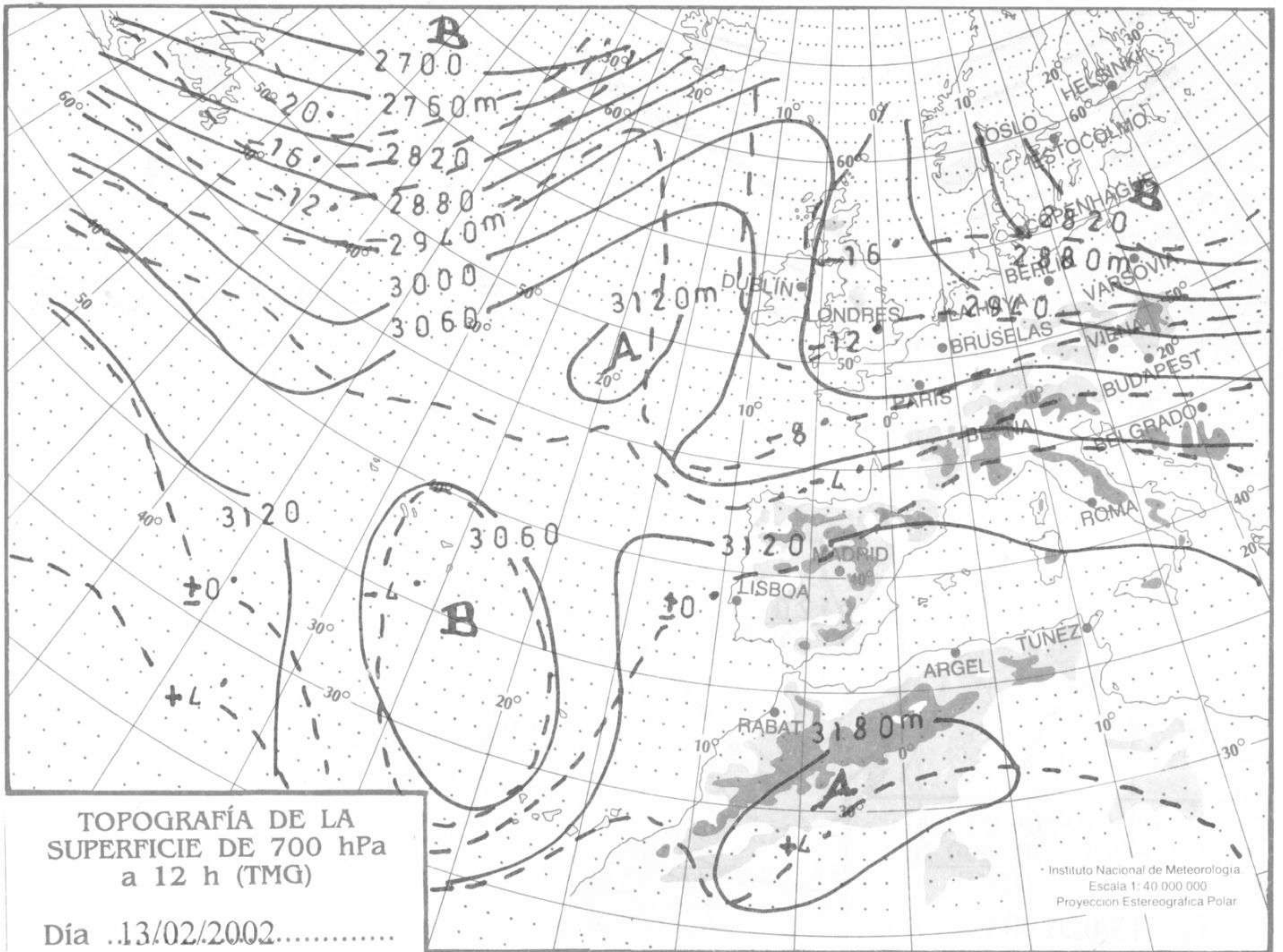
ESTACIONES	TEMPERATURA °C		PRECIPITACION l/m2		HORAS DE SOL (3)	ESTACIONES	TEMPERATURA °C		PRECIPITACION l/m2		HORAS DE SOL (3)
	MÁX (1)	MÍN (2)	DÍA (1)	NOCHE (2)			MÁX (1)	MÍN (2)	DÍA (1)	NOCHE (2)	
C.A. DE GALICIA						JAÉN	14,8	8,8			-
A CORUÑA	15,1	8,8	2		0,7	MÁLAGA	17,4	8,4			9,4
SANTIAGO DE COMPOSTELA	15,4	2,9	2		2,1	SEVILLA	22,9	7,9			9,6
LUGO	12,8	0,4	0,5	0,5	-	CIUDAD A. DE CEUTA					
OURENSE	19,0	3,8	0,2		4,0	CEUTA	16,9	10,8			10,6
PONTEVEDRA	16,9	6,1			4,8	CIUDAD A. DE MELILLA					
C.A. PRINCIPADO DE ASTURIAS						MELILLA	17,1	9,5			5,9
OVIEDO	14,5	-	7	-	-	C.A. DE EXTREMADURA					
C.A. DE CANTABRIA						BADAJOS	17,9	6,8			3,5
SANTANDER	15,0	9,4	3	5	6,0	MÉRIDA	20,5	4,4			-
C.A. DEL PAÍS VASCO						CÁCERES	17,8	6,9			5,9
BILBAO	16,9	6,9	ip	9	-	C.A. DE CASTILLA Y LEÓN					
SAN SEBASTIÁN	15,4	5,6		16	6,3	ÁVILA	18,4	2,4			9,0
VITORIA	18,0	3,8		6	8,4	BURGOS	16,6	1,4		1	8,4
C.A. DE LA RIOJA						LEÓN	14,4	0,9			7,6
LOGROÑO	17,9	5,4		0,6	8,6	PALENCIA	15,6	0,4			-
C. FORAL DE NAVARRA						SALAMANCA	19,4	2,1			8,2
PAMPLONA	17,5	2,9		3	7,9	SEGOVIA	18,1	1,8			9,5
C.A. DE ARAGÓN						SORIA	17,8	1,5		ip	9,9
HUESCA	16,8	5,8			-	VALLADOLID	17,6	1,5			8,3
TERUEL	21,9	1,1			8,8	ZAMORA	16,8	2,1			5,7
ZARAGOZA	18,1	7,9		0,1	8,3	C.A. DE CASTILLA-LA MANCHA					
C.A. DE CATALUÑA						ALBACETE	21,1	5,5			9,6
BARCELONA	13,4	6,9			7,8	CIUDAD REAL	20,4	4,8			6,9
GIRONA	19,8	0,1			8,8	CUENCA	19,6	2,1			8,7
LLEIDA	17,1	3,4		0,2	-	GUADALAJARA	18,6	1,1			9,6
TARRAGONA	15,9	9,1			-	TOLEDO	-	6,4			5,7
C.A. DE LES ILLES BALEARS						C. DE MADRID					
PALMA DE MALLORCA	12,8	8,9			0,0	MADRID	17,0	3,5			10,1
IBIZA	14,9	10,9			5,8	C.A. DE CANARIAS					
MAHÓN	15,1	10,9			6,7	LAS PALMAS DE GRAN CANARIA	26,1	13,4			7,2
C.A. VALENCIANA						FUERTEVENTURA	26,9	13,4			8,1
ALICANTE	15,6	5,8			5,1	LANZAROTE	24,6	13,6			7,9
CASTELLÓN	17,5	9,8			9,1	SANTA CRUZ DE TENERIFE	23,4	15,8			8,5
VALENCIA	20,4	7,1			9,3	EL HIERRO	20,0	14,9	1		5,8
C.A. DE LA REGIÓN DE MURCIA						LA PALMA	23,1	17,0	ip	0,2	7,3
MURCIA	18,8	5,1			6,7	NOTA:					
C.A. DE ANDALUCÍA						(1) Las máximas y precipitaciones del día son de 06 a 18 (hora TMG) de ayer.					
ALMERÍA	14,8	10,8			0,9	(2) Las mínimas y precipitaciones de la noche son de 18 de ayer a 06 (hora TMG) de hoy.					
CÁDIZ	20,9	11,8			-	(3) Las horas de sol son de ayer.					
CÓRDOBA	22,5	4,8			9,1	Las unidades utilizadas son: °C para la temperatura y litros por metro cuadrado para la precipitación					
GRANADA	22,4	1,4			9,2	Precipitación: Sin dato es cero. "ip": inapreciable. "-": Información no disponible					
HUELVA	21,2	6,8			9,2	Temperaturas y horas de sol: "-": Información no disponible					

INFORMACIÓN GENERAL A LAS 06 (hora TMG)

Durante las últimas 24 horas los cielos han estado nubosos o muy nubosos en el tercio norte peninsular, Baleares y Canarias, con precipitaciones débiles en Galicia, Asturias, Cantabria, País Vasco, norte de Castilla y León, valle del Ebro y Navarra; destacan 29 l/m2 en Llanes (Cantabria). Ha habido nieblas o brumas en toda España. Las temperaturas bajaron en el noroeste peninsular y permanecieron estacionarias en el resto de España. Los vientos fueron del noreste moderados en Finisterre, del suroeste moderados a fuertes en Canarias y a últimas horas de moderados a fuertes del noroeste en el valle del Ebro, norte de Cataluña, Baleares y País Vasco.



hPa



hPa

