

BOLETÍN Meteorológico



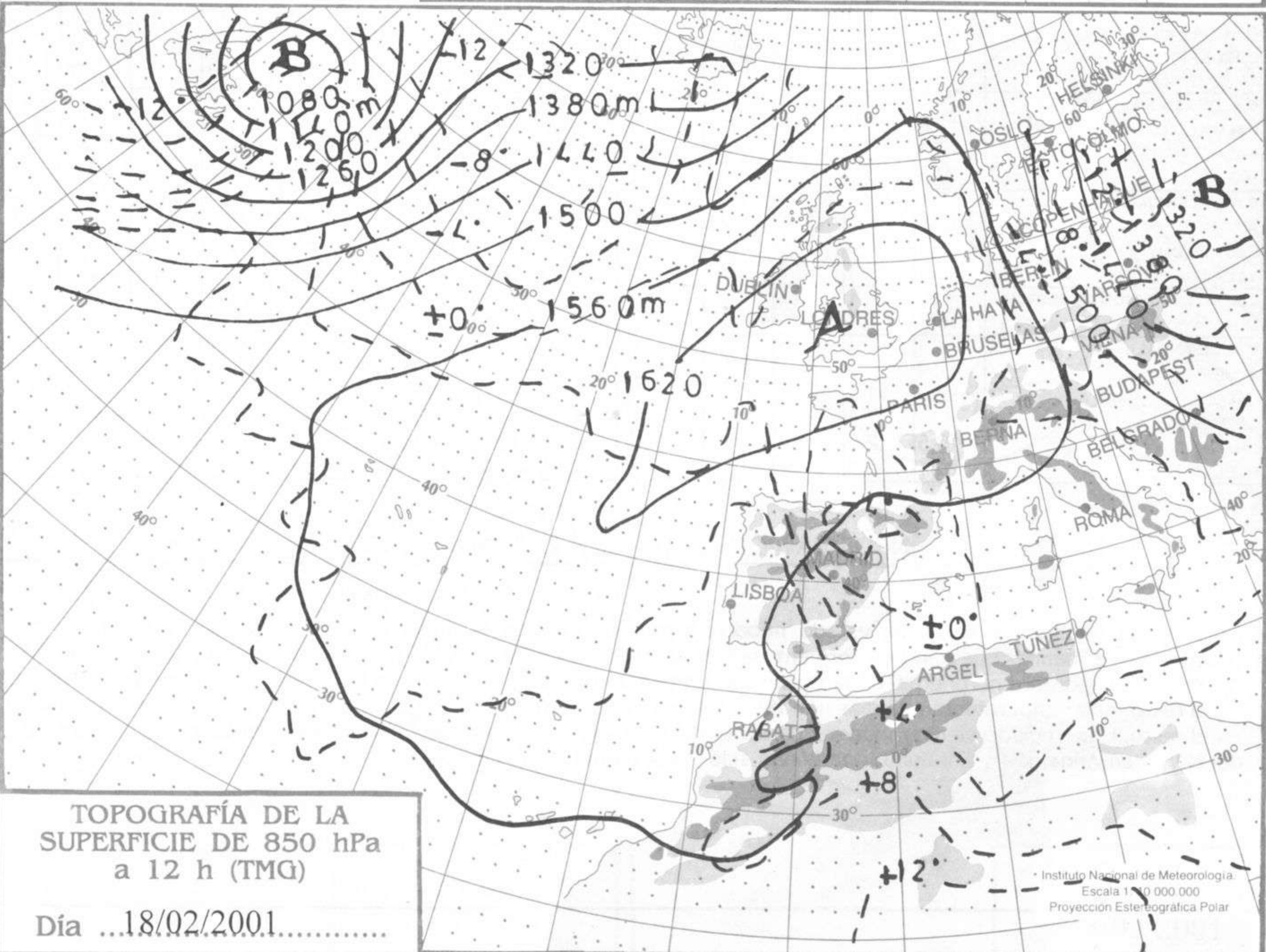
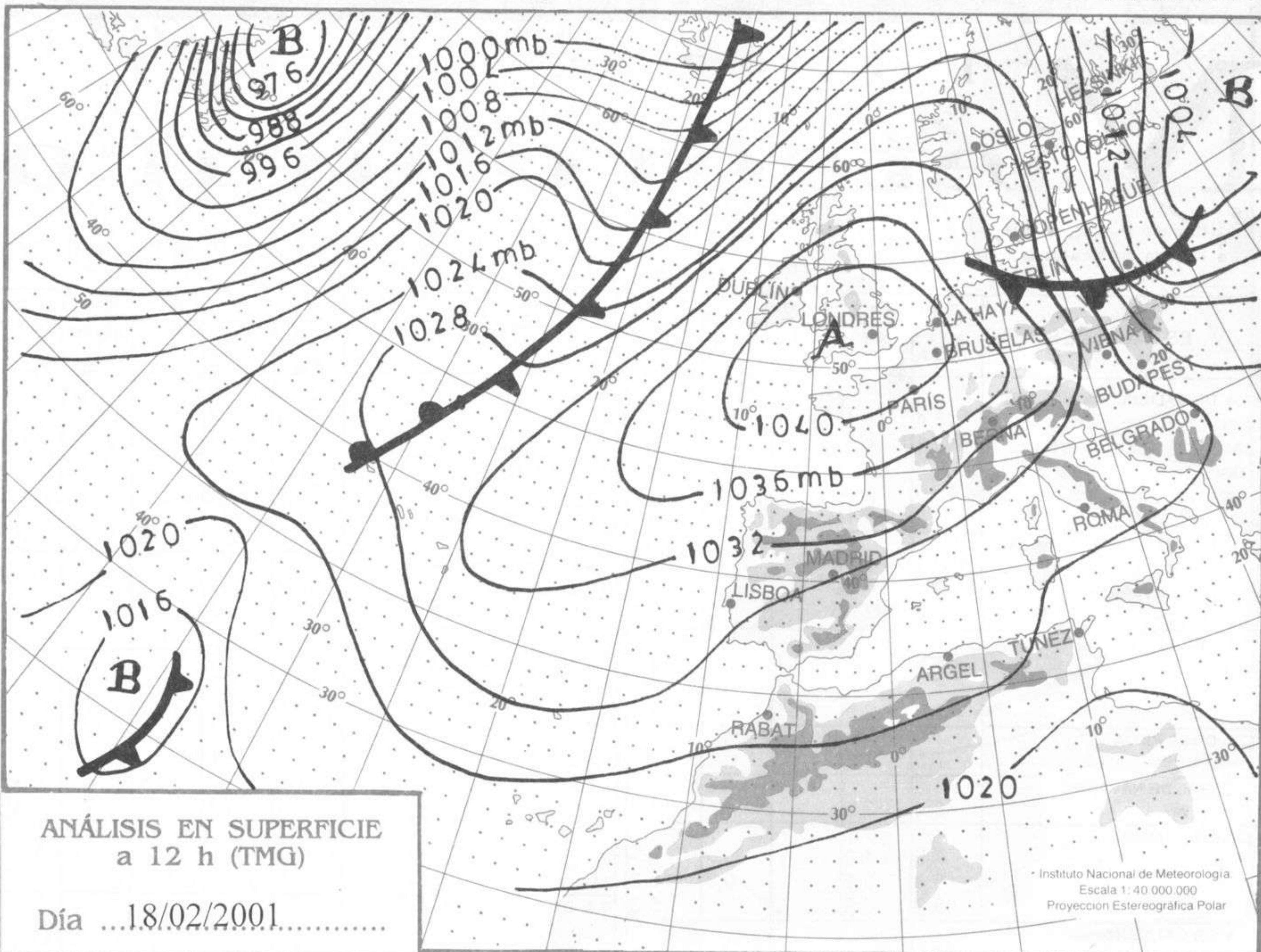
Ministerio de Medio Ambiente
Instituto Nacional de Meteorología

Número 50. Lunes 19 de febrero de 2001

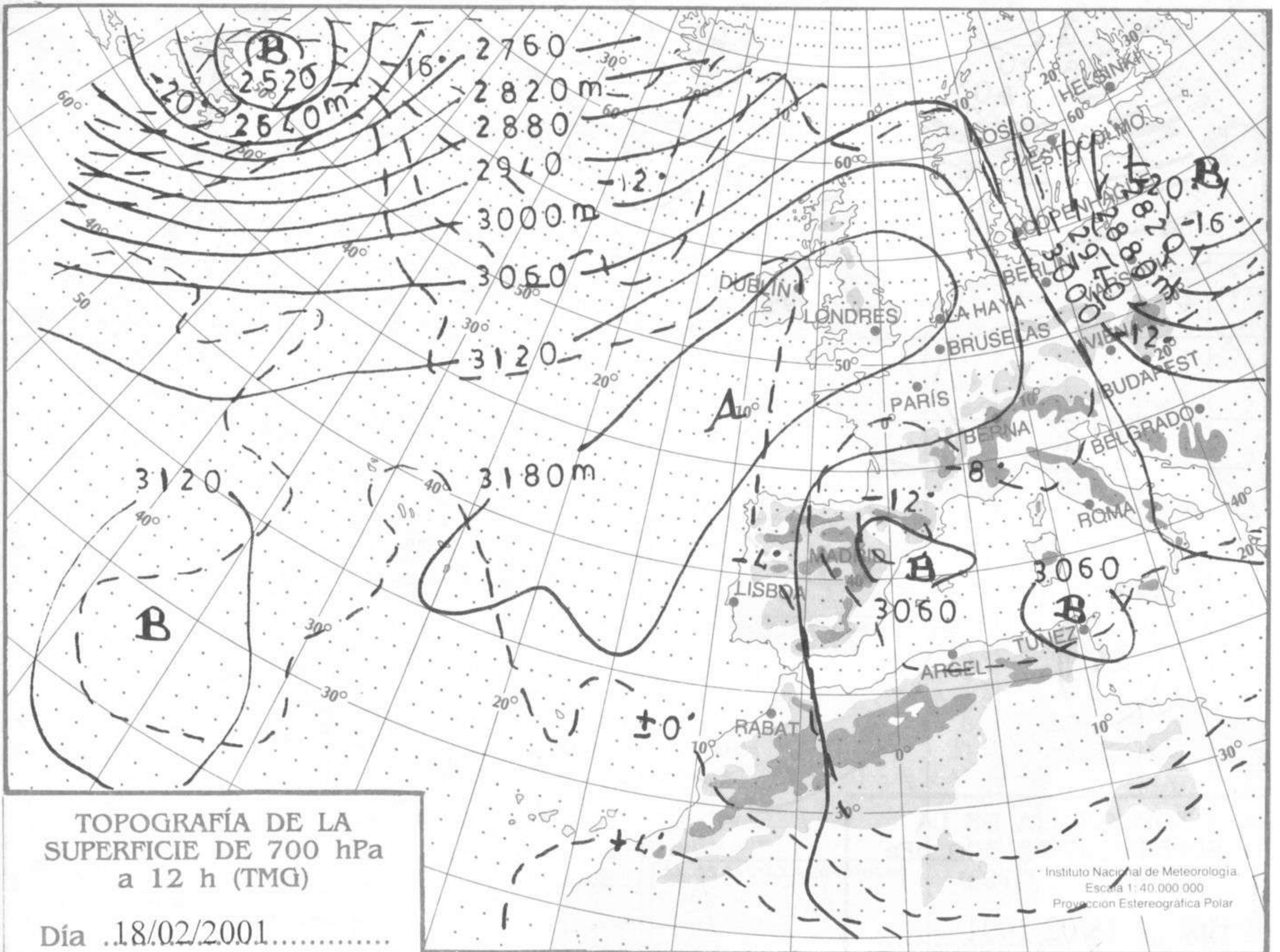
ESTACIONES	TEMPERATURA °C		PRECIPITACIÓN l/m2		HORAS DE SOL (3)	ESTACIONES	TEMPERATURA °C		PRECIPITACIÓN l/m2		HORAS DE SOL (3)
	MÁX (1)	MÍN (2)	DÍA (1)	NOCHE (2)			MÁX (1)	MÍN (2)	DÍA (1)	NOCHE (2)	
C.A. DE GALICIA						JAÉN	14,4	7,1			-
A CORUÑA	13,4	9,4			9,9	MÁLAGA	21,1	11,4		3	9,6
SANTIAGO DE COMPOSTELA	13,1	4,9			8,4	SEVILLA	20,1	8,5			10,4
LUGO	8,6	3,4			9,4	CIUDAD A. DE CEUTA					
OURENSE	15,9	-			-	CEUTA	18,9	11,5			9,0
PONTEVEDRA	16,4	5,1			9,6	CIUDAD A. DE MELILLA					
C.A. PRINCIPADO DE ASTURIAS						MELILLA	17,9	12,1			10,0
OVIEDO	10,1	3,8			4,7	C.A. DE EXTREMADURA					
C.A. DE CANTABRIA						BADAJOS	18,4	4,5			10,0
SANTANDER	9,8	7,0			0,8	MÉRIDA	-	6,9	-		-
C.A. DEL PAÍS VASCO						CÁCERES	15,4	3,5			9,8
BILBAO	8,5	3,4	0,1		0,0	C.A. DE CASTILLA Y LEÓN					
SAN SEBASTIÁN	5,1	4,6	2		1,4	ÁVILA	4,1	-3,5		0,1	4,2
VITORIA	5,0	-2,9			1,1	BURGOS	3,9	-2,2	0,2		0,4
C.A. DE LA RIOJA						LEÓN	8,5	-2,9			9,3
LOGROÑO	7,5	-1,1			2,8	PALENCIA	5,4	-2,5			-
C. FORAL DE NAVARRA						SALAMANCA	7,8	-2,2			7,1
PAMPLONA	5,4	-2,9			3,8	SEGOVIA	3,4	-1,1			0,8
C.A. DE ARAGÓN						SORIA	3,8	-1,9			5,2
HUESCA	7,9	-1,0			-	VALLADOLID	7,1	-1,1			6,5
TERUEL	5,4	-3,1		0,3	3,3	ZAMORA	8,5	-0,5			7,4
ZARAGOZA	8,9	0,9			5,3	C.A. DE CASTILLA-LA MANCHA					
C.A. DE CATALUÑA						ALBACETE	9,4	3,4		3	7,0
BARCELONA	11,5	6,4			5,1	CIUDAD REAL	12,1	1,5			9,1
GIRONA	12,4	2,1	0,4		5,5	CUENCA	8,8	0,6	0,6	0,5	6,5
LLEIDA	12,1	0,5			6,8	GUADALAJARA	-	1,1	-		-
TARRAGONA	-	-	-	-	-	TOLEDO	12,4	1,1		4	9,9
C.A. DE LES ILLES BALEARS						C. DE MADRID					
PALMA DE MALLORCA	12,8	6,4	0,6	0,3	4,2	MADRID	11,0	0,9			6,7
IBIZA	12,1	7,6	48	0,6	-	C.A. DE CANARIAS					
MAHÓN	12,1	8,4		2	5,2	LAS PALMAS DE GRAN CANARIA	21,5	16,5			9,4
C.A. VALENCIANA						FUERTEVENTURA	20,4	15,9			7,3
ALICANTE	14,9	8,8		24	1,2	LANZAROTE	21,0	14,2			8,4
CASTELLÓN	11,1	4,9	0,8	0,3	-	SANTA CRUZ DE TENERIFE	21,1	16,9			9,0
VALENCIA	11,1	6,9	0,3	3	0,2	EL HIERRO	20,6	16,9			-
C.A. DE LA REGIÓN DE MURCIA						LA PALMA	21,9	16,9			7,8
MURCIA	16,4	7,6		9	7,6	NOTA:					
C.A. DE ANDALUCÍA						(1) Las máximas y precipitaciones del día son de 06 a 18 (hora TMG) de ayer.					
ALMERÍA	17,4	10,5			8,9	(2) Las mínimas y precipitaciones de la noche son de 18 de ayer a 06 (hora TMG) de hoy.					
CÁDIZ	17,9	11,8			-	(3) Las horas de sol son de ayer.					
CÓRDOBA	-	7,1		2	10,1	Las unidades utilizadas son: °C para la temperatura y litros por metro cuadrado para la precipitación					
GRANADA	16,5	2,5			7,7	Precipitación: Sin dato es cero. "ip": Inapreciable. "-": Información no disponible					
HUELVA	20,1	5,1			9,8	Temperaturas y horas de sol: "-": Información no disponible					

INFORMACIÓN GENERAL A LAS 06 (hora TMG)

Durante las últimas 24 horas ha estado nuboso o muy nuboso en la mitad oriental peninsular y Baleares, con precipitaciones débiles que han sido tormentosas en el sureste y Andalucía y de nieve en la meseta. Ha mejorado esta noche en el cuadrante nororiental de la península. Ha habido intervalos nubosos en Canarias y ha estado poco nuboso en el resto. Las temperaturas mínimas han descendido moderadamente en el País Vasco y Navarra, y no han variado en el resto. Han soplado vientos moderados del E al NE en toda España excepto en el valle del Ebro, donde han sido del NW, y en Andalucía y Cataluña, donde han sido flojos de dirección variable.



hPa



hPa

