

# BOLETÍN Meteorológico



Ministerio de Medio Ambiente  
Instituto Nacional de Meteorología

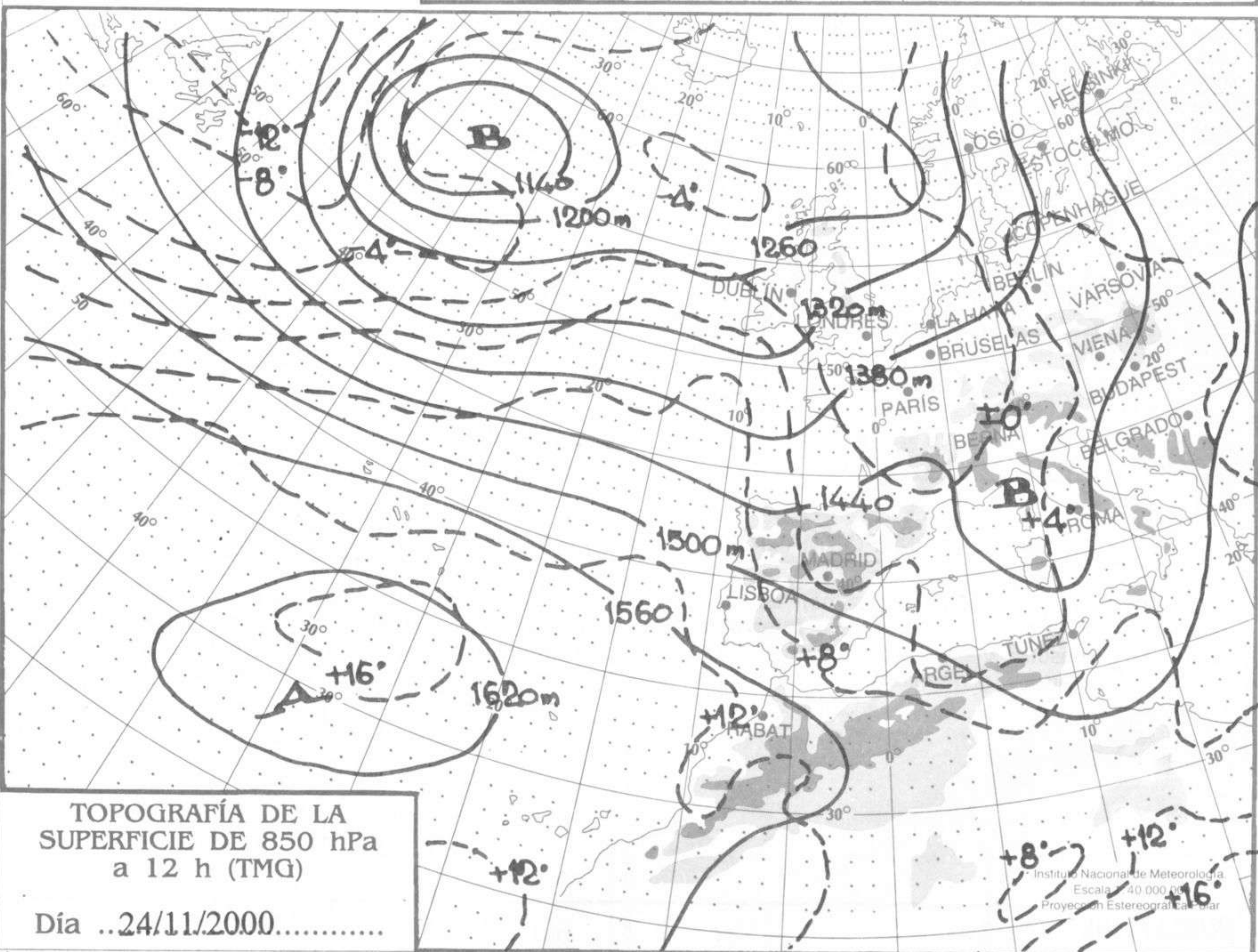
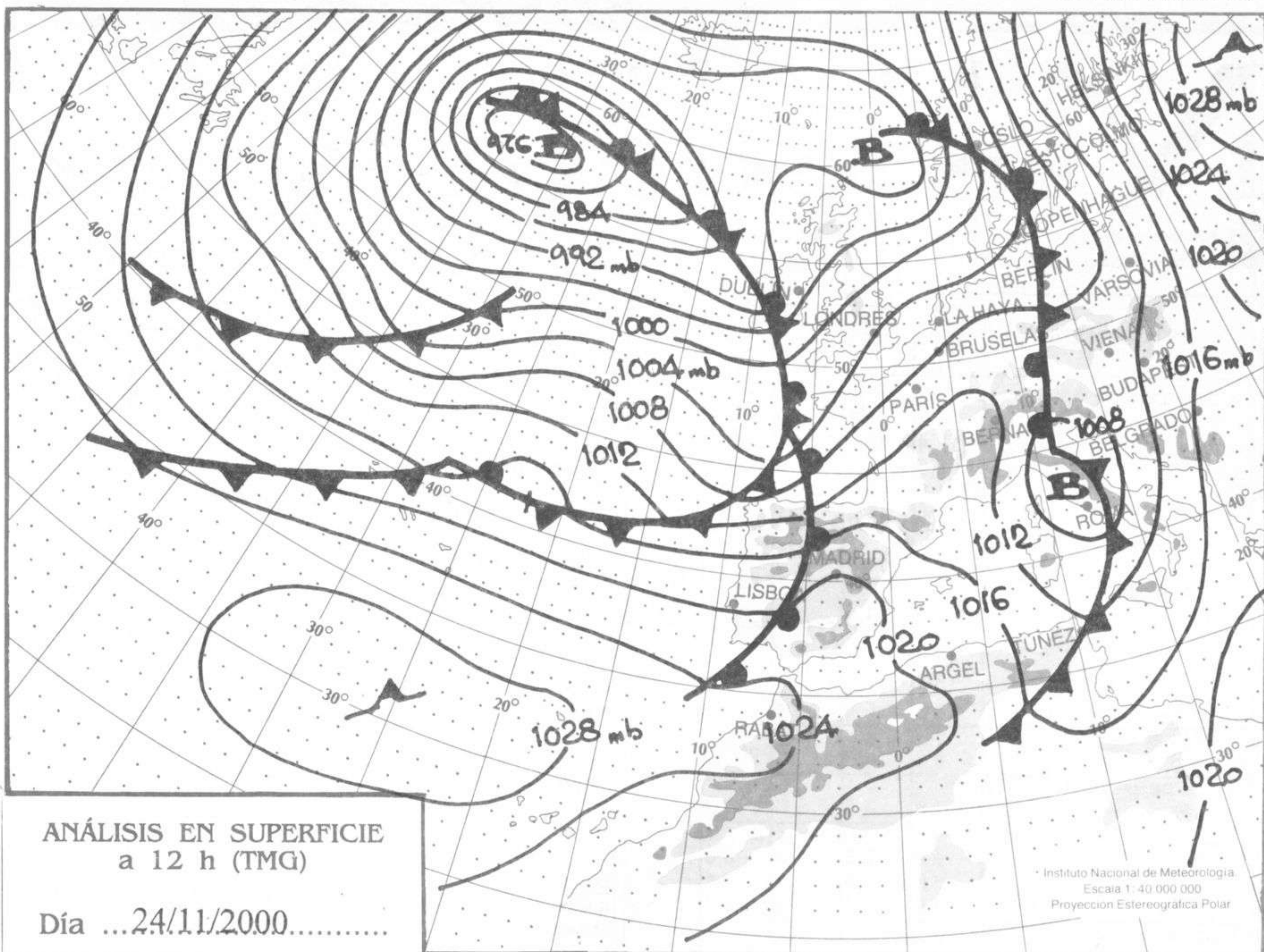
Número 330. Sábado 25 de noviembre de 2000

ESTACIONES	TEMPERATURA °C		PRECIPITACIÓN l/m2		HORAS DE SOL (3)	ESTACIONES	TEMPERATURA °C		PRECIPITACIÓN l/m2		HORAS DE SOL (3)
	MÁX (1)	MÍN (2)	DÍA (1)	NOCHE (2)			MÁX (1)	MÍN (2)	DÍA (1)	NOCHE (2)	
<b>C.A. DE GALICIA</b>						JAÉN	9,9	7,4	0,4	5	-
A CORUÑA	16,5	9,1	3	5	0,0	MÁLAGA	19,5	13,4			2,4
SANTIAGO DE COMPOSTELA	13,4	12,4	7	3	0,0	SEVILLA	15,4	12,7	0,6	0,8	1,4
LUGO	9,5	9,1	6	3	0,0	<b>CIUDAD A. DE CEUTA</b>					
OURENSE	11,5	10,9	12		0,0	CEUTA	18,4	16,9		1	-
PONTEVEDRA	13,9	14,4	31	9	0,0	<b>CIUDAD A. DE MELILLA</b>					
<b>C.A. PRINCIPADO DE ASTURIAS</b>						MELILLA	18,4	15,8			5,3
OVIEDO	13,1	11,4	5		0,0	<b>C.A. DE EXTREMADURA</b>					
<b>C.A. DE CANTABRIA</b>						BADAJOS	14,1	8,4	4	0,1	0,0
SANTANDER	12,1	11,4	1		0,0	MÉRIDA	11,5	11,6	5	2	-
<b>C.A. DEL PAÍS VASCO</b>						CÁCERES	10,5	9,8	6	0,8	0,0
BILBAO	10,4	9,5	-	-	-	<b>C.A. DE CASTILLA Y LEÓN</b>					
SAN SEBASTIÁN	10,1	7,4	2	1	1,5	ÁVILA	10,5	9,1	7	0,9	0,0
VITORIA	6,6	5,4	4	1	0,2	BURGOS	3,5	3,5	4		0,0
<b>C.A. DE LA RIOJA</b>						LEÓN	2,8	2,1	6		0,0
LOGROÑO	8,5	3,5	7	2	0,0	PALENCIA	-	5,1	-		-
<b>C. FORAL DE NAVARRA</b>						SALAMANCA	10,1	11,1	2	0,2	0,0
PAMPLONA	7,8	4,8	4	2	1,7	SEGOVIA	6,8	8,8	10	6	0,0
<b>C.A. DE ARAGÓN</b>						SORIA	3,8	0,9	3		0,0
HUESCA	7,9	2,8	1	0,8	-	VALLADOLID	6,8	6,5	6	0,3	0,0
TERUEL	6,6	2,9	2	0,1	-	ZAMORA	8,9	10,1	11	0,4	0,0
ZARAGOZA	10,9	4,4	4	0,3	3,2	<b>C.A. DE CASTILLA-LA MANCHA</b>					
<b>C.A. DE CATALUÑA</b>						ALBACETE	9,9	5,8	1	0,6	1,2
BARCELONA	13,4	6,8			6,5	CIUDAD REAL	10,4	6,9	2	0,2	-
GIRONA	14,5	2,4			6,2	CUENCA	6,5	2,9	3	1	0,3
LLEIDA	13,1	2,9			4,7	GUADALAJARA	7,1	-	7	-	-
TARRAGONA	-	8,9			-	TOLEDO	8,9	7,5	3	2	0,1
<b>C.A. DE LES ILLES BALEARS</b>						<b>C. DE MADRID</b>					
PALMA DE MALLORCA	15,8	11,8			7,0	MADRID	7,2	5,4	9	0,6	0,1
IBIZA	18,1	10,8		0,2	-	<b>C.A. DE CANARIAS</b>					
MAHÓN	16,1	10,4	0,2		6,5	LAS PALMAS DE GRAN CANARIA	25,9	19,1			8,2
<b>C.A. VALENCIANA</b>						FUERTEVENTURA	23,4	18,1			8,4
ALICANTE	16,8	11,4	0,1	1	5,0	LANZAROTE	24,1	18,4			9,7
CASTELLÓN	17,2	7,5	0,6		4,8	SANTA CRUZ DE TENERIFE	25,5	20,0			9,4
VALENCIA	17,4	8,1	0,3	0,5	4,1	EL HIERRO	22,5	19,8			-
<b>C.A. DE LA REGIÓN DE MURCIA</b>						LA PALMA	23,5	20,8			6,8
MURCIA	15,1	8,1			3,2	<b>NOTA:</b>					
<b>C.A. DE ANDALUCÍA</b>						(1) Las máximas y precipitaciones del día son de 06 a 18 (hora TMG) de ayer.					
ALMERÍA	17,8	12,9			2,1	(2) Las mínimas y precipitaciones de la noche son de 18 de ayer a 06 (hora TMG) de hoy.					
CÁDIZ	16,9	16,8			-	(3) Las horas de sol son de ayer.					
CÓRDOBA	11,6	10,6	1	5	0,8	Las unidades utilizadas son: °C para la temperatura y litros por metro cuadrado para la precipitación					
GRANADA	10,5	8,4	0,2	6	1,2	Precipitación: Sin dato es cero. "ip": Inapreciable. "-": Información no disponible					
HUELVA	-	14,8	-	1	1,0	Temperaturas y horas de sol: "-": Información no disponible					

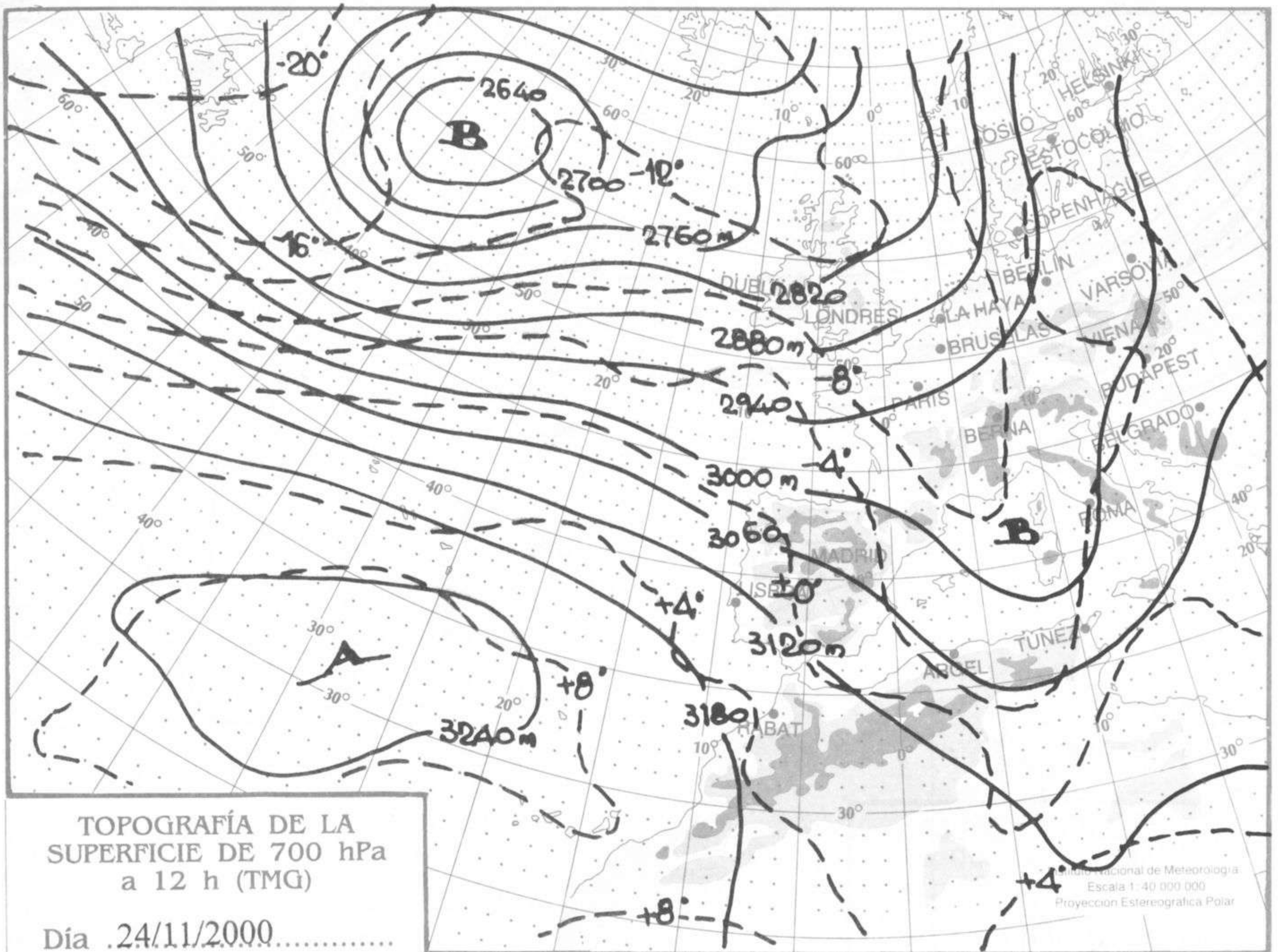
## INFORMACIÓN GENERAL A LAS 06 (hora TMG)

En las últimas 24 horas los cielos han estado muy nubosos o cubiertos en toda la Península y Baleares con precipitaciones débiles generalizadas. Intervalos nubosos en Canarias. Brumas y bancos de niebla en la mitad occidental peninsular. Viento moderado del W en Galicia, costa este de Andalucía y del NW en cotas altas del Sistema Central. Moderado y generalizado ascenso de las temperaturas en la Península y sin cambios significativos en Baleares.

© Ministerio de Medio Ambiente. Prohibida su reproducción total o parcial por cualquier medio sin autorización expresa por escrito. Instituto Nacional de Meteorología. Camino de las Moreras, s/n. Ciudad Universitaria. 28040. NIP0: 310-00-007-2



hPa



hPa

