

# BOLETÍN Meteorológico

Ministerio de Medio Ambiente  
Instituto Nacional de Meteorología

Número 64. Viernes 5 de marzo de 1999

ESTACIONES	TEMPERATURA °C		PRECIPITACIÓN l/m2		HORAS
	MÁX	MÍN	DÍA	NOCHE	DE SOL
	(1)	(2)	(1)	(2)	(3)
C.A. GALICIA					
A CORUÑA	11,5	7,8	0,9	1	3,9
SANTIAGO DE COMPOSTELA	10,4	2,5	3	4	5,0
LUGO	7,5	1,6	7	11	2,2
ORENSE	11,1	3,5	2	0,9	4,0
PONTEVEDRA	10,4	4,6	3	4	4,6
C.A. PRINCIPADO DE ASTURIAS					
OVIEDO	6,8	1,8	6	11	1,0
C.A. CANTABRIA					
SANTANDER	9,8	5,6	6	20	1,4
C.A. PAÍS VASCO					
BILBAO	11,4	4,8	2	7	1,5
SAN SEBASTIÁN	10,1	3,5	4	8	3,3
VITORIA	8,8	2,2	0,1		3,2
LA RIOJA					
LOGROÑO	11,5	3,9			7,1
C. FORAL DE NAVARRA					
PAMPLONA	9,5	2,8		0,3	4,4
C.A. DE ARAGÓN					
HUESCA	9,8	1,6			-
TERUEL	9,4	0,6			7,5
ZARAGOZA	13,5	5,6			8,9
C.A. DE CATALUÑA					
BARCELONA	14,1	8,6			-
GIRONA	11,5	3,6			1,3
LLEIDA	14,1	3,6			9,3
TARRAGONA	14,0	8,4			-
C.A. DE LAS ISLAS BALEARES					
PALMA DE MALLORCA	15,8	2,5		0,2	8,9
IBIZA	16,6	11,1			10,4
MAHÓN	14,1	7,5	0,3		8,1
C.A. VALENCIANA					
ALICANTE	17,1	7,1			7,9
CASTELLÓN	16,8	8,8			10,0
VALENCIA	16,5	9,5			10,6
C.A. DE LA REGIÓN DE MURCIA					
MURCIA	17,1	8,4			7,1
C.A. DE ANDALUCÍA					
ALMERÍA	18,8	9,4			8,6
CÁDIZ	15,5	11,1			-
CÓRDOBA	15,9	4,9			4,5
GRANADA	11,4	2,9	2		4,0
HUELVA	16,8	5,1			7,9

ESTACIONES	TEMPERATURA °C		PRECIPITACIÓN l/m2		HORAS
	MÁX	MÍN	DÍA	NOCHE	DE SOL
	(1)	(2)	(1)	(2)	(3)
JAÉN	9,2	4,2			-
MÁLAGA	17,1	9,4			8,4
SEVILLA	18,2	6,8			8,3
CIUDAD A. CEUTA					
CEUTA	14,5	10,9			4,5
CIUDAD A. MELILLA					
MELILLA	14,9	12,9	0,4	0,4	0,0
C.A. EXTREMADURA					
BADAJOS	14,5	4,5			9,5
MÉRIDA	14,0	3,6			-
CÁCERES	12,5	3,8			9,0
C.A. DE CASTILLA Y LEÓN					
ÁVILA	5,9	-1,1			6,4
BURGOS	7,4	-1,2			5,0
LEÓN	5,8	-0,5			7,8
PALENCIA	7,6	-2,1			-
SALAMANCA	8,4	0,1			6,8
SEGOVIA	5,9	-0,9	0,1		4,2
SORIA	6,4	-0,6			6,0
VALLADOLID	9,8	0,4			8,3
ZAMORA	9,4	1,9			8,7
C.A. DE CASTILLA-LA MANCHA					
ALBACETE	12,8	1,9	3		7,5
CIUDAD REAL	11,9	2,9			7,5
CUENCA	6,0	-0,1	0,4		1,4
GUADALAJARA	9,9	0,4			-
TOLEDO	11,8	2,6			8,7
C.A. DE MADRID					
MADRID	10,9	3,1			8,1
C.A. DE CANARIAS					
LAS PALMAS DE GRAN CANARIA	22,1	16,5			8,3
FUERTEVENTURA	20,5	14,2			4,8
LANZAROTE	20,5	13,9	0,1	0,1	3,3
SANTA CRUZ DE TENERIFE	20,5	15,4		0,1	0,6
HIERRO	19,9	16,0			8,4
LA PALMA	20,5	15,1		0,2	5,3

**NOTA:**

(1) Las máximas y precipitaciones del día son de 06 a 18 (hora TMG) de ayer.

(2) Las mínimas y precipitaciones de la noche son de 18 de ayer a 06 (hora TMG) de hoy.

(3) Las horas de sol son de ayer.

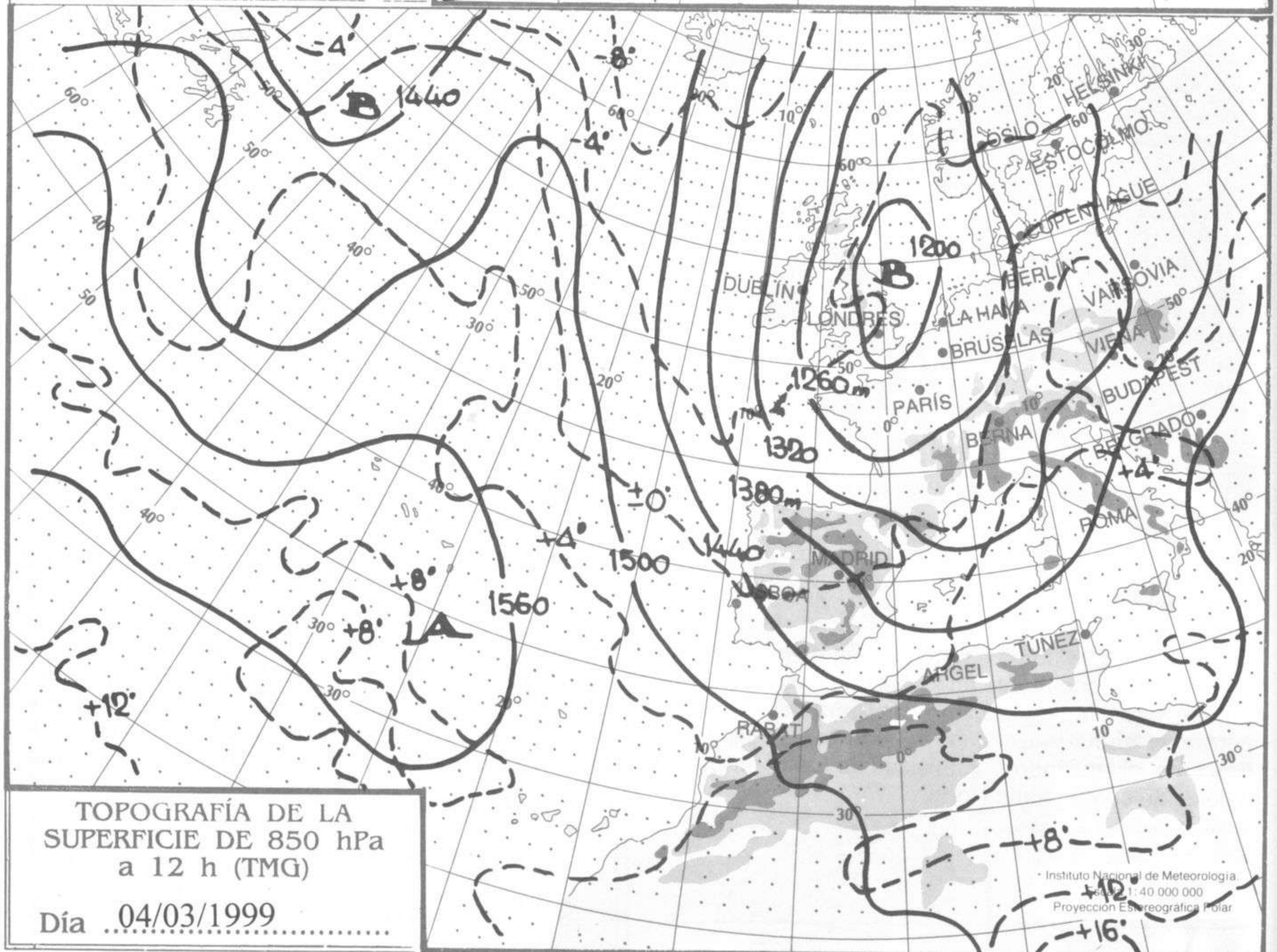
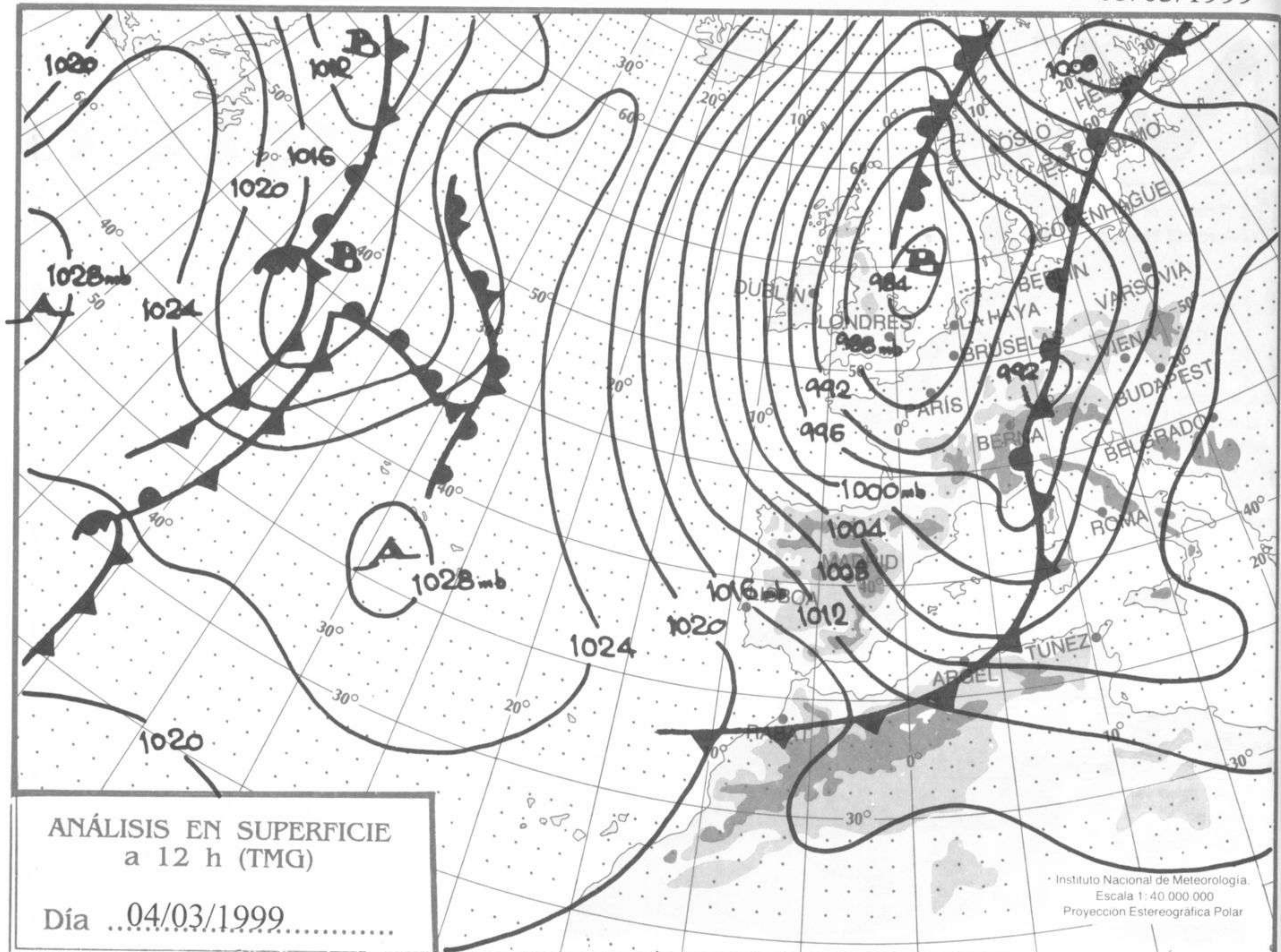
Las unidades utilizadas son: °C para la temperatura y litros por metro cuadrado para la precipitación

Precipitación: Sin dato es cero. "ip": inapreciable. "-": Información no disponible

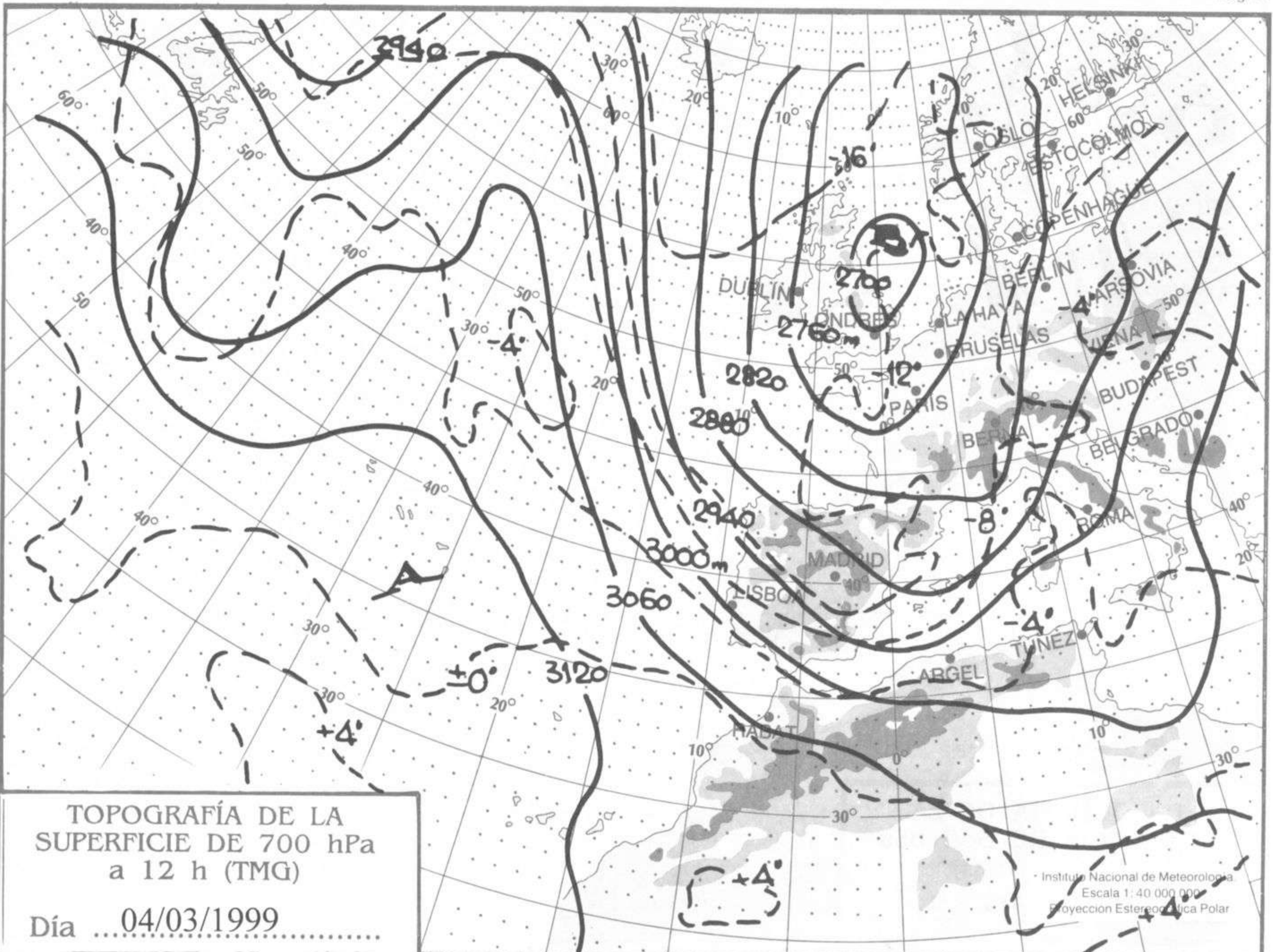
Temperaturas y horas de sol: "-": Información no disponible

**INFORMACIÓN GENERAL**

En las últimas 24 horas estuvo nuboso o muy nuboso en toda España. Hubo precipitaciones también en toda España, ocasionalmente en forma de nieve en el Centro y Norte peninsular. Destacan 32 l/m2 en Asturias (Cabo Peñas). Las temperaturas bajaron ligeramente en la mitad suroriental peninsular. Moderadamente en Baleares y permanecieron estacionarias en el resto. Los vientos fueron de poniente moderados en toda la Península y Baleares, alcanzando la intensidad de fuerte en Cantábrico y puntos del centro peninsular. En Canarias moderado a flojos de componente Norte.



hPa  
060  
050  
040  
030  
020  
010  
000  
990  
980  
970  
960  
950  
940



hPa  
1000  
900  
800  
700  
600  
500  
400  
300  
200  
100  
0

