

BOLETÍN Meteorológico



MINISTERIO DE MEDIO AMBIENTE

Número 2. Sábado 2 de enero de 1999

ESTACIONES	TEMPERATURA °C		PRECIPITACIÓN l/m2		HORAS
	MÁX	MÍN	DÍA	NOCHE	DE SOL
	(1)	(2)	(1)	(2)	(3)
C.A. GALICIA					
A CORUÑA	12,1	10,5		4	5,6
SANTIAGO DE COMPOSTELA	9,8	6,9		4	4,6
LUGO	5,8	5,5		ip	0,0
ORENSE	4,4	3,8		ip	0,0
PONTEVEDRA	11,1	8,6		1	3,1
C.A. PRINCIPADO DE ASTURIAS					
OVIEDO	10,5	7,4			6,3
C.A. CANTABRIA					
SANTANDER	10,9	10,1	0,4	0,1	2,3
C.A. PAÍS VASCO					
BILBAO	11,4	5,9			1,6
SAN SEBASTIÁN	9,4	6,8	9		1,3
VITORIA	7,5	2,4	0,3	0,1	0,2
LA RIOJA					
LOGROÑO	9,9	0,5			1,7
C. FORAL DE NAVARRA					
PAMPLONA	11,5	3,1			4,1
C.A. DE ARAGÓN					
HUESCA	11,9	4,1	0,5		-
TERUEL	6,1	2,8	3		0,4
ZARAGOZA	10,5	2,1	4		2,2
C.A. DE CATALUÑA					
BARCELONA	12,6	6,8	6		0,2
GIRONA	10,1	6,6	33	1	0,0
LLEIDA	12,4	1,6	2		2,1
TARRAGONA	-	-	-	-	-
C.A. DE LAS ISLAS BALEARES					
PALMA DE MALLORCA	16,1	2,5	0,7		1,8
IBIZA	12,9	7,8	8	0,1	0,0
MAHÓN	15,9	8,5		6	0,2
C.A. VALENCIANA					
ALICANTE	14,5	8,8			6,5
CASTELLÓN	12,1	8,4	6	0,8	0,4
VALENCIA	12,4	8,9	ip	0,7	0,2
C.A. DE LA REGIÓN DE MURCIA					
MURCIA	13,9	4,1			8,2
C.A. DE ANDALUCÍA					
ALMERÍA	13,5	6,5			3,6
CÁDIZ	14,4	7,1			-
CÓRDOBA	10,5	0,8			0,6
GRANADA	5,1	-1,6	0,1		0,0
HUELVA	14,4	3,5			8,4

ESTACIONES	TEMPERATURA °C		PRECIPITACIÓN l/m2		HORAS
	MÁX	MÍN	DÍA	NOCHE	DE SOL
	(1)	(2)	(1)	(2)	(3)
JAÉN	4,1	1,6	1		-
MÁLAGA	12,9	7,1			6,1
SEVILLA	14,1	3,4			6,8
CIUDAD A. CEUTA					
CEUTA	14,1	9,8			-
CIUDAD A. MELILLA					
MELILLA	13,9	10,8	2		5,2
C.A. EXTREMADURA					
BADAJOS	12,9	1,1			8,6
MÉRIDA	11,9	1,2			-
CÁCERES	9,8	5,5			7,7
C.A. DE CASTILLA Y LEÓN					
ÁVILA	0,4	-7,6			0,7
BURGOS	4,8	-0,5	0,7		0,2
LEÓN	5,1	-1,6			3,8
PALENCIA	-	-	-	-	-
SALAMANCA	2,8	-4,9			0,6
SEGOVIA	2,4	0,1			2,0
SORIA	6,4	0,9			4,0
VALLADOLID	4,9	-1,1			3,7
ZAMORA	6,8	1,5	ip		2,7
C.A. DE CASTILLA-LA MANCHA					
ALBACETE	7,5	3,6			4,0
CIUDAD REAL	6,6	1,1	0,2		1,4
CUENCA	7,1	-1,0	0,2		-
GUADALAJARA	-	-3,1			-
TOLEDO	10,6	1,5	ip		3,5
C.A. DE MADRID					
MADRID	9,8	0,4			4,3
C.A. DE CANARIAS					
LAS PALMAS DE GRAN CANARIA	24,2	18,4			8,3
FUERTEVENTURA	21,5	18,1			7,0
LANZAROTE	22,1	16,6			6,0
SANTA CRUZ DE TENERIFE	23,4	19,5			7,6
HIERRO	21,4	18,4	0,1		4,5
LA PALMA	22,4	19,0			5,2

NOTA:

- (1) Las máximas y precipitaciones del día son de 06 a 18 (hora TMG) de ayer.
 (2) Las mínimas y precipitaciones de la noche son de 18 de ayer a 06 (hora TMG) de hoy.
 (3) Las horas de sol son de ayer.

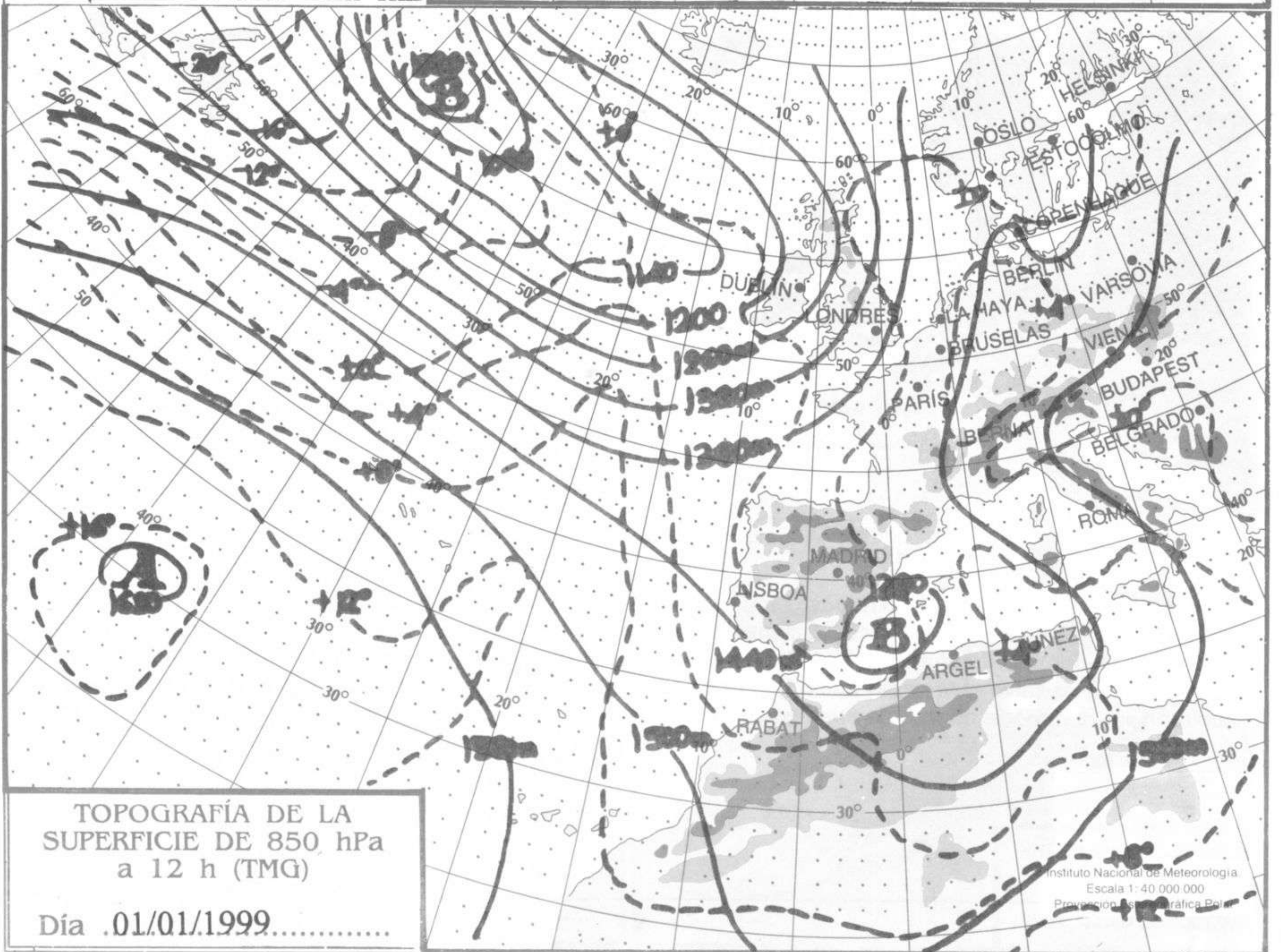
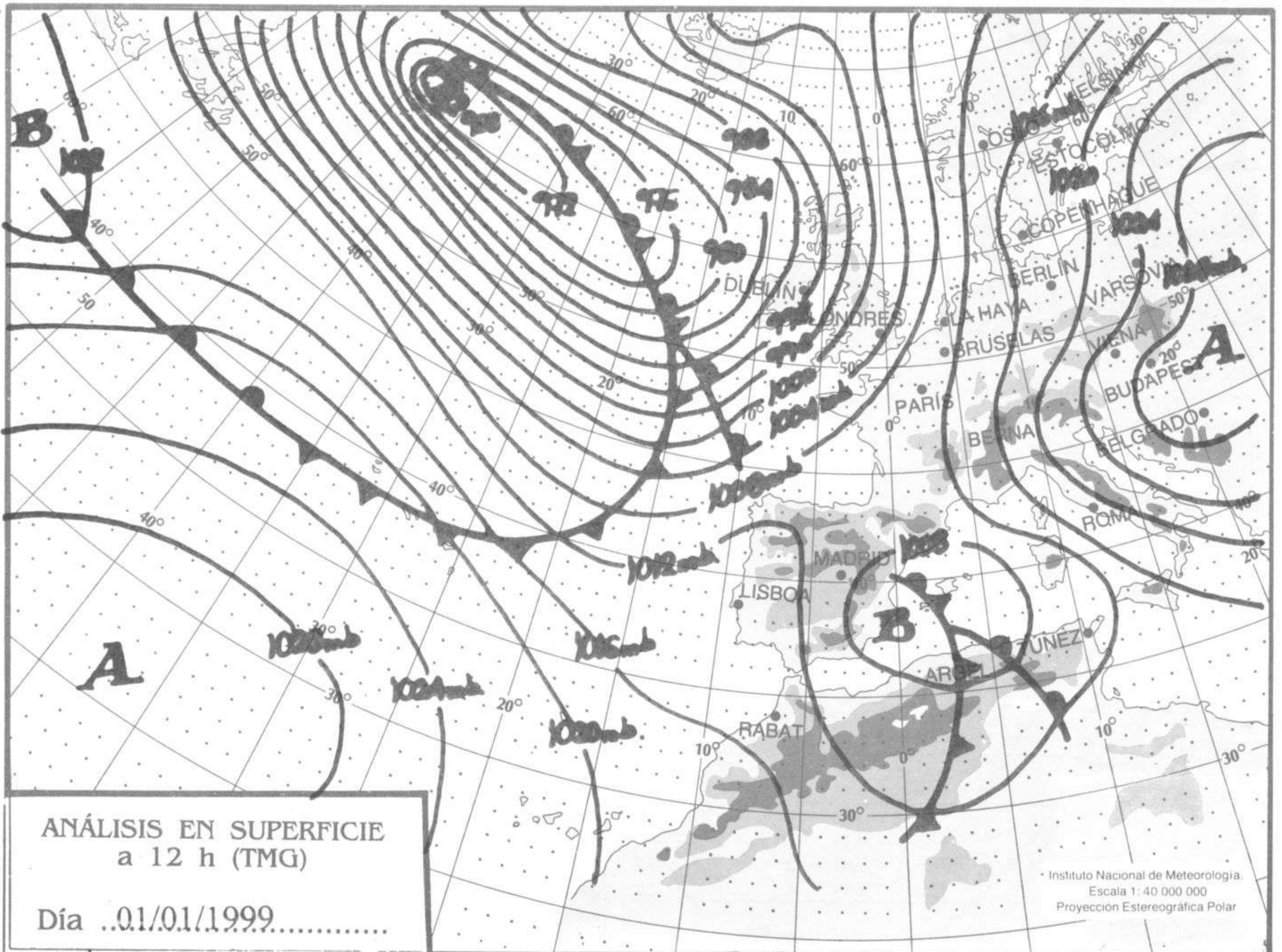
Las unidades utilizadas son: °C para la temperatura y litros por metro cuadrado para la precipitación

Precipitación: Sin dato es cero. "ip": inapreciable. "-": Información no disponible

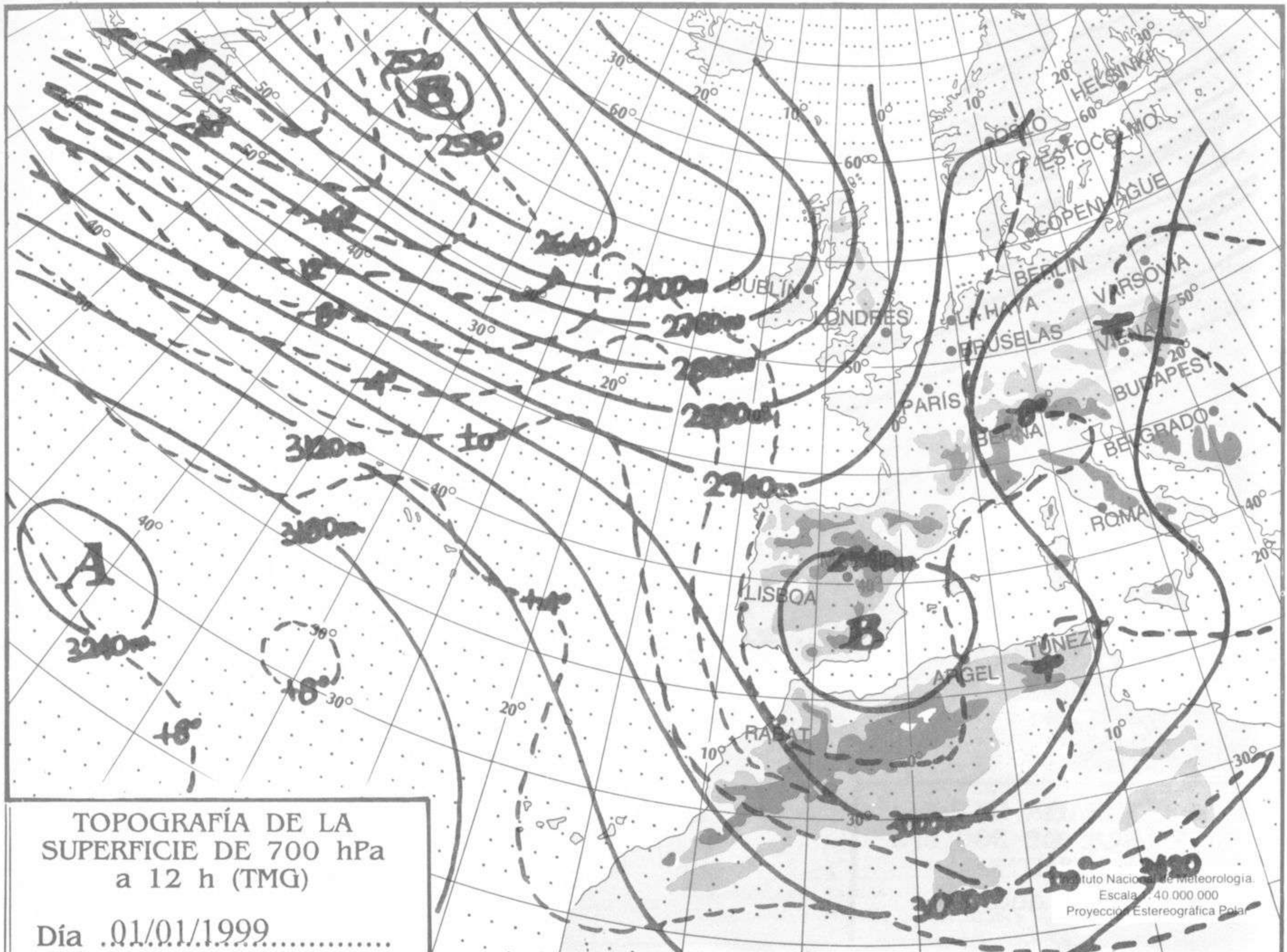
Temperaturas y horas de sol: "-": Información no disponible

INFORMACIÓN GENERAL

En las últimas 24 horas estuvo nuboso en general con intervalos de muy nuboso en la mitad septentrional, Extremadura y Baleares. Hubo precipitaciones débiles en Galicia, litoral cantábrico, alto Ebro, Castilla y León, Castilla-la Mancha, Cataluña, comunidad valenciana, Baleares y Melilla, algunas de carácter tormentoso. Vientos flojos en general salvo el área del Estrecho donde soplaron moderados de componente oeste. Las temperaturas subieron ligera a moderadamente en el noroeste, sin cambios significativos en el resto.



mPa



/h.

