

BOLETÍN Meteorológico



MINISTERIO DE MEDIO AMBIENTE

Número 144. Domingo 24 de mayo de 1998

ESTACIONES	TEMPERATURA °C		PRECIPITACIÓN l/m2		HORAS
	MÁX	MÍN	DÍA	NOCHE	DE SOL
	(1)	(2)	(1)	(2)	(3)
C.A. GALICIA					
A CORUÑA	20,1	13,1			12,1
SANTIAGO DE COMPOSTELA	22,5	9,5			12,8
LUGO	20,1	9,8			11,6
ORENSE	27,1	12,8			10,8
PONTEVEDRA	26,6	10,9			12,3
C.A. PRINCIPADO DE ASTURIAS					
OVIEDO	18,2	10,2			3,5
C.A. CANTABRIA					
SANTANDER	18,1	11,9			7,8
C.A. PAÍS VASCO					
BILBAO	20,8	8,8			7,0
SAN SEBASTIÁN	15,5	10,4			5,9
VITORIA	17,6	4,1			6,0
LA RIOJA					
LOGROÑO	21,9	8,9			2,3
C. FORAL DE NAVARRA					
PAMPLONA	20,1	6,9			6,1
C.A. DE ARAGÓN					
HUESCA	24,9	8,0			-
TERUEL	23,9	10,6	5	7	8,9
ZARAGOZA	25,9	12,4			12,8
C.A. DE CATALUÑA					
BARCELONA	24,1	13,9			6,8
GIRONA	25,4	15,5		1	9,1
LLEIDA	28,4	13,2		2	12,1
TARRAGONA	23,6	15,4			-
C.A. DE LAS ISLAS BALEARES					
PALMA DE MALLORCA	26,9	12,8			6,5
IBIZA	24,4	18,4			7,7
MAHÓN	25,1	16,0			-
C.A. VALENCIANA					
ALICANTE	23,4	15,9		3	7,1
CASTELLÓN	25,4	14,8			12,9
VALENCIA	25,1	14,8			12,2
C.A. DE LA REGIÓN DE MURCIA					
MURCIA	25,4	17,4			5,0
C.A. DE ANDALUCÍA					
ALMERÍA	19,9	17,4		0,1	0,3
CÁDIZ	22,9	18,4			-
CÓRDOBA	25,5	14,9	13	21	7,5
GRANADA	24,8	11,5	1	1	5,1
HUELVA	24,8	16,5			11,1

ESTACIONES	TEMPERATURA °C		PRECIPITACIÓN l/m2		HORAS
	MÁX	MÍN	DÍA	NOCHE	DE SOL
	(1)	(2)	(1)	(2)	(3)
JAÉN	20,9	12,0			-
MÁLAGA	22,5	14,1	4		3,1
SEVILLA	27,5	17,5			6,3
CIUDAD A. CEUTA					
CEUTA	19,8	-	4	-	-
CIUDAD A. MELILLA					
MELILLA	20,1	16,9	2	2	0,4
C.A. EXTREMADURA					
BADAJOS	26,4	14,5		6	10,4
MÉRIDA	26,9	13,1	0,1		-
CÁCERES	25,5	14,1			11,2
C.A. DE CASTILLA Y LEÓN					
ÁVILA	17,5	10,1	15		5,1
BURGOS	18,9	4,5			10,6
LEÓN	22,1	9,9		5	10,4
PALENCIA	20,1	5,0	0,3		-
SALAMANCA	19,8	8,1	14		2,5
SEGOVIA	18,5	9,4	7		3,6
SORIA	21,8	8,9	13	2	7,7
VALLADOLID	23,4	7,5	12		6,3
ZAMORA	22,1	8,4	9	0,1	3,0
C.A. DE CASTILLA-LA MANCHA					
ALBACETE	22,8	12,8	13	3	7,3
CIUDAD REAL	23,5	14,8			5,7
CUENCA	23,4	12,1			-
GUADALAJARA	-	-	-	-	-
TOLEDO	25,5	13,9	0,2	8	9,0
C.A. DE MADRID					
MADRID	25,4	12,9			8,9
C.A. DE CANARIAS					
LAS PALMAS DE GRAN CANARIA	25,1	17,6			10,4
FUERTEVENTURA	24,6	16,5			5,6
LANZAROTE	25,2	16,6			8,5
SANTA CRUZ DE TENERIFE	25,4	19,0			11,4
HIERRO	22,8	19,0			9,7
LA PALMA	22,5	18,2			1,5

NOTA:

- (1) Las máximas y precipitaciones del día son de 06 a 18 (hora TMG) de ayer.
 (2) Las mínimas y precipitaciones de la noche son de 18 de ayer a 06 (hora TMG) de hoy.
 (3) Las horas de sol son de ayer.

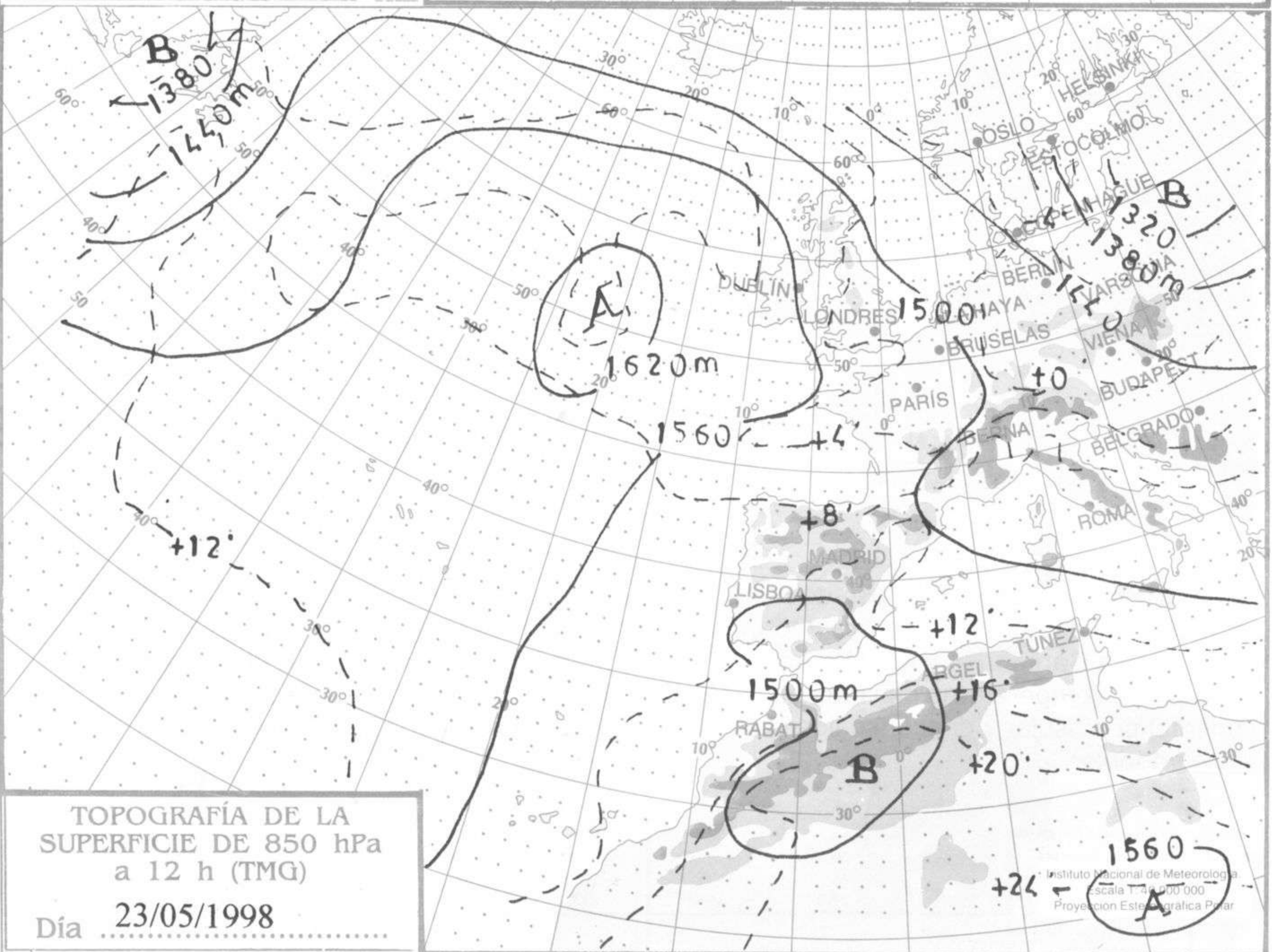
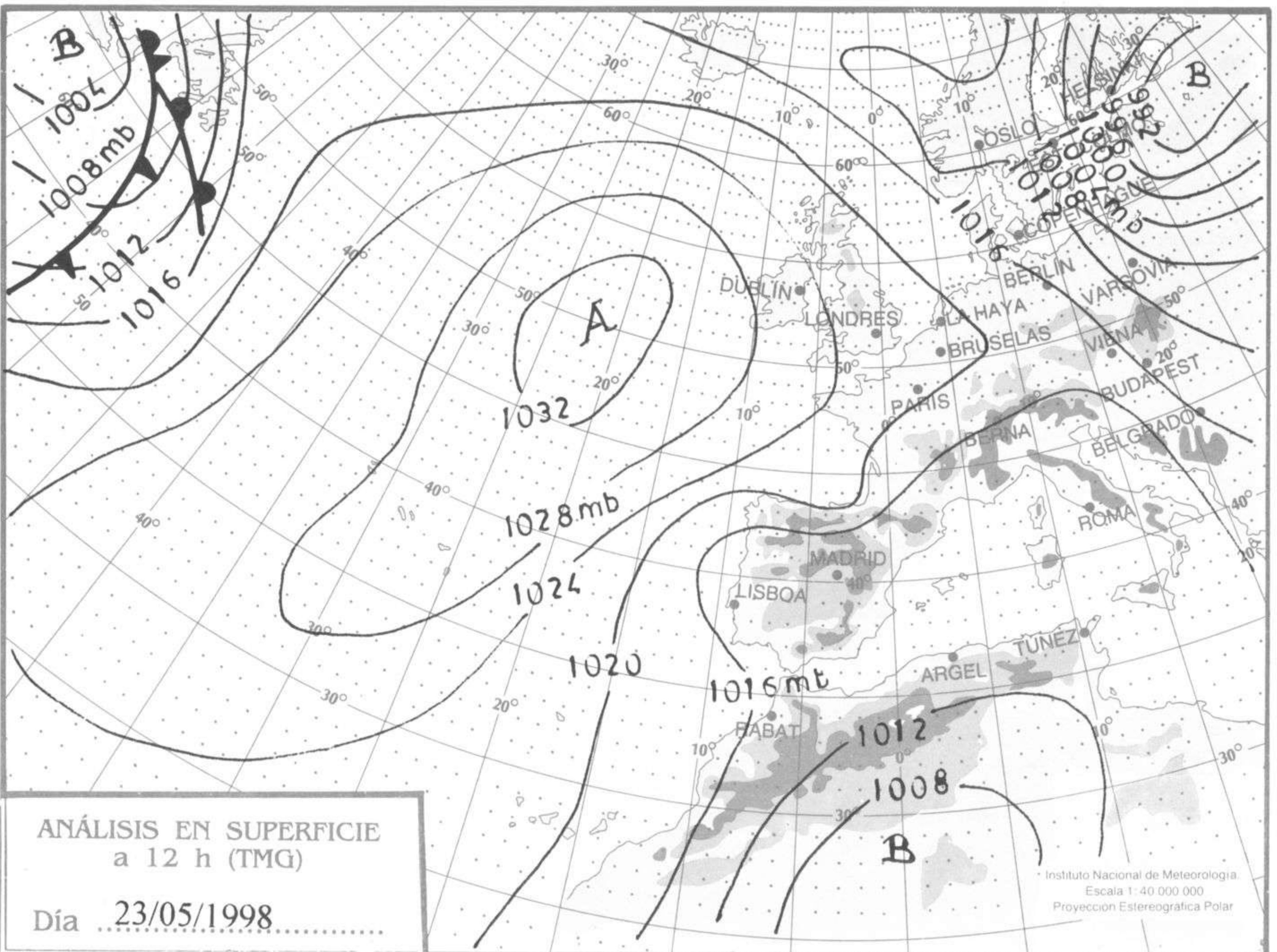
Las unidades utilizadas son: °C para la temperatura y litros por metro cuadrado para la precipitación

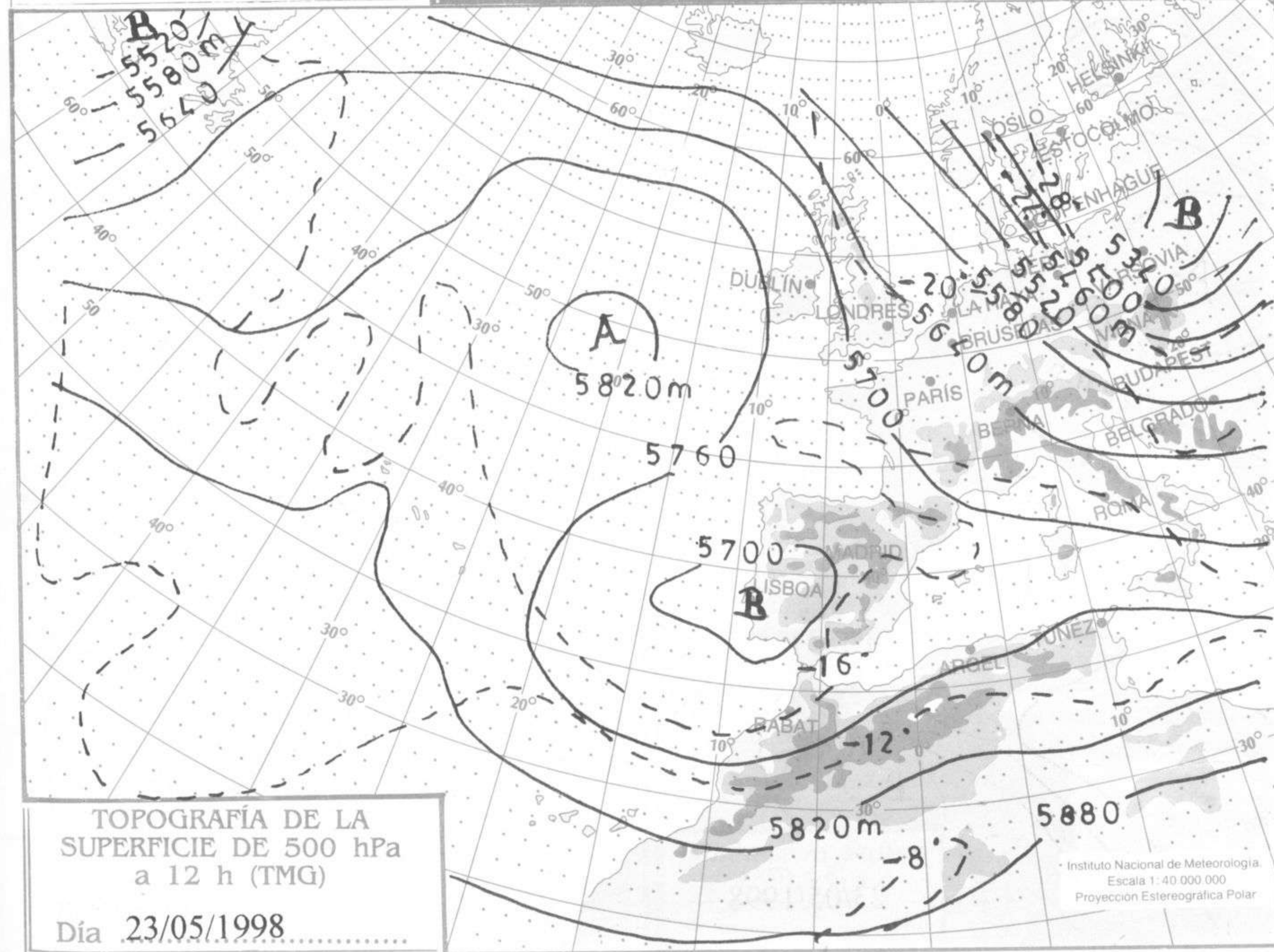
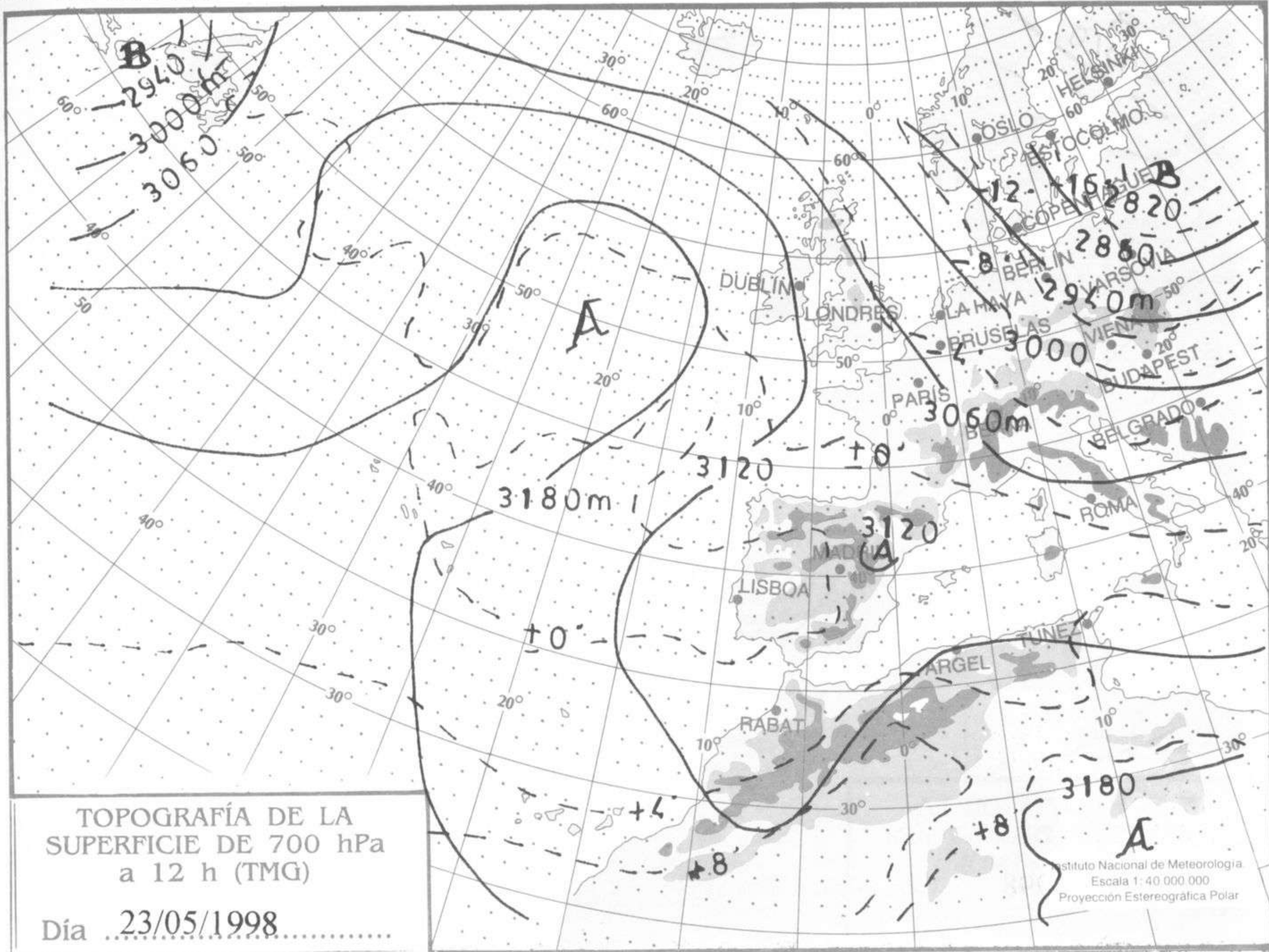
Precipitación: Sin dato es cero. *ip*: inapreciable. *-*: información no disponible

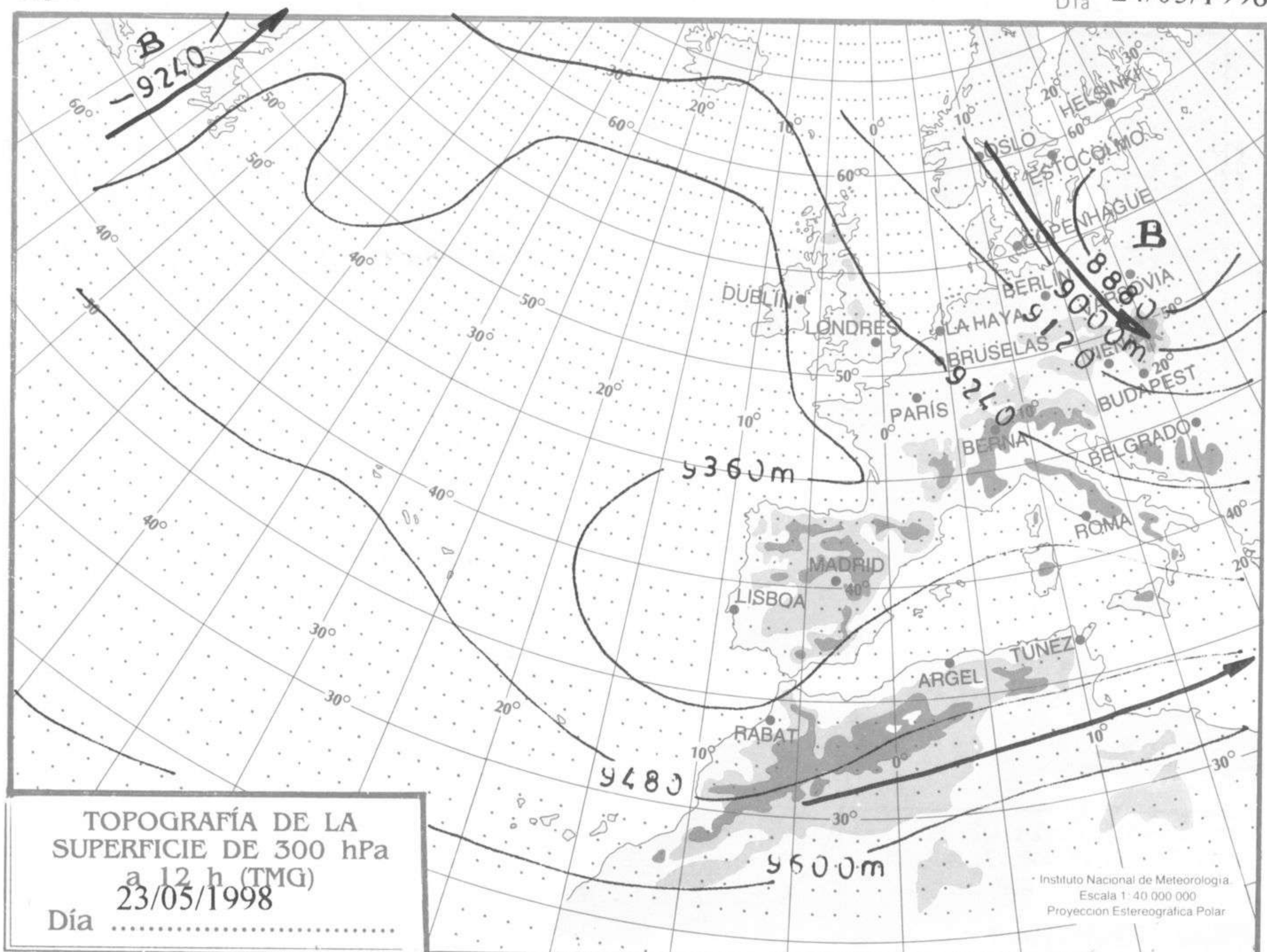
Temperaturas y horas de sol: *-*: información no disponible

INFORMACIÓN GENERAL

En las últimas 24 horas ha estado nuboso a muy nuboso en toda España, salvo en Galicia y valle del Ebro, con chubascos y tormentas por la tarde en toda la Península excepto en los litorales Cantábrico y Mediterráneo. Nieblas localmente persistentes en el área del Estrecho. Temperaturas mínimas en ligero a moderado ascenso en el cuadrante sur-oriental peninsular y descenso ligero a moderado en el tercio norte y Baleares. Viento flojo variable.

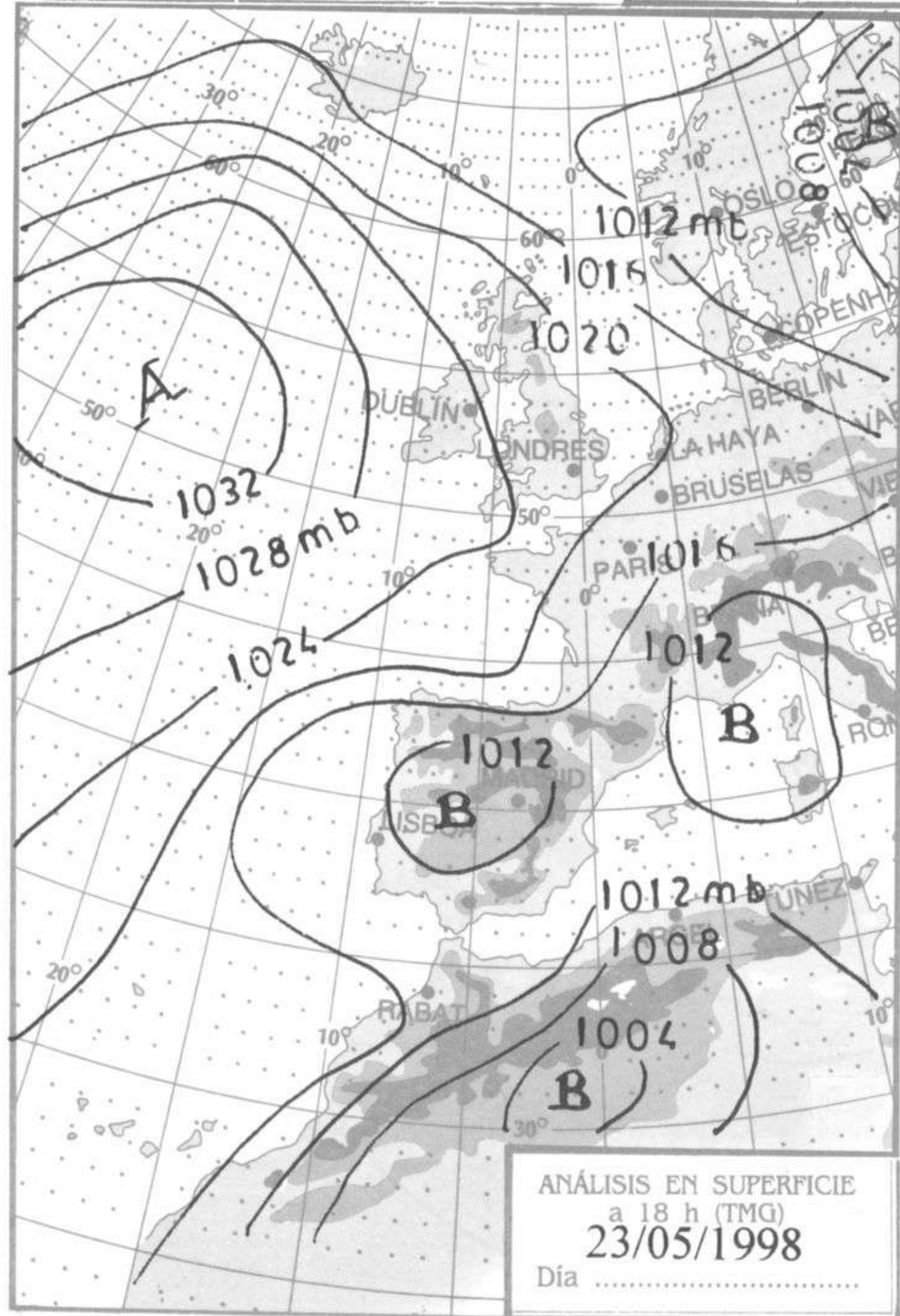




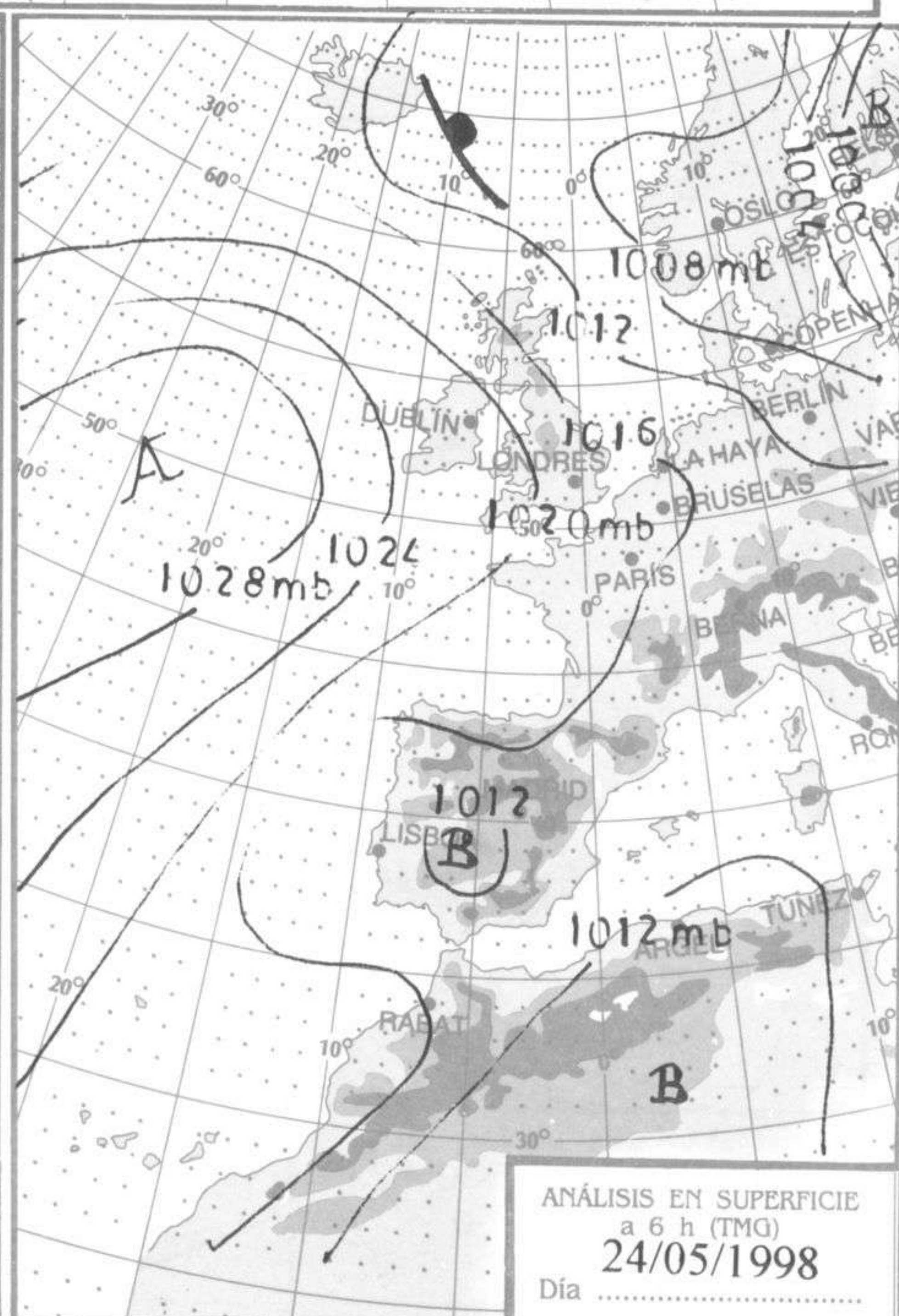


TOPOGRAFÍA DE LA SUPERFICIE DE 300 hPa a 12 h (TMG)
 Día 23/05/1998

Instituto Nacional de Meteorología
 Escala 1:40 000 000
 Proyeccion Estereografica Polar



ANÁLISIS EN SUPERFICIE a 18 h (TMG)
 Día 23/05/1998



ANÁLISIS EN SUPERFICIE a 6 h (TMG)
 Día 24/05/1998