

BOLETÍN Meteorológico



MINISTERIO DE MEDIO AMBIENTE

Número 109. Domingo 19 de abril de 1998

ESTACIONES	TEMPERATURA °C		PRECIPITACIÓN l/m2		HORAS DE SOL
	MÁX	MÍN	DÍA	NOCHE	
	(1)	(2)	(1)	(2)	(3)
C.A. GALICIA					
A CORUÑA	14,6	11,1	ip	0,5	4,6
SANTIAGO DE COMPOSTELA	12,1	8,1	0,1	5	2,5
LUGO	12,5	6,9	0,2	0,3	2,5
ORENSE	14,9	9,8	ip	0,2	4,2
PONTEVEDRA	14,4	9,4	0,5	7	4,8
C.A. PRINCIPADO DE ASTURIAS					
OVIEDO	13,5	7,8		1	
C.A. CANTABRIA					
SANTANDER	12,9	9,4	8		4,3
C.A. PAÍS VASCO					
BILBAO	13,9	7,2			4,0
SAN SEBASTIÁN	10,8	7,4	0,4		4,3
VITORIA	12,0	3,9	ip		9,4
LA RIOJA					
LOGROÑO	14,8	0,5			10,1
C. FORAL DE NAVARRA					
PAMPLONA	10,8	2,1			7,1
C.A. DE ARAGÓN					
HUESCA	11,4	3,5			
TERUEL	13,1	-1,6			9,8
ZARAGOZA	16,1	1,1			9,9
C.A. DE CATALUÑA					
BARCELONA	20,5	8,1			12,0
GIRONA	15,6	0,8			8,9
LLEIDA	17,1	2,6			12,2
TARRAGONA	18,4	8,4			
C.A. DE LAS ISLAS BALEARES					
PALMA DE MALLORCA	17,6	6,9			11,7
IBIZA	19,4	10,1			12,1
MAHÓN	16,4	10,5			12,8
C.A. VALENCIANA					
ALICANTE	22,4	11,5			11,7
CASTELLÓN	20,9	9,1			12,1
VALENCIA	22,5	8,5			12,2
C.A. DE LA REGIÓN DE MURCIA					
MURCIA	22,4	10,2			12,6
C.A. DE ANDALUCÍA					
ALMERÍA	20,4	12,5			10,8
CÁDIZ	16,1	13,1			
CÓRDOBA	20,1	8,9			10,7
GRANADA	18,1	4,8			10,8
HUELVA	19,8	9,6			11,5

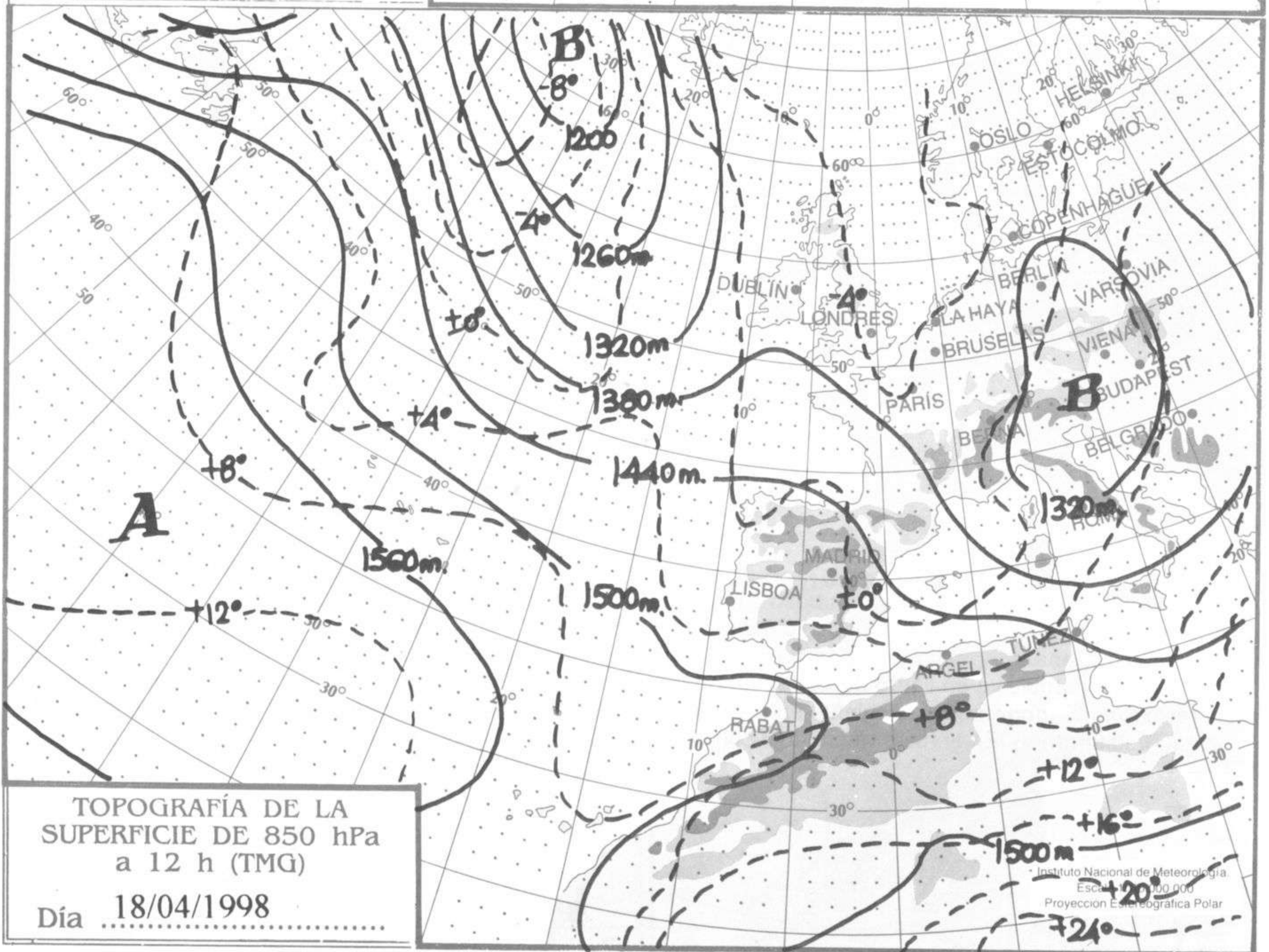
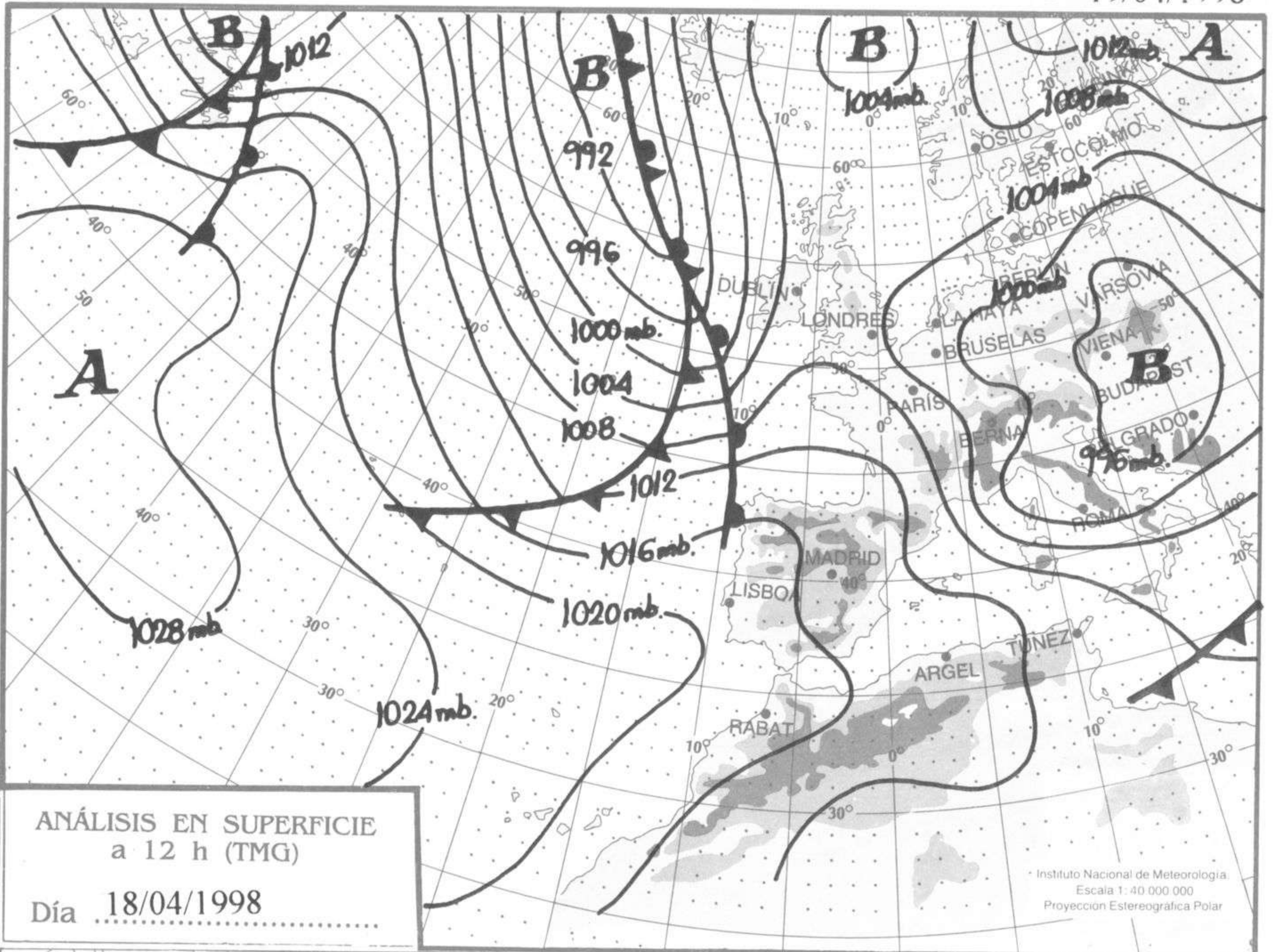
ESTACIONES	TEMPERATURA °C		PRECIPITACIÓN l/m2		HORAS DE SOL
	MÁX	MÍN	DÍA	NOCHE	
	(1)	(2)	(1)	(2)	(3)
JAÉN	14,2	7,1			
MÁLAGA	21,5	12,8			11,7
SEVILLA	21,4	8,6			9,7
CIUDAD A. CEUTA					
CEUTA	16,8	13,8			
CIUDAD A. MELILLA					
MELILLA	18,8	12,8			11,0
C.A. EXTREMADURA					
BADAJOS	18,8	8,5			11,4
MÉRIDA	---	---			
CÁCERES	15,5	6,9			11,9
C.A. DE CASTILLA Y LEÓN					
ÁVILA	10,1	3,8			10,9
BURGOS	10,6	4,5			7,0
LEÓN	10,8	4,4		0,7	7,6
PALENCIA	10,4	3,2			
SALAMANCA	11,5	3,5			10,6
SEGOVIA	10,5	4,5			7,7
SORIA	10,8	1,8			10,3
VALLADOLID	13,4	5,8			11,2
ZAMORA	13,1	6,1			11,1
C.A. DE CASTILLA-LA MANCHA					
ALBACETE	15,4	3,9			11,9
CIUDAD REAL	15,9	6,9			10,8
CUENCA	11,4	0,0			
GUADALAJARA	13,9	0,1			
TOLEDO	16,4	6,1			12,1
C.A. DE MADRID					
MADRID	15,6	3,0			11,6
C.A. DE CANARIAS					
LAS PALMAS DE GRAN CANARIA	24,1	17,9			11,4
FUERTEVENTURA	23,5	13,0			10,2
LANZAROTE	24,2	16,8	ip		8,9
SANTA CRUZ DE TENERIFE	24,4	18,8			8,5
HIERRO	20,8	18,8	ip		7,3
LA PALMA	22,9	17,5			10,8

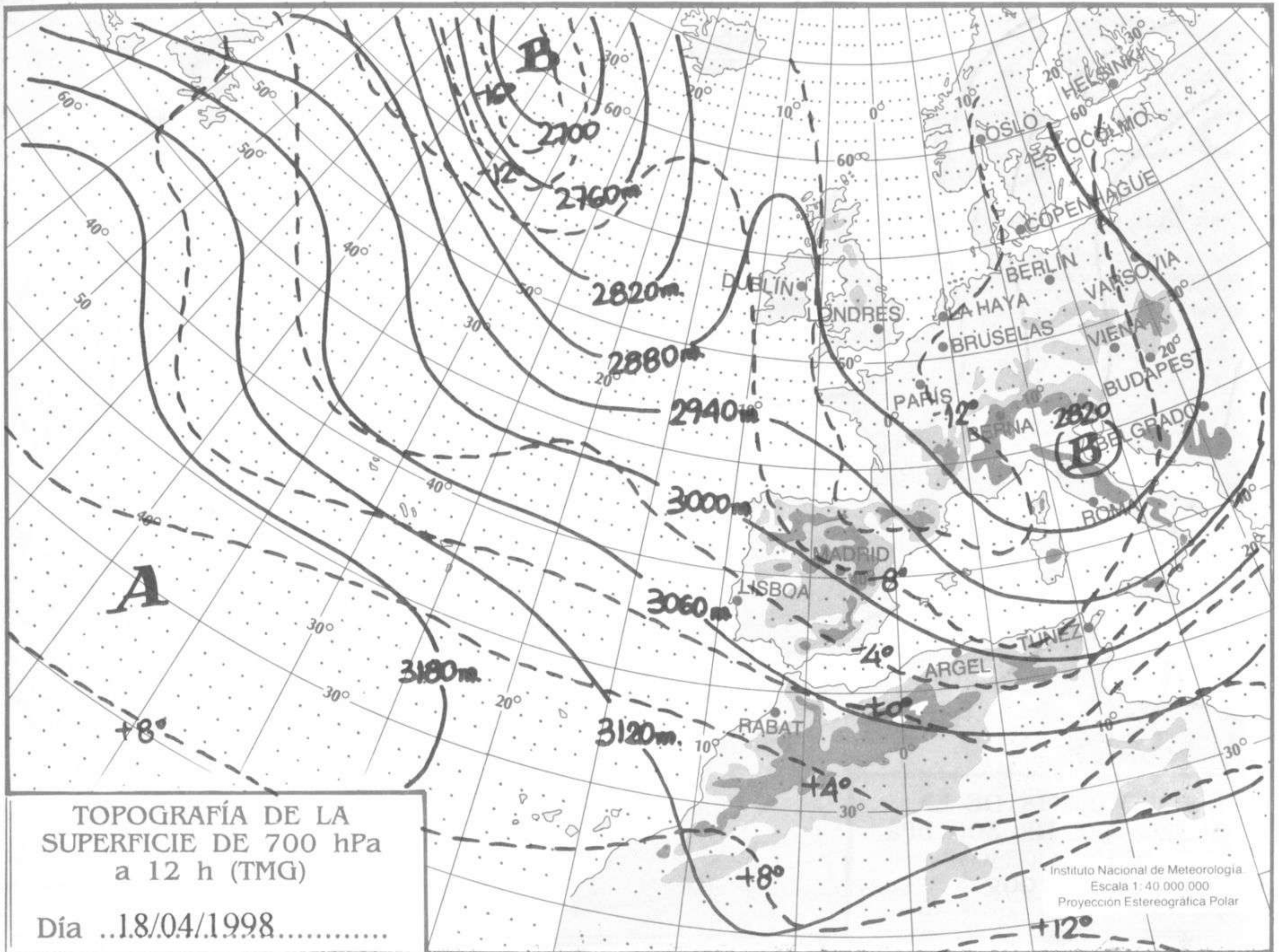
NOTA:

- (1) Las máximas y precipitaciones del día son de 06 a 18 (hora TMG) de ayer.
 (2) Las mínimas y precipitaciones de la noche son de 18 de ayer a 06 (hora TMG) de hoy.
 (3) Las horas de sol son de ayer.
 Las unidades utilizadas son: °C para la temperatura y litros por metro cuadrado para la precipitación
 -- Información no disponible.

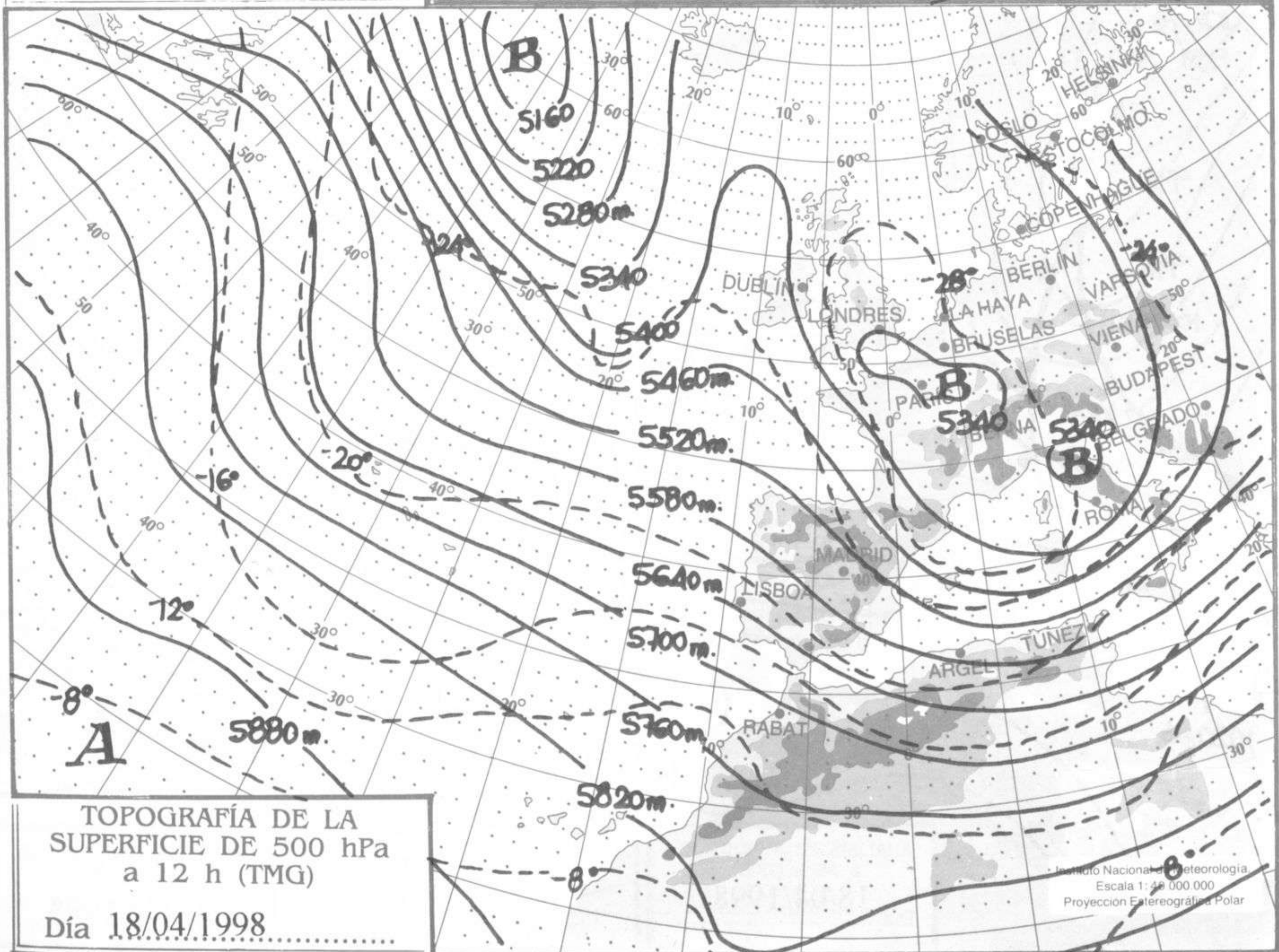
INFORMACIÓN GENERAL

En las últimas 24 horas ha estado nuboso a muy nuboso en la mitad norte peninsular y Canarias. Intervalos nubosos en la mitad sur. Poco nuboso o despejado en Baleares. Ha habido precipitaciones débiles en Galicia, Cantábrico, Canarias y puntos de Castilla-León y Pirineos. Brumas y bancos de niebla en Galicia. Temperaturas mínimas sin cambios o en ligero descenso en Andalucía, Baleares y Canarias y en ligero a moderado ascenso en el resto. Viento moderado de poniente en el área del Estrecho. Del NE en Canarias y del NW en el valle del Ebro y litoral mediterráneo. En el resto viento flojo con predominio de la componente W.





Instituto Nacional de Meteorología
Escala 1:40 000 000
Proyeccion Estereografica Polar



Instituto Nacional de Meteorología
Escala 1:40 000 000
Proyeccion Estereografica Polar

