

# BOLETÍN Meteorológico



Ministerio de Medio Ambiente

Número 276. Viernes 3 de octubre de 1997

ESTACIONES	TEMPERATURA		PRECIP.		HORAS
	Máx.	Mín.	Día	Noche	SOL
Almería / Aeropuerto	29,1	20,8			9,9
Cádiz					
Córdoba / Aeropuerto	31,6	16,7			10,0
Granada / Aeropuerto	27,5	12,7			9,0
Huelva	29,9	18,4			10,0
Jaén	27,0	17,3			10,1
Jerez Frontera / Aeropuerto	31,4	17,8			10,0
Málaga / Aeropuerto	28,1				
Sevilla / San Pablo	32,4	18,4			10,2
Tarifa	22,2	20,4			8,3
Calamocha	27,1	6,0			9,9
Daroca	28,0	9,1			10,0
Huesca / Aeropuerto		12,7			
Teruel	28,1	9,3			9,5
Zaragoza		16,3			
Zaragoza / Aeropuerto	30,6	15,9			10,7
Avilés / Aeropuerto	22,1	15,8			6,3
Gijón		16,3			
Oviedo	22,9	15,7			4,8
Ibiza / Aeropuerto	27,9	18,0			9,9
Mahón / Aeropuerto	29,9	20,3			9,7
Palma Mallorca / Son S.Juan	27,5	15,9			9,5
Fuerteventura / Aeropuerto	27,8	21,4			9,0
El Hierro / Aeropuerto	26,5	22,3		0,2	8,8
Izaña	11,9	5,5			7,2
La Palma / Aeropuerto	27,1	20,8			7,1
Lanzarote / Aeropuerto	30,4	20,3			9,8
Las Palmas / Aeropuerto	27,1	20,4			7,8
Santa Cruz de Tenerife	27,2	22,9			6,4
Tenerife Norte / Aeropuerto	24,9	16,3			9,0
Tenerife Sur / Aeropuerto	26,4	19,8			7,9
Santander	21,4	16,7			7,0
Santander / Aeropuerto	23,8	13,5			6,7
Albacete / Aeropuerto	22,8	12,4			9,6
Ciudad Real		13,9			8,7
Cuenca	27,4	11,3			8,6
Guadalajara	28,5	8,7			
Molina de Aragón	26,0	5,3			
Toledo	29,9	14,8			9,6
Ávila	24,5	11,4			8,1
Burgos / Aeropuerto	26,0	6,3			9,8
Burgos					
León / Aeropuerto	26,5	12,4			9,1
Palencia		11,1			
Ponferrada		12,7			
Salamanca		11,9			
Salamanca / Aeropuerto	27,1	11,4			7,6
Segovia	26,9	13,4			8,0
Soria	26,4	8,0			10,4

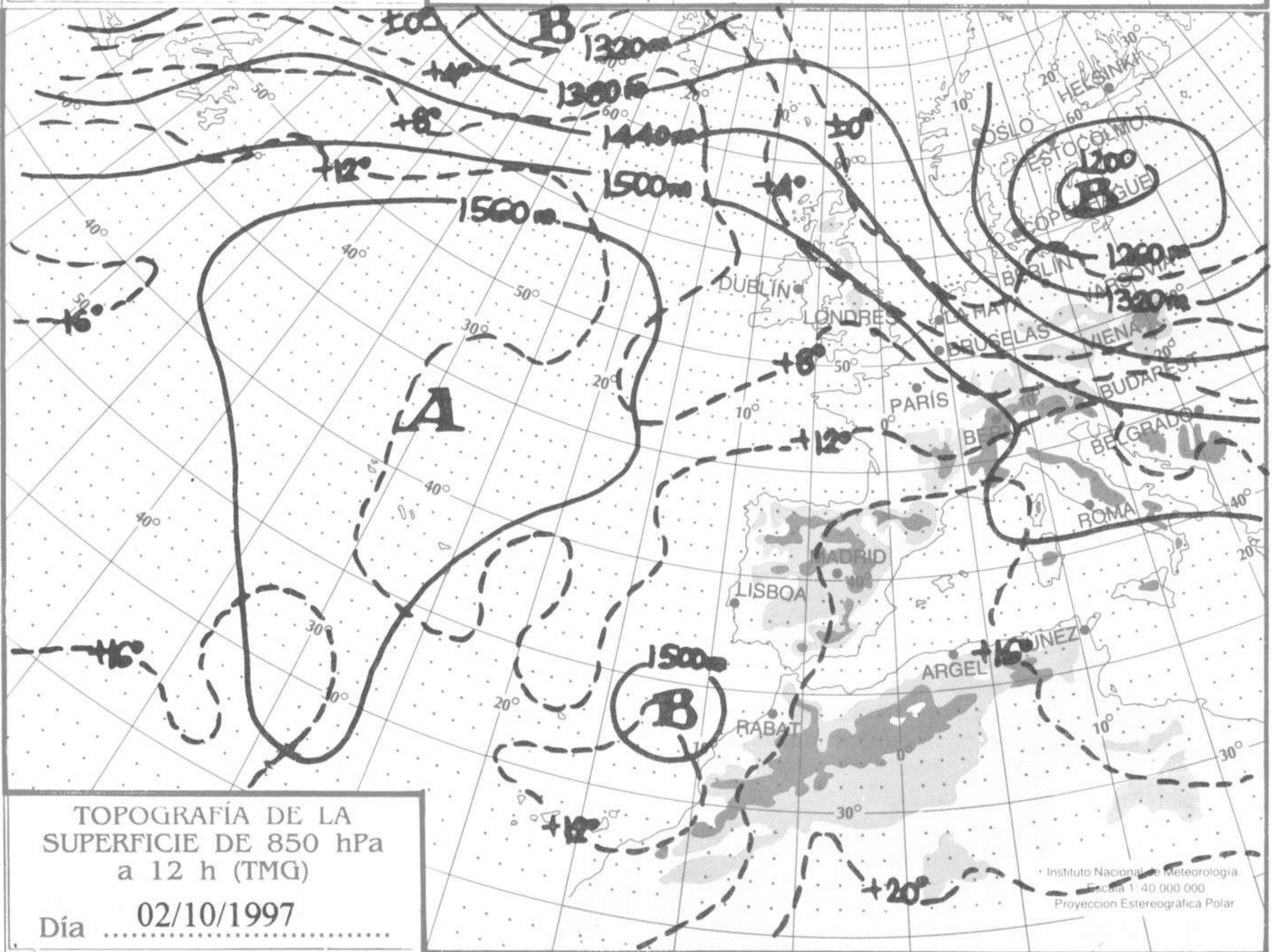
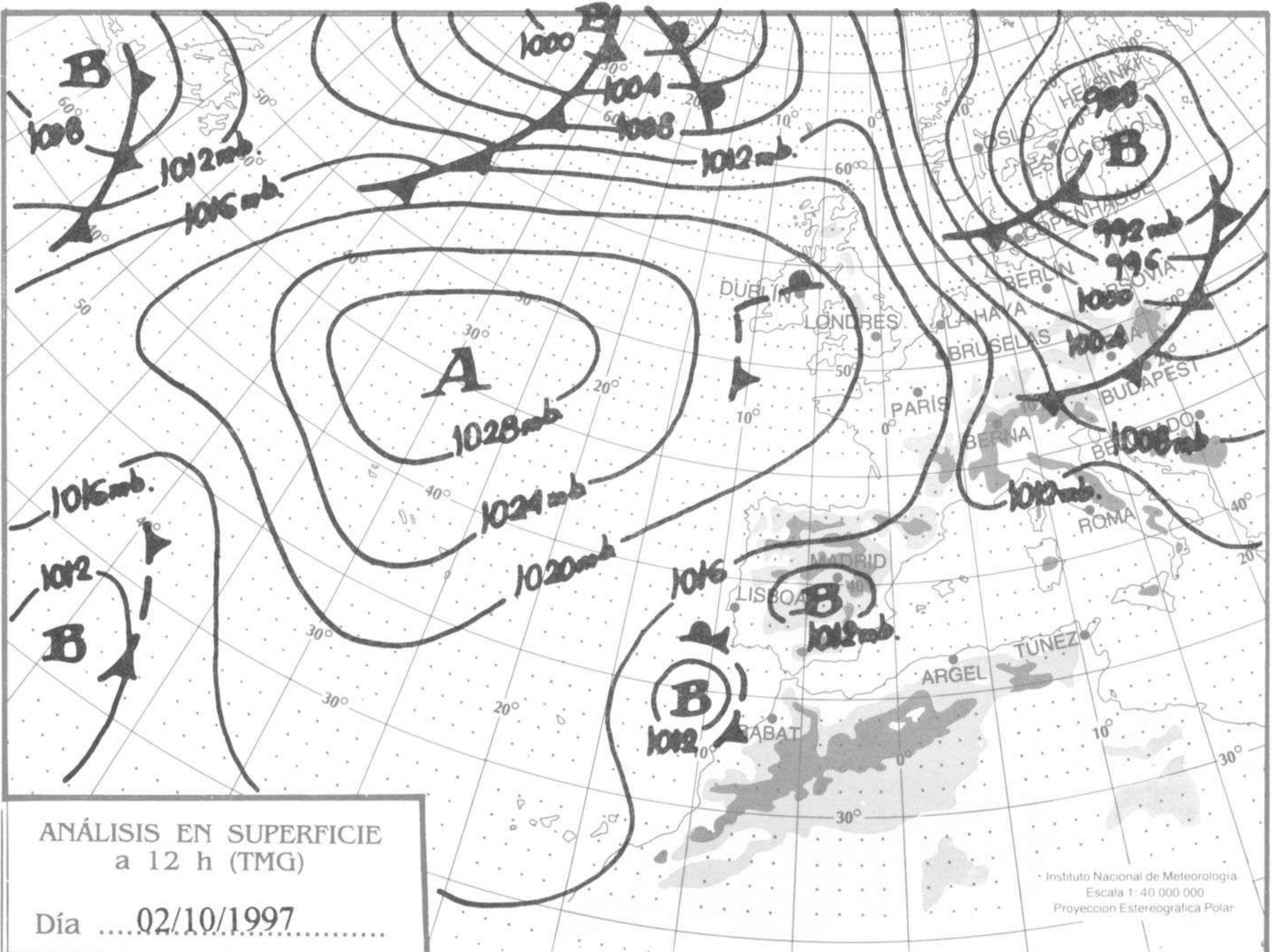
ESTACIONES	TEMPERATURA		PRECIP.		HORAS
	Máx.	Mín.	Día	Noche	SOL
Valladolid	27,9	12,0			10,0
Valladolid / Aeropuerto	27,1	12,3			9,3
Zamora		14,4			7,9
Barcelona		20,9			
Barcelona / El Prat	28,1	18,3			9,6
Gerona / Aeropuerto	30,9	12,7			8,9
Lérida	29,8	12,3			10,4
Montseny					
Reus / Aeropuerto	29,5	14,3			10,2
Tarragona		17,0			
Tortosa	32,2	16,0			10,3
Badajoz / Aeropuerto	31,5	15,7			10,4
Cáceres	29,5	16,3			10,0
El Ferrol					
La Coruña	23,5	17,3			9,1
Lugo (Punto Centro)	22,8	15,7			4,1
Monteventoso					
Orense	30,1	15,7			5,7
Pontevedra	28,1	16,8			9,5
Santiago de Compostela	28,0	14,8			8,4
Vigo	25,4	18,3			9,2
Vigo / Peinador	27,6	17,3			9,5
Logroño / Aeropuerto	28,9	12,7			10,2
Logroño					
Madrid / Barajas	29,6	13,0			11,2
Madrid (Ciudad Universitaria)	29,1	14,1			
Madrid (Retiro)					
Navacerrada	19,4	11,4			5,5
Cartagena	27,0	20,5			
Murcia	30,4	18,7			9,1
Murcia / Aeropuerto	30,6	17,4			9,4
San Javier	25,8	18,0			9,6
Pamplona	26,4	11,7			10,7
Bilbao	25,1	14,4			7,6
San Sebastián	20,9	15,8			8,1
San Sebastián / Aeropuerto	27,4	16,0			8,0
Vitoria / Aeropuerto	26,5	6,4			
Alicante	27,9	17,3			
Alicante / El Altet	28,1	19,0			10,0
Castellón	29,1	18,0			10,0
Valencia	30,4	17,8			
Valencia / Aeropuerto	30,4	16,3			10,5
Ceuta	23,1	21,0			3,7
Melilla	24,8	21,7			4,6

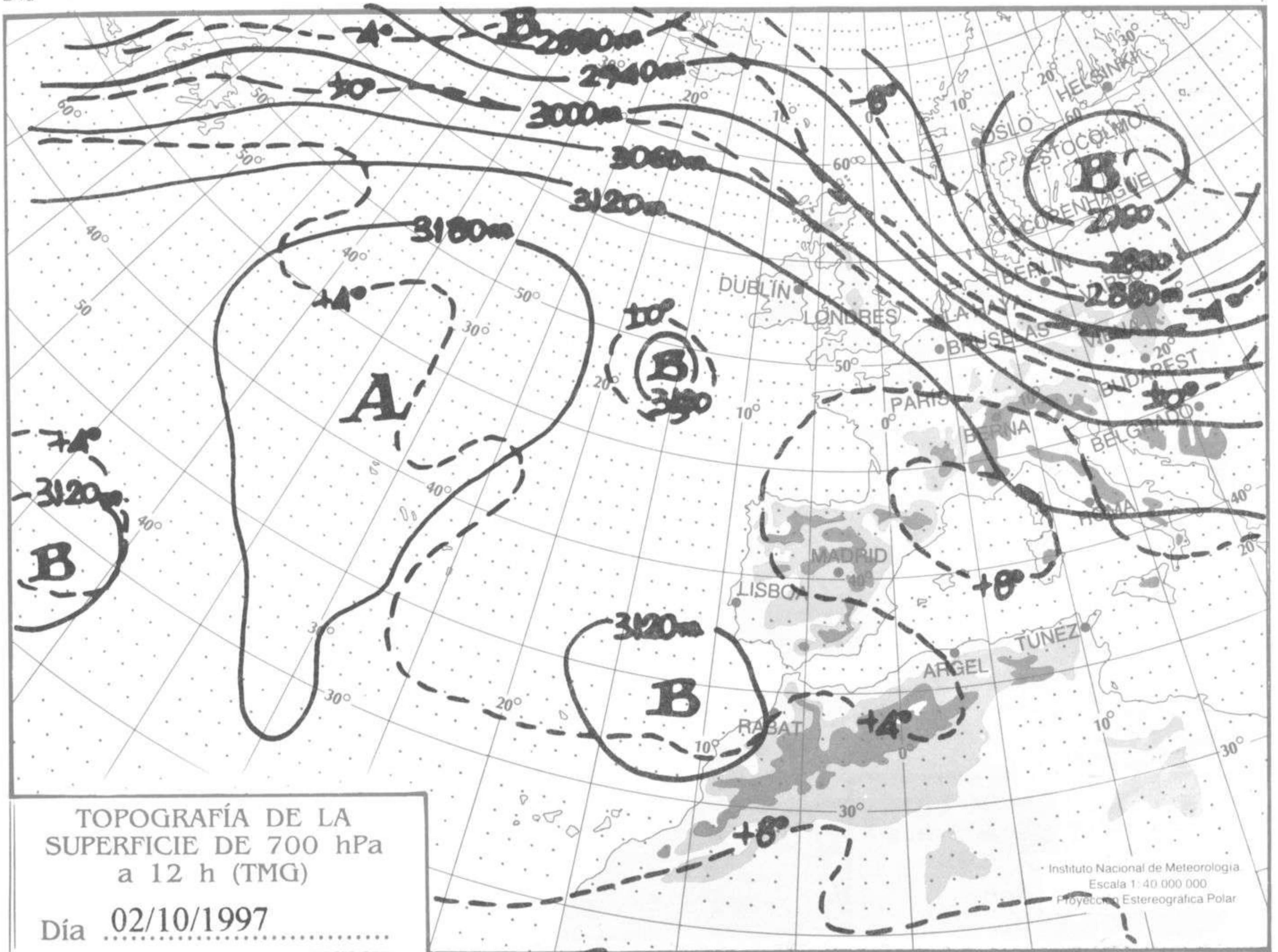
**NOTAS:**

Las máximas y las precipitaciones de día son de 06 a 18 (TMG) de ayer.  
 Las mínimas y las precipitaciones de noche son de 18 a 06 (TMG) de hoy.  
 Las horas de sol son de ayer. Las unidades de medida utilizadas son °C  
 para temperaturas y l/m2 para precipitaciones.

**INFORMACIÓN GENERAL**

En las últimas 24 horas ha estado nuboso en Canarias, Ceuta y Melilla; escasa nubosidad de evolución en los sistemas montañosos. Brumas y bancos de niebla persistentes en Galicia, comunidades Cantábricas, litoral Murciano y zona del Estrecho.  
 Las temperaturas mínimas descendieron ligeramente en Castilla y León y la Rioja, sin cambios significativos en el resto. Vientos moderados de Levante en el Estrecho y flojos variables en el resto.

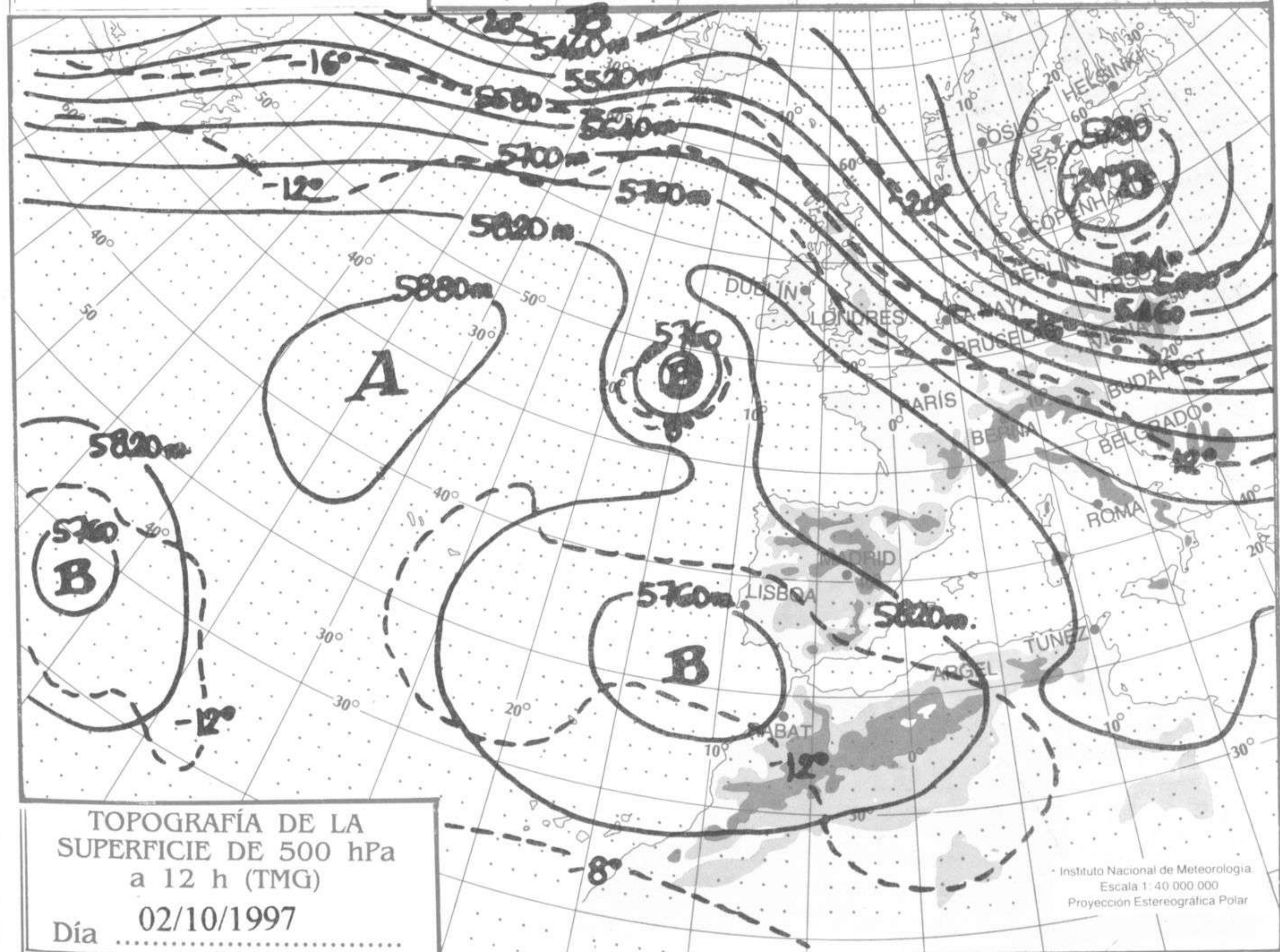




TOPOGRAFÍA DE LA SUPERFICIE DE 700 hPa a 12 h (TMG)

Día 02/10/1997

Instituto Nacional de Meteorología  
Escala 1:40 000 000  
Proyección Estereográfica Polar



TOPOGRAFÍA DE LA SUPERFICIE DE 500 hPa a 12 h (TMG)

Día 02/10/1997

Instituto Nacional de Meteorología  
Escala 1:40 000 000  
Proyección Estereográfica Polar

