

# BOLETÍN Meteorológico



Ministerio de Medio Ambiente

Número 251. Lunes 8 de septiembre de 1997

ESTACIONES	TEMPERATURA		PRECIP.		HORAS
	Máx.	Mín.	Día	Noche	SOL
Almería / Aeropuerto	32,5	22,4			11,6
Cádiz	28,3	23,9			
Córdoba / Aeropuerto	35,5	18,1			
Granada / Aeropuerto	31,8	14,0			11,6
Huelva	34,1	19,3			11,0
Jaén		19,7			
Jerez Frontera / Aeropuerto	33,5	19,7			9,9
Málaga / Aeropuerto	28,1	22,0			10,6
Sevilla / San Pablo	35,6	22,9			10,8
Tarifa	25,2	21,7			11,0
Calamocha	28,1	10,0			10,8
Daroca	28,4	14,0			9,0
Huesca / Aeropuerto	26,9	14,0			11,5
Teruel	29,6	12,4			11,3
Zaragoza	29,1	18,3			
Zaragoza / Aeropuerto	30,5	17,3			
Avilés / Aeropuerto	21,5	15,4			0,6
Gijón	22,5	16,7			2,9
Oviedo	20,1	15,3			0,0
Ibiza / Aeropuerto	30,4	19,8			10,9
Mahón / Aeropuerto	28,5	21,7			11,1
Palma Mallorca / Son S.Juan	31,5	18,0			10,4
Fuerteventura / Aeropuerto	25,8	20,8			8,4
El Hierro / Aeropuerto	27,1	22,8			2,4
Izaña	22,4	16,0			8,3
La Palma / Aeropuerto	26,4	22,4			2,1
Lanzarote / Aeropuerto	30,1	22,0			9,5
Las Palmas / Aeropuerto	27,6	22,7			8,5
Santa Cruz de Tenerife	21,1	23,3			9,0
Tenerife Norte / Aeropuerto	25,1	17,0			9,6
Tenerife Sur / Aeropuerto	28,5	22,4			7,5
Santander	21,9	15,8			5,9
Santander / Aeropuerto	23,8				
Albacete / Aeropuerto	29,1	12,5			11,3
Ciudad Real	32,1	15,8			
Cuenca	28,1	13,4			10,8
Guadalajara	29,5	10,0			
Molina de Aragón	27,4	8,3			
Toledo	31,5	17,4			11,3
Ávila	28,1	15,3			11,4
Burgos / Aeropuerto	20,8	12,0			7,8
Burgos					
León / Aeropuerto	27,1	14,0			11,1
Palencia	26,9	11,9			
Ponferrada		16,3			
Salamanca	29,7	12,8			
Salamanca / Aeropuerto	31,5	12,0			11,4
Segovia	29,9	15,4			11,7
Soria	26,4	12,8			10,2

ESTACIONES	TEMPERATURA		PRECIP.		HORAS
	Máx.	Mín.	Día	Noche	SOL
Valladolid	31,0	13,4			10,3
Valladolid / Aeropuerto	29,4	12,8			9,6
Zamora	31,0	14,8			
Barcelona	26,6	21,8			
Barcelona / El Prat	27,5	19,7			10,0
Gerona / Aeropuerto	30,1	18,4			8,9
Lérida	27,9	15,5			11,1
Montseny					
Reus / Aeropuerto	28,6	17,4			11,8
Tarragona	27,8	19,3			
Tortosa	32,6	17,9			11,7
Badajoz / Aeropuerto	34,9	17,7			11,3
Cáceres	34,1	19,0			10,7
El Ferrol					
La Coruña	24,9	17,3			9,5
Lugo (Punto Centro)	23,1	15,3			8,5
Monteventoso	22,5	16,3			1,1
Orense	33,8	15,8			10,9
Pontevedra	33,1	18,3			11,1
Santiago de Compostela	28,5	15,7			11,0
Vigo	31,8	21,4			11,0
Vigo / Peinador	32,6	18,5			11,1
Logroño / Aeropuerto	25,5	15,8			9,6
Logroño					
Madrid / Barajas	32,1	15,0			11,9
Madrid (Ciudad Universitaria)	30,8	15,1			
Madrid (Retiro)	30,2	19,5			
Navacerrada	24,1	12,3			11,0
Cartagena	26,0	21,0			
Murcia	31,6	18,7			10,2
Murcia / Aeropuerto					
San Javier		21,3			10,7
Pamplona	24,4	14,0			7,3
Bilbao	22,9	12,4			1,8
San Sebastián	20,4	16,4			1,4
San Sebastián / Aeropuerto	23,4	16,4			2,6
Vitoria / Aeropuerto	20,4	9,3			0,7
Alicante	29,5	17,8			
Alicante / El Altet	28,8	18,7			11,2
Castellón	28,4	19,0			11,0
Valencia	29,5	20,1			
Valencia / Aeropuerto	28,9	18,0			10,7
Ceuta	25,1	21,4			7,6
Melilla	26,8	22,8			4,8

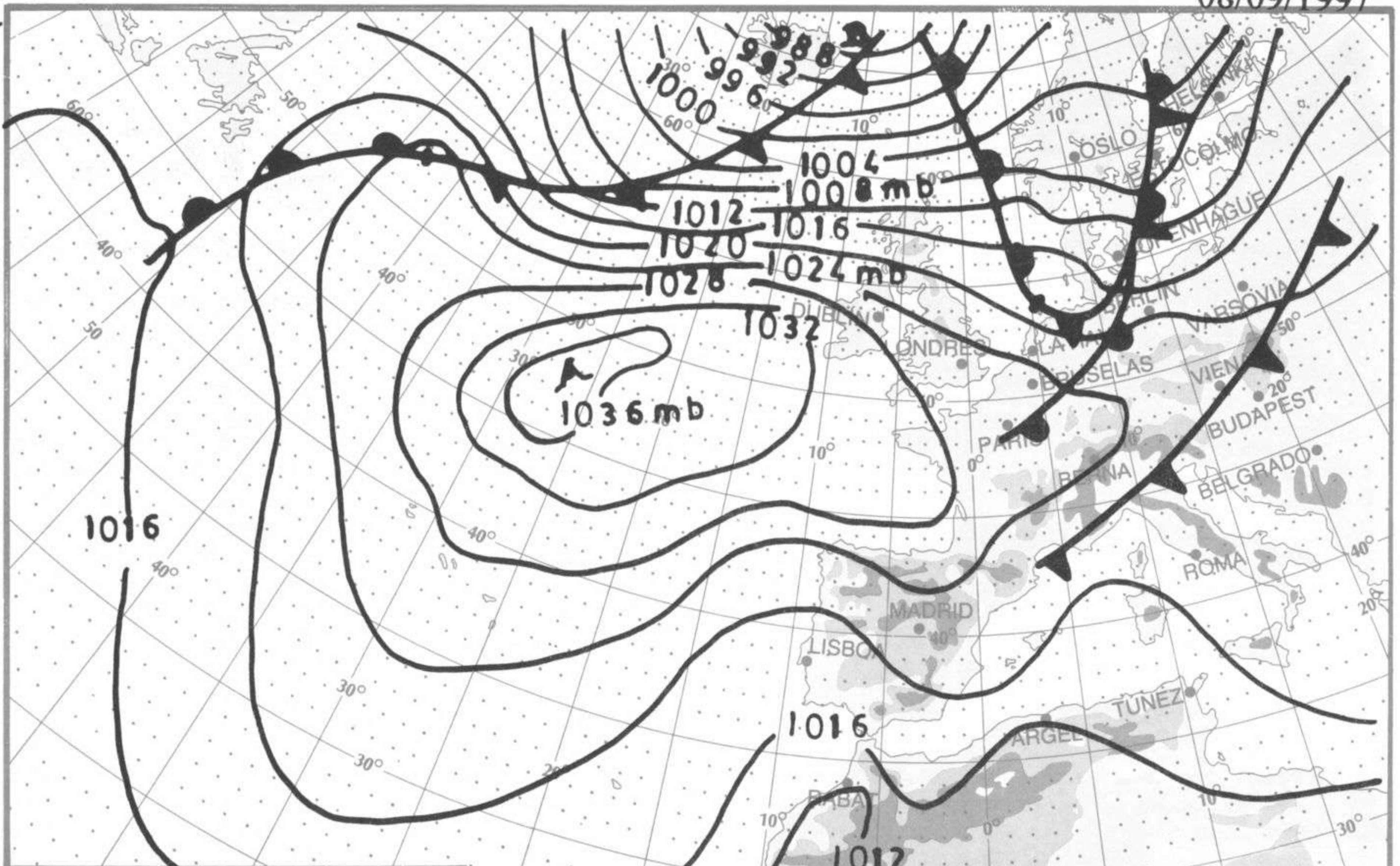
**NOTAS:**

Las máximas y las precipitaciones de día son de 06 a 18 (TMG) de ayer.  
 Las mínimas y las precipitaciones de noche son de 18 a 06 (TMG) de hoy.  
 Las horas de sol son de ayer. Las unidades de medida utilizadas son °C para temperaturas y l/m2 para precipitaciones.

**INFORMACIÓN GENERAL**

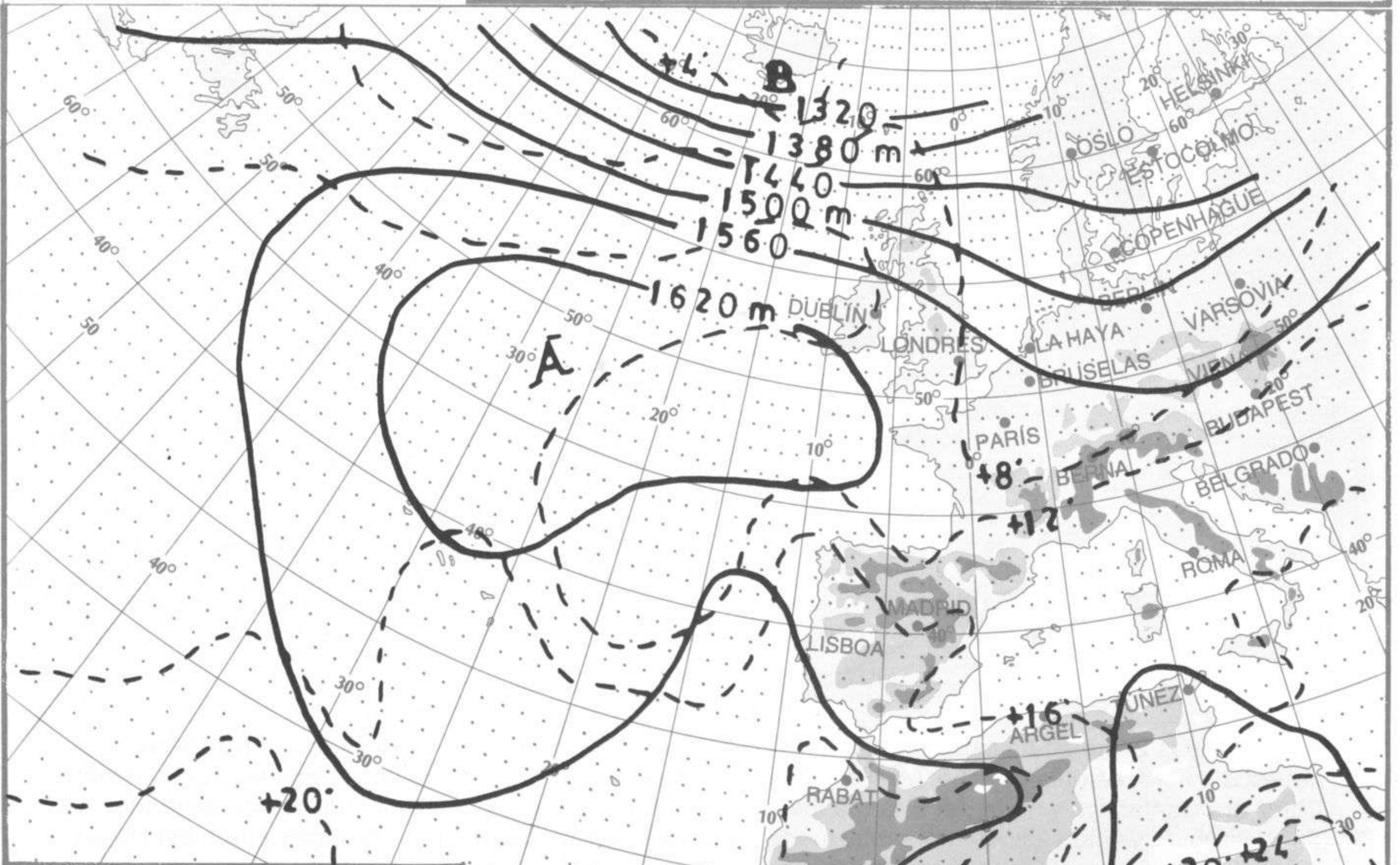
En las últimas 24 horas ha estado nuboso o muy nuboso en el Cantábrico y Alto Ebro y con intervalos nubosos en el área del Estrecho, Melilla y Canarias. Hubo actividad tormentosa en Pirineos, centro de la Cordillera Cantábrica y norte del Sistema Ibérico. Las temperaturas mínimas no han variado de modo significativo. El viento sopló fuerte a muy fuerte de Levante en la zona del Estrecho, moderado del NE en Canarias y flojo variable o en calma en el resto.

© Ministerio de Medio Ambiente. Prohibida su reproducción total o parcial por cualquier medio sin autorización expresa por escrito.  
 NIPO: 310-97-008-8  
 Instituto Nacional de Meteorología. Ciudad Universitaria, s/n. 28040-Madrid.



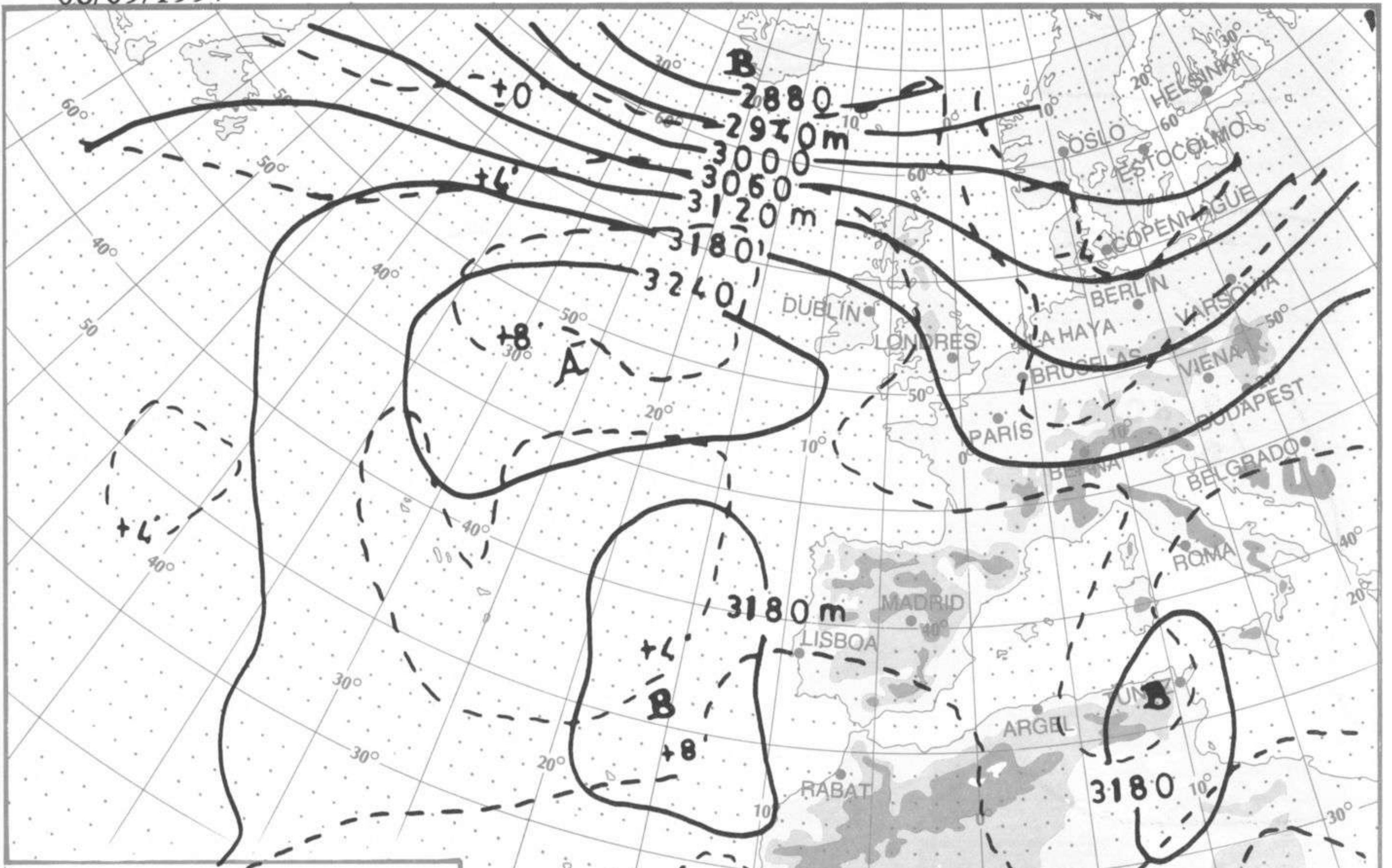
ANÁLISIS EN SUPERFICIE  
a 12 h (TMG)  
Día 07/09/1997.....

Instituto Nacional de Meteorología.  
Escala 1: 40 000 000  
Proyección Estereográfica Polar



TOPOGRAFÍA DE LA  
SUPERFICIE DE 850 hPa  
a 12 h (TMG)  
Día ..07/09/1997.....

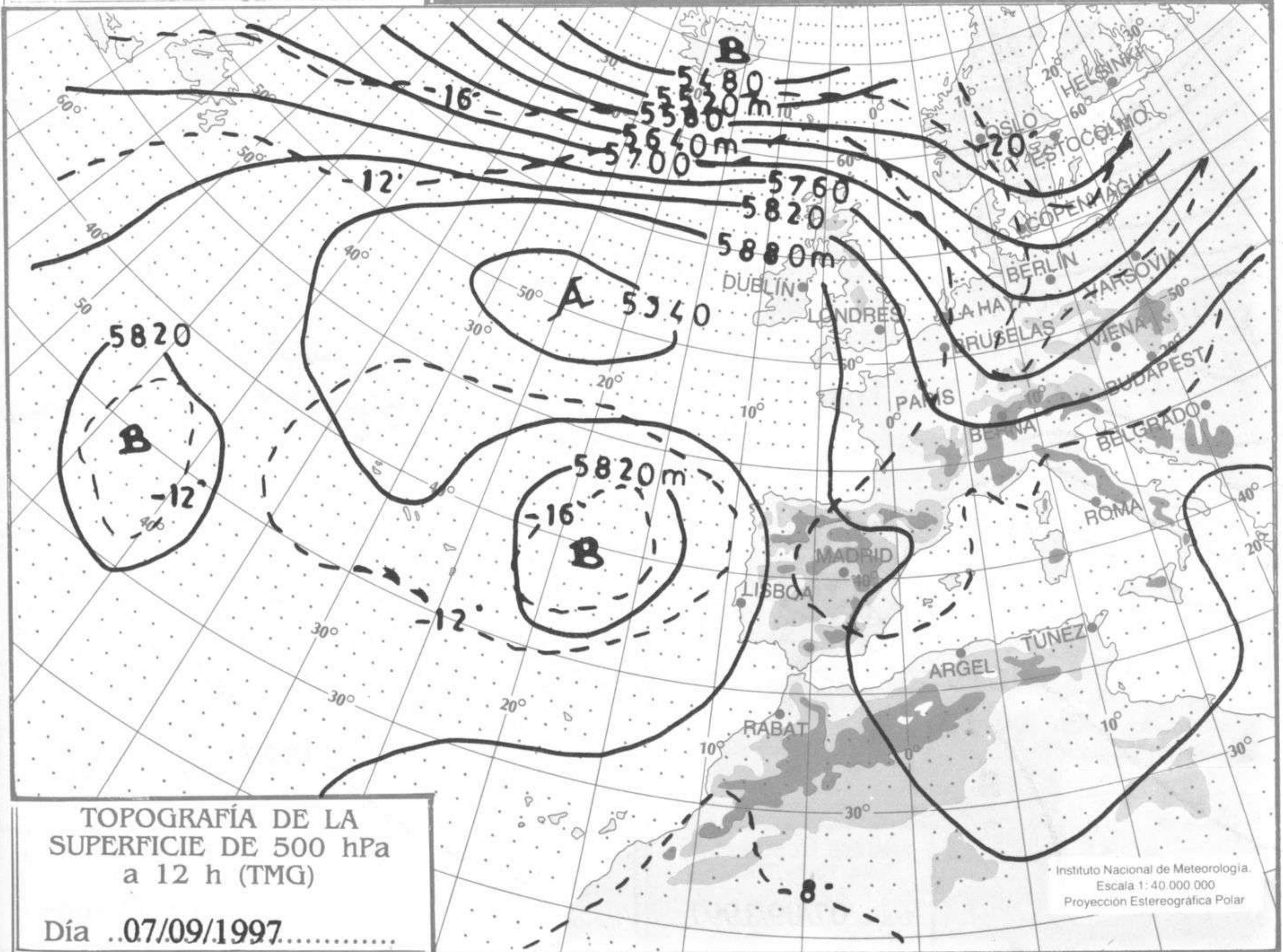
Instituto Nacional de Meteorología.  
Escala 1: 40 000 000  
Proyección Estereográfica Polar



TOPOGRAFÍA DE LA SUPERFICIE DE 700 hPa a 12 h (TMG)

Instituto Nacional de Meteorología.  
Escala 1: 40.000.000  
Proyección Estereográfica Polar

Día 07/09/1997.....



TOPOGRAFÍA DE LA SUPERFICIE DE 500 hPa a 12 h (TMG)

Instituto Nacional de Meteorología.  
Escala 1: 40.000.000  
Proyección Estereográfica Polar

Día ..07/09/1997.....

