

# M B O L E T Í N

# Meteorológico



Ministerio de Medio Ambiente

Número 196. Martes 15 de julio de 1997

© Ministerio de Medio Ambiente. Prohibida su reproducción total o parcial por cualquier medio sin autorización expresa por escrito.  
 NIPPO 310-97-008-8  
 Instituto Nacional de Meteorología. Ciudad Universitaria, s/n. 28040-Madrid.

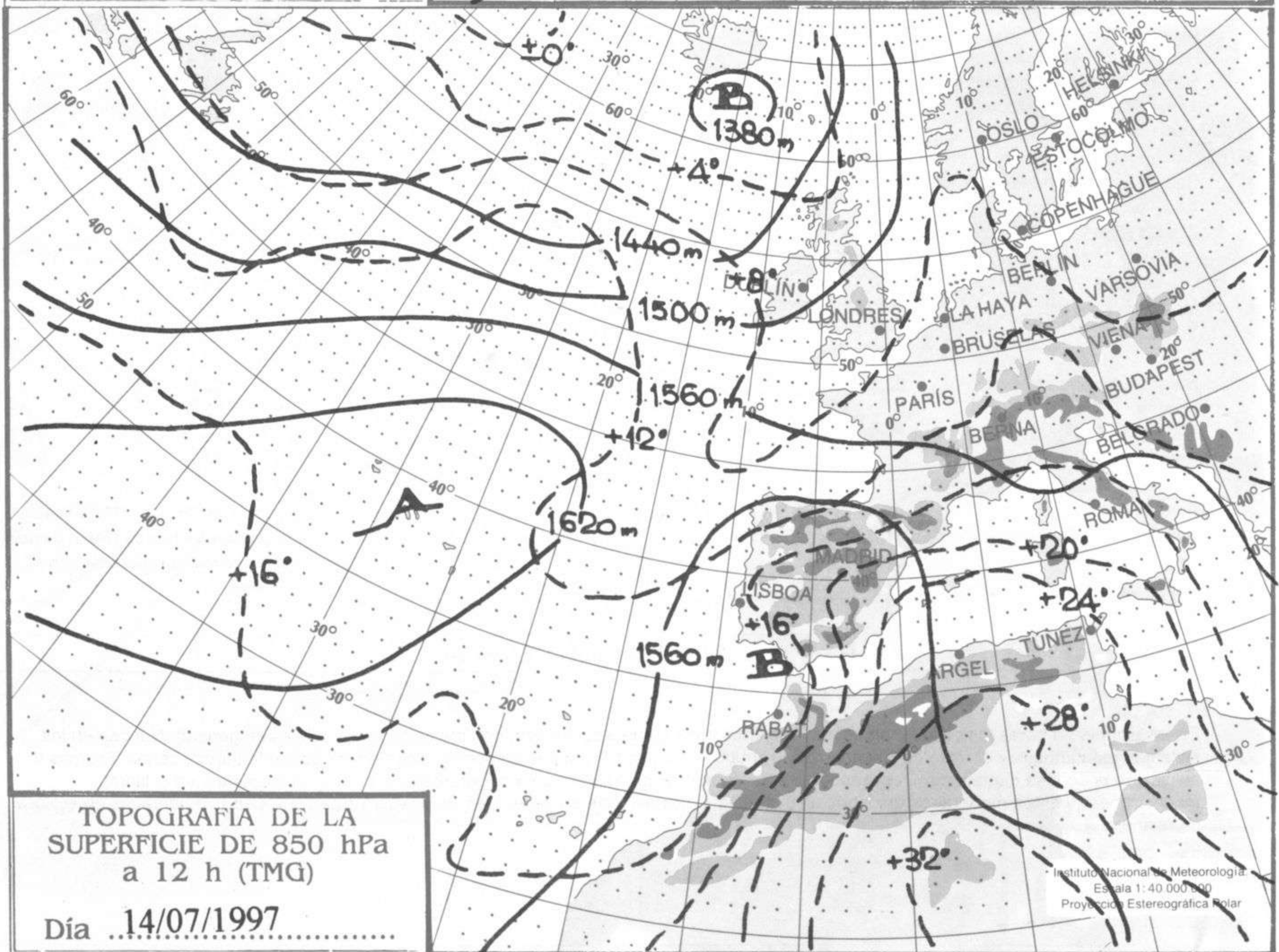
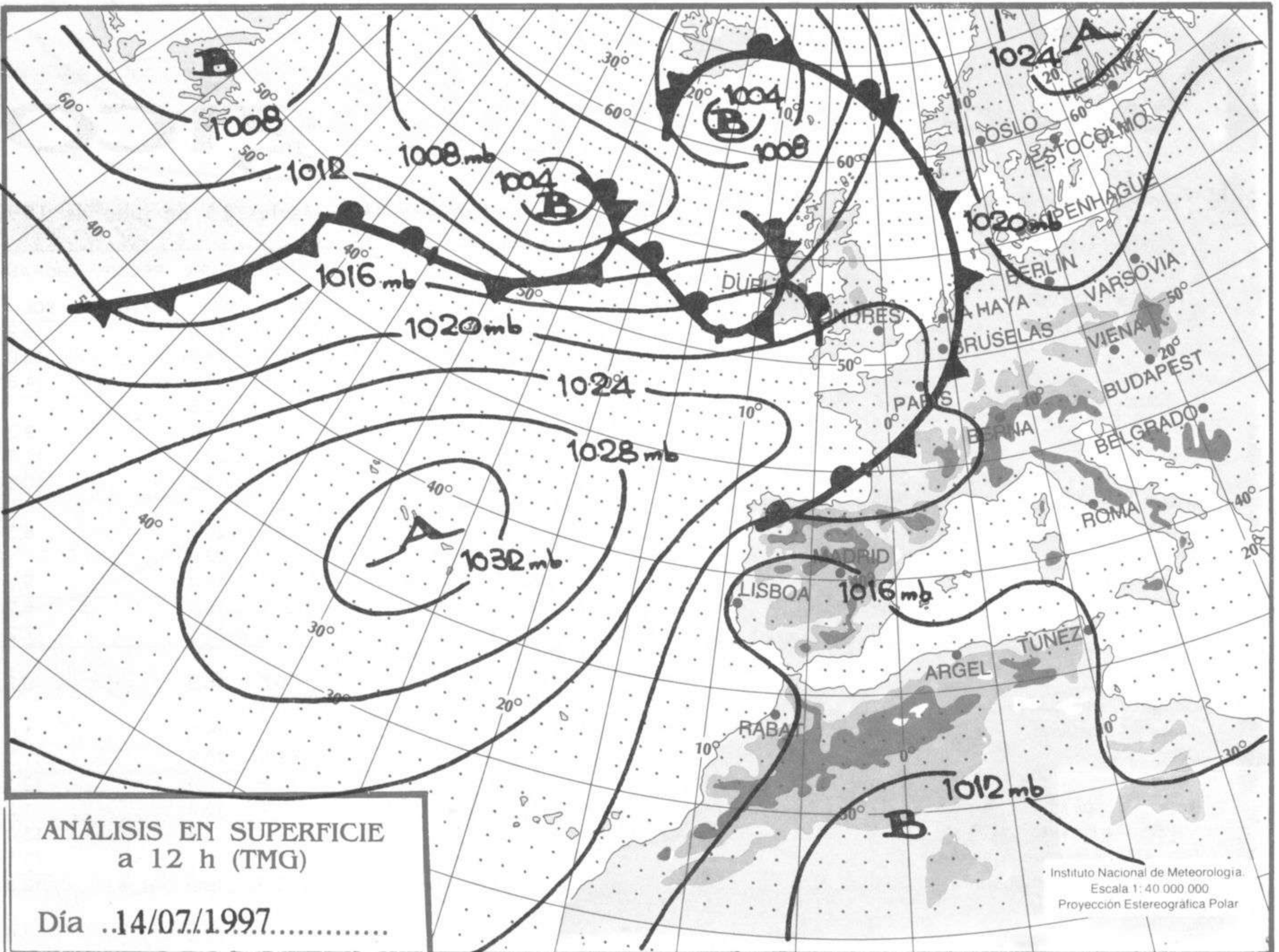
ESTACIONES	TEMPERATURA		PRECIP.		HORAS SOL
	Máx.	Min.	Día	Noche	
Almería / Aeropuerto	28,6	23,0			0,5
Cádiz		20,5			
Córdoba / Aeropuerto	29,1	19,4	0,4		5,9
Granada / Aeropuerto	28,5	19,7			3,1
Huelva	25,8	19,4			2,0
Jaén		17,7			3,9
Jerez Frontera / Aeropuerto	25,5	16,9	1		0,8
Málaga / Aeropuerto	27,8	21,8			3,9
Sevilla / San Pablo	27,1	19,7			2,9
Tarifa	21,4	18,8			0,3
Calamocha	31,1	16,8	0,1		
Daroca	29,4	17,8	0,3		8,8
Huesca / Aeropuerto	30,0	17,3			11,9
Teruel	29,4	17,1			
Zaragoza		19,4			
Zaragoza / Aeropuerto	32,1	19,5			
Avilés / Aeropuerto	17,9	16,0	2	0,1	0,0
Gijón	19,4	17,8	8		0,0
Oviedo	17,4	15,0	2	0,1	0,0
Ibiza / Aeropuerto	32,1	23,4	0,1		5,6
Mahón / Aeropuerto	27,1	21,4			5,6
Palma Mallorca / Son S. Juan	32,5	24,0	0,3		4,6
Fuerteventura / Aeropuerto	28,6	20,3			12,8
El Hierro / Aeropuerto		21,3			11,4
Izaña	17,9	8,3			13,5
La Palma / Aeropuerto	25,6	20,3			10,1
Lanzarote / Aeropuerto	28,4	21,3			12,3
Las Palmas / Aeropuerto	27,1	21,0			12,5
Santa Cruz de Tenerife	28,4	21,5			12,0
Tenerife Norte / Aeropuerto	22,4				
Tenerife Sur / Aeropuerto	25,4	21,0			7,9
Santander	21,1	17,5			1,7
Santander / Aeropuerto	22,1		1		
Álbacete / Aeropuerto	29,1	19,4			3,6
Ciudad Real	33,4	18,8	0,3		4,7
Cuenca	31,8	16,7	2		5,4
Guadalajara	34,0	18,1			
Molina de Aragón		15,9	9	0,6	
Toledo	33,8	20,0			7,4
Ávila	31,1	16,0	2		11,0
Burgos / Aeropuerto	22,9	13,7			7,4
Burgos					
León / Aeropuerto	28,5	14,7			13,7
Palencia		13,4			
Ponferrada		18,8			
Salamanca		16,4	0,5		
Salamanca / Aeropuerto	31,5	16,0	0,5		8,8
Segovia	31,1	19,3			11,1
Soria	27,9	15,0			11,4
Valladolid	30,8	15,0			9,9
Valladolid / Aeropuerto	28,9	14,3			12,0
Zamora	31,6	15,8			11,8
Barcelona		23,8			
Barcelona / El Prat	27,1	21,8			9,2
Gerona / Aeropuerto	30,8	20,0			11,7
Lérida		18,5			10,6
Montseny					
Reus / Aeropuerto	28,5	20,8			5,3
Tarragona		22,4			
Tortosa	30,1	19,4			5,1
Badajoz / Aeropuerto	27,1	18,3	3	5	6,2
Cáceres	31,5	17,7			7,2
El Ferrol					
La Coruña	20,6	15,3			0,2
Lugo (Punto Centro)	18,4				
Monteventoso		16,3			1,6
Orense	28,8	15,8			11,3
Pontevedra	26,9	16,4			12,3
Santiago de Compostela	21,4	15,3			1,2
Vigo	27,4	18,8			13,0
Vigo / Peinador	27,8	17,0			13,5
Logroño / Aeropuerto	29,8	16,7			12,3
Logroño					
Madrid / Barajas	35,1	20,0			8,6
Madrid (Ciudad Universitaria)	33,9	20,8	0,2		
Madrid (Retiro)	33,0	22,5			
Navacerrada	24,4	14,4			10,9
Cartagena	29,4	24,7			
Murcia	31,1	23,0			4,4
Murcia / Aeropuerto	31,4	23,3			4,2
San Javier	26,8				
Pamplona	24,4	14,8			12,2
Bilbao	21,4	16,8	0,3		0,0
San Sebastián	18,5	16,4	2		0,0
San Sebastián / Aeropuerto		18,5	1		0,0
Vitoria / Aeropuerto	21,1	13,7			0,3
Alicante	31,9	23,5			
Alicante / El Altet	31,4	23,3			3,9
Castellón	29,5	22,0			4,5
Valencia	28,6	22,9	0,3		
Valencia / Aeropuerto	29,5	22,3			4,5
Ceuta	22,8	19,4	2		0,0
Meiella	23,9	21,4			0,0

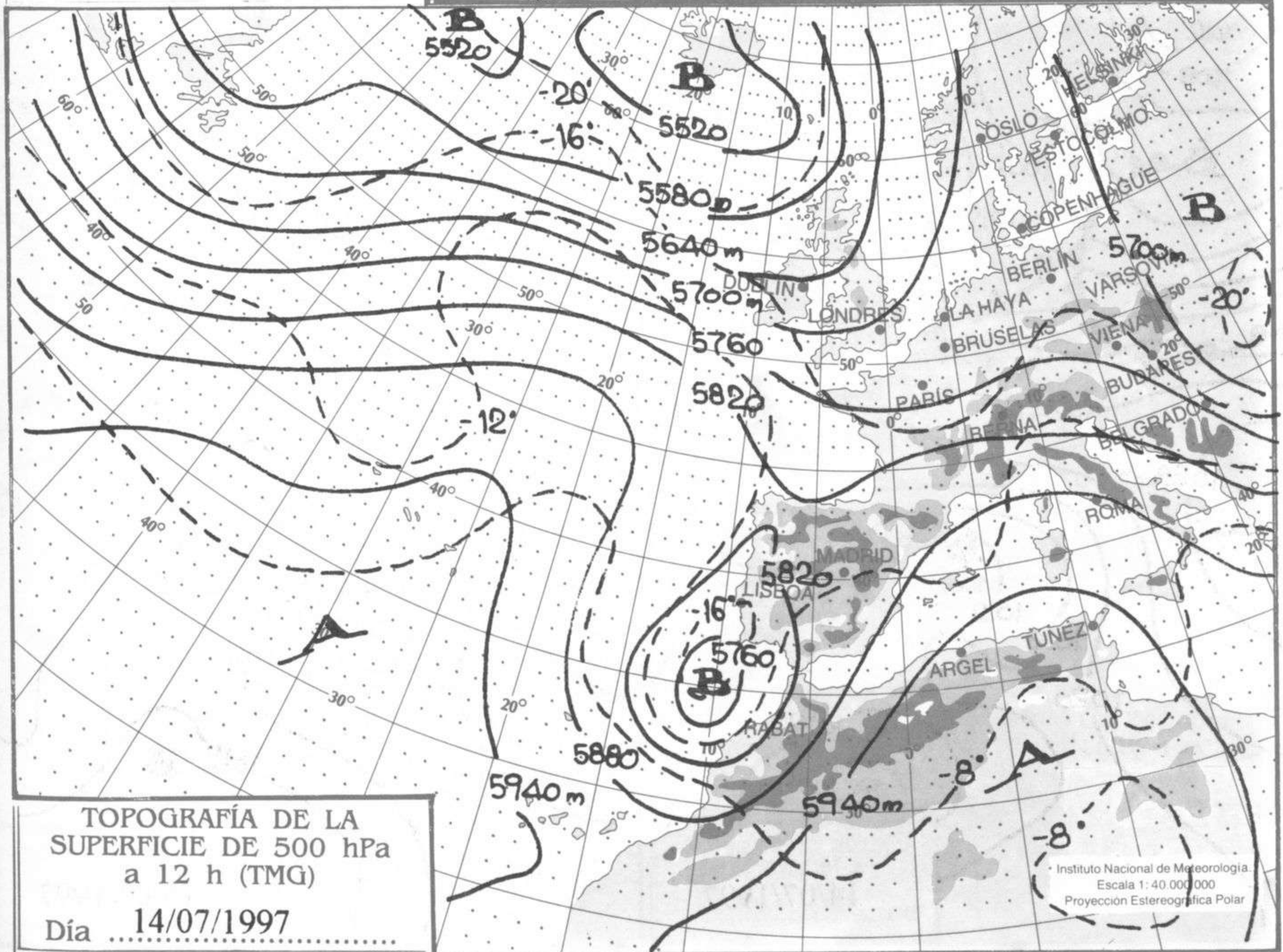
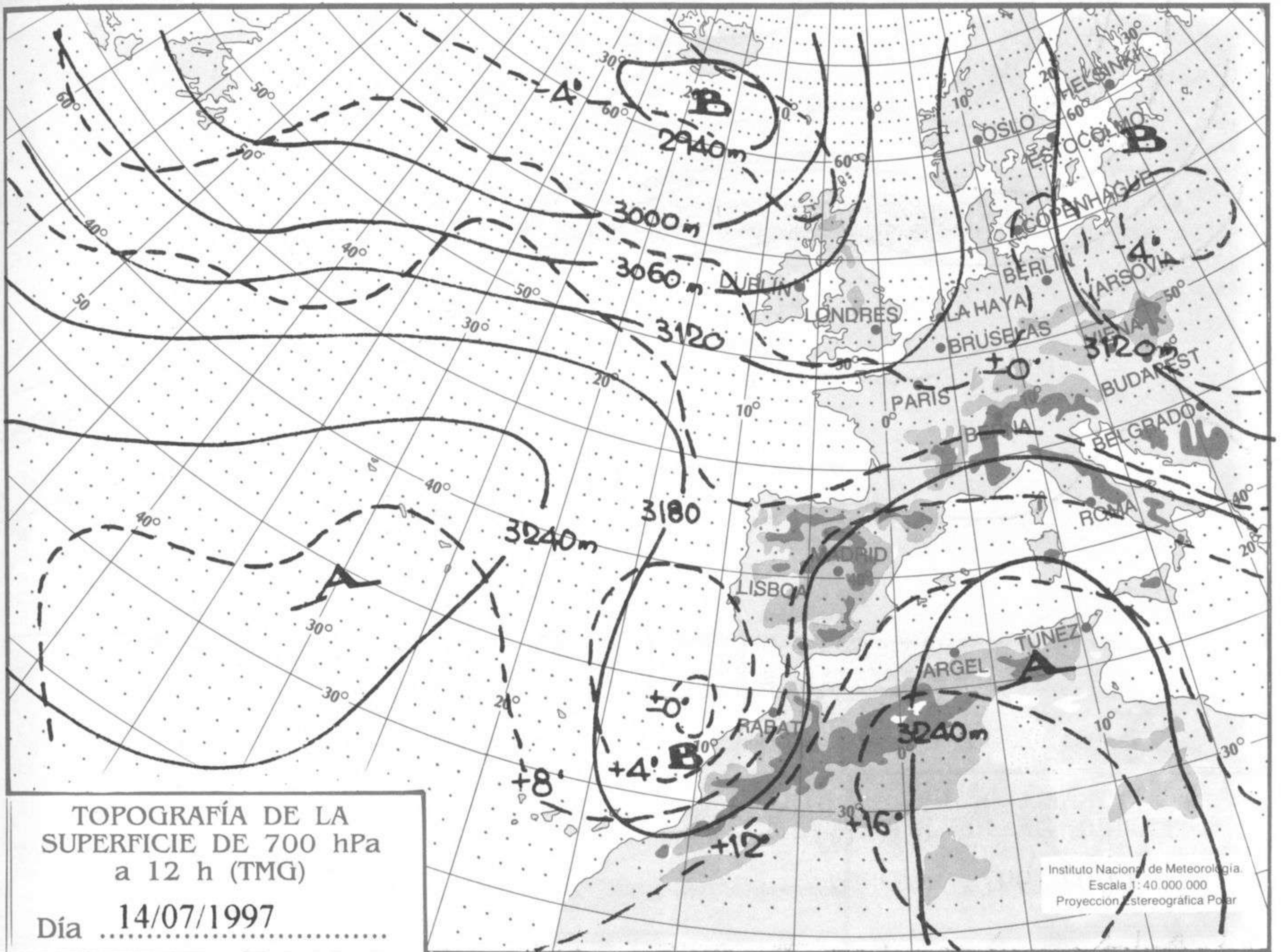
**NOTAS:**

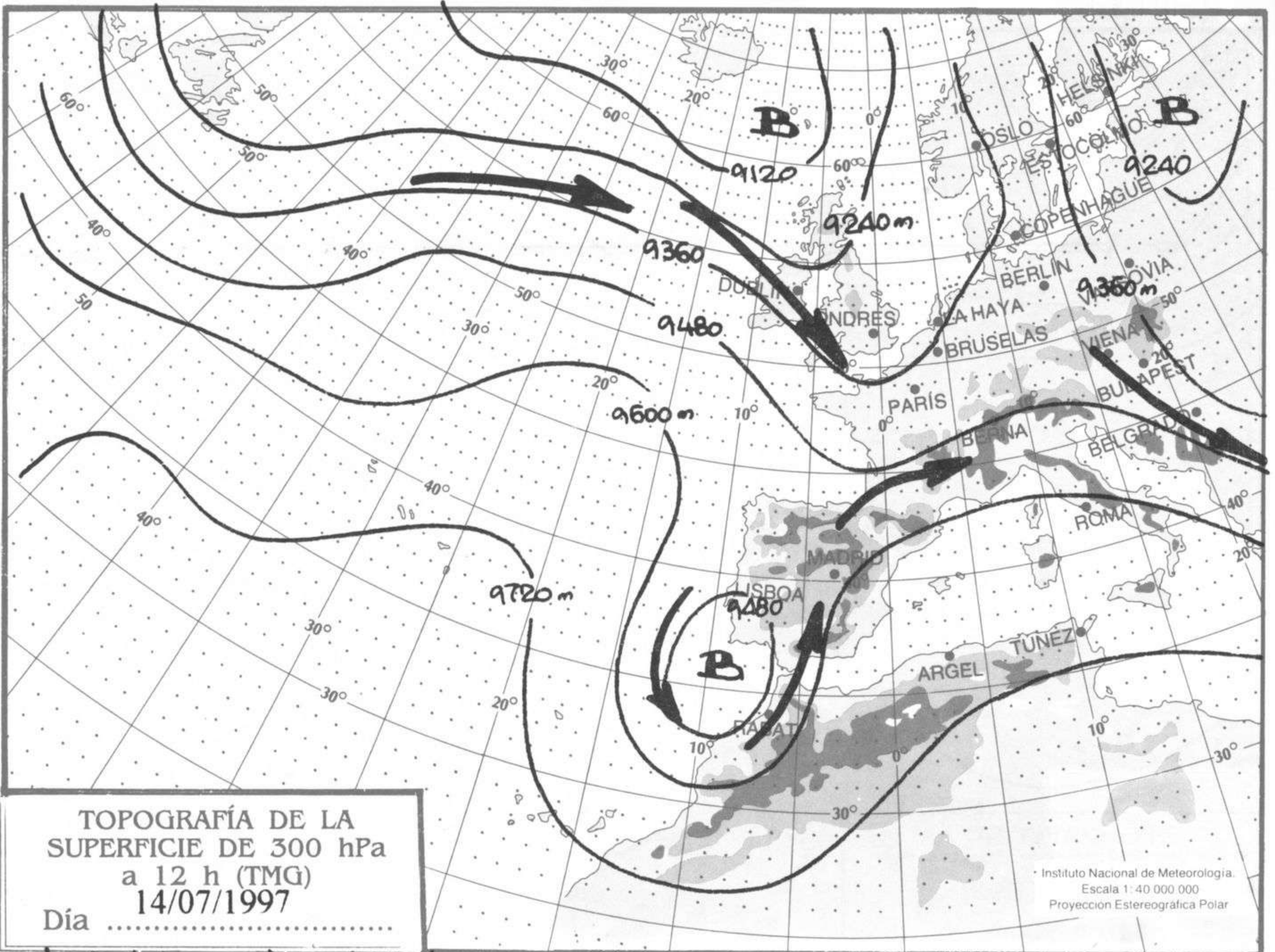
Las máximas y las precipitaciones de día son de 06 a 18 (TMG) de ayer.  
 Las mínimas y las precipitaciones de noche son de 18 a 06 (TMG) de hoy.  
 Las horas de sol son de ayer. Las unidades de medida utilizadas son °C para temperaturas y l/m2 para precipitaciones.

**INFORMACIÓN GENERAL**

En las últimas 24 horas los cielos han estado cubiertos en la cornisa cantábrica, con precipitaciones débiles en general. Nuboso en los sistemas montañosos y el resto de España de muy nuboso a cubierto. Chubascos tormentosos en el cuadrante suroccidental. Brumas y nieblas en la cornisa cantábrica. Descenso ligero de las temperaturas mínimas en Extremadura y ascenso moderado en el litoral mediterráneo. Vientos moderados del Norte en Canarias, flojos del Este en general en Península y Baleares, siendo moderados en el litoral murciano.

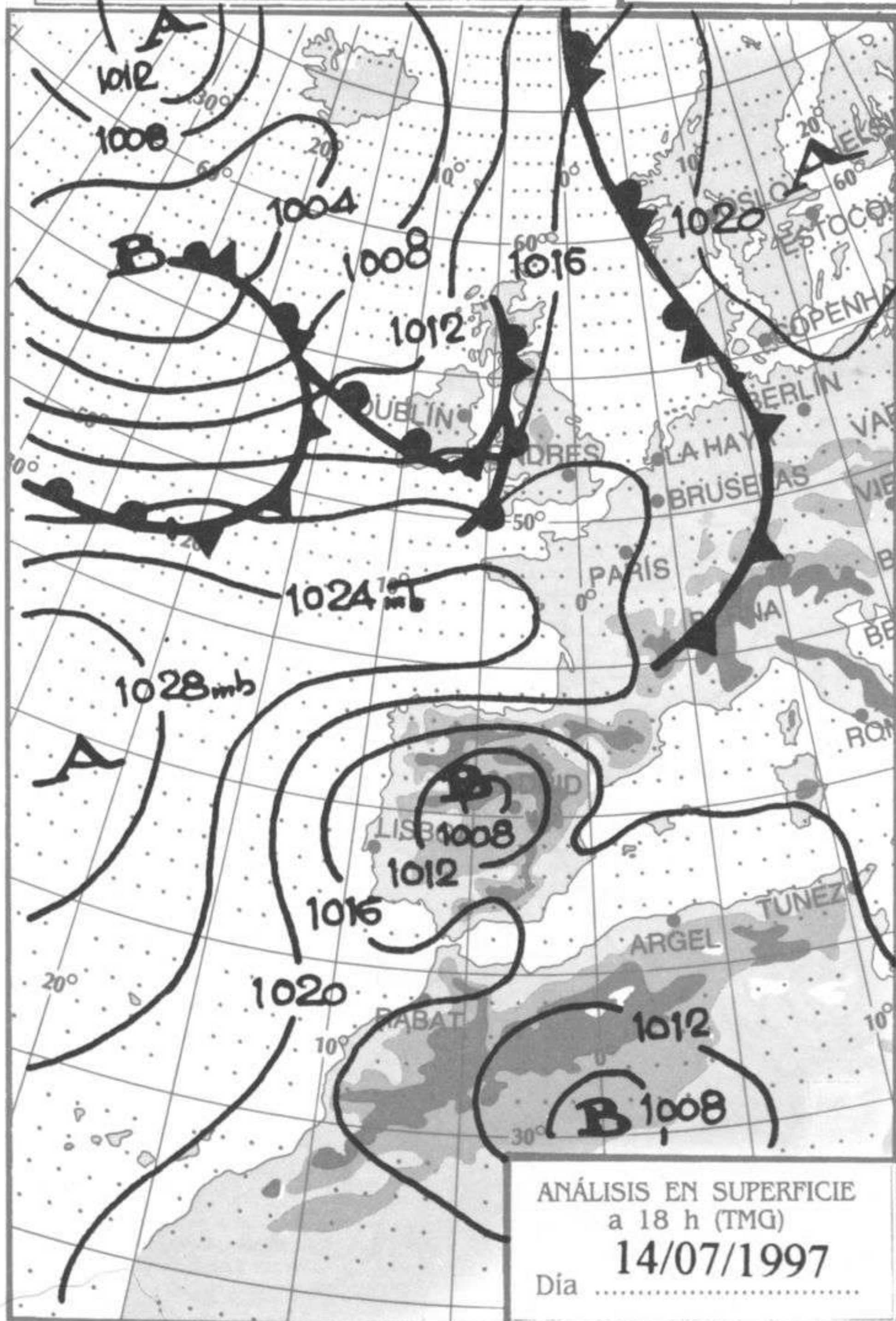




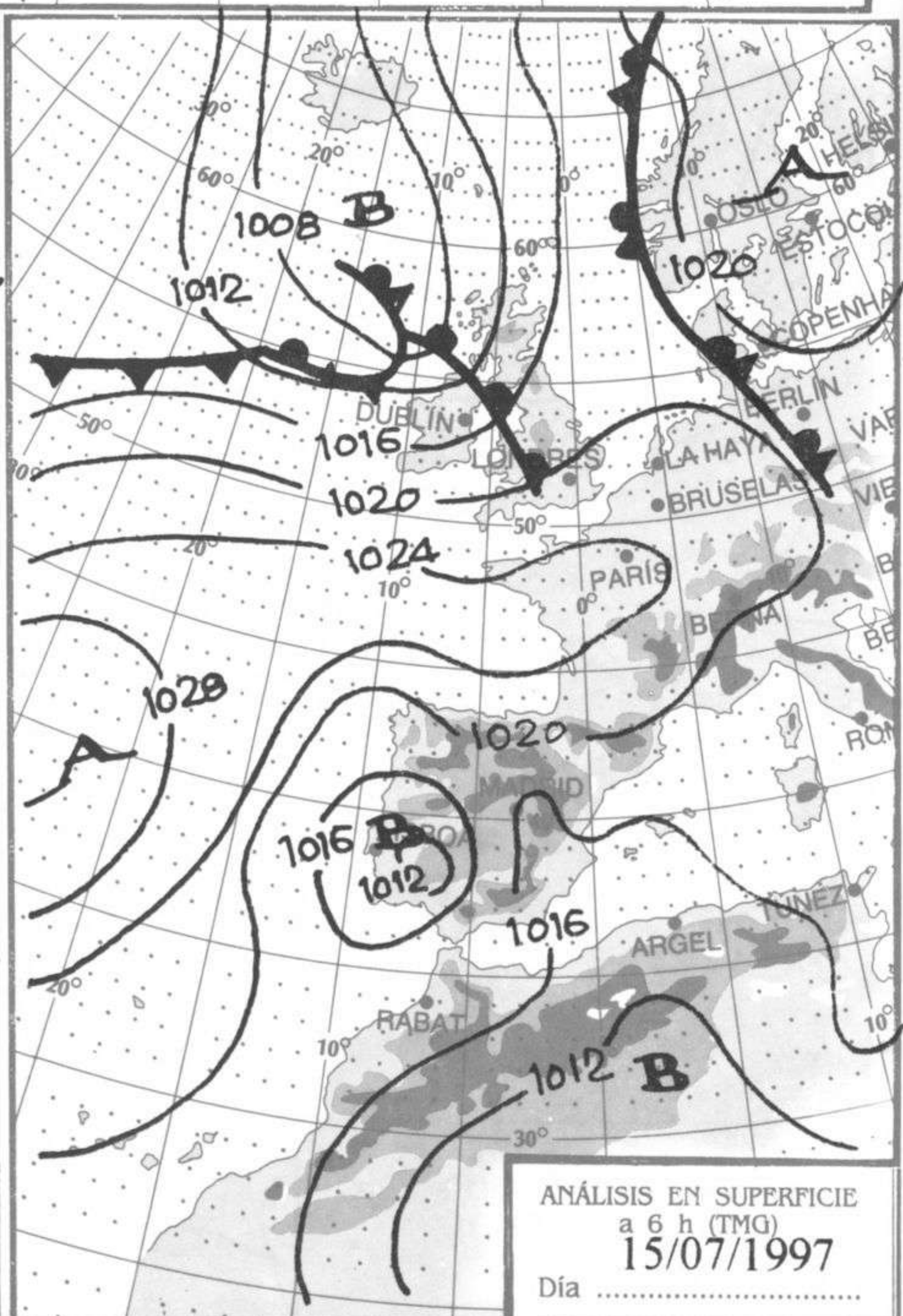


TOPOGRAFÍA DE LA SUPERFICIE DE 300 hPa a 12 h (TMG)  
 Día 14/07/1997

Instituto Nacional de Meteorología.  
 Escala 1:40 000 000  
 Proyección Estereográfica Polar



ANÁLISIS EN SUPERFICIE a 18 h (TMG)  
 Día 14/07/1997



ANÁLISIS EN SUPERFICIE a 6 h (TMG)  
 Día 15/07/1997