

BOLETÍN Meteorológico



Ministerio de Medio Ambiente

Número 193. Sábado 12 de julio de 1997

© Ministerio de Medio Ambiente. Prohibida su reproducción total o parcial por cualquier medio sin autorización expresa por escrito.
 NIPO: 310-97-008-8
 Instituto Nacional de Meteorología. Ciudad Universitaria, s/n. 28040-Madrid.

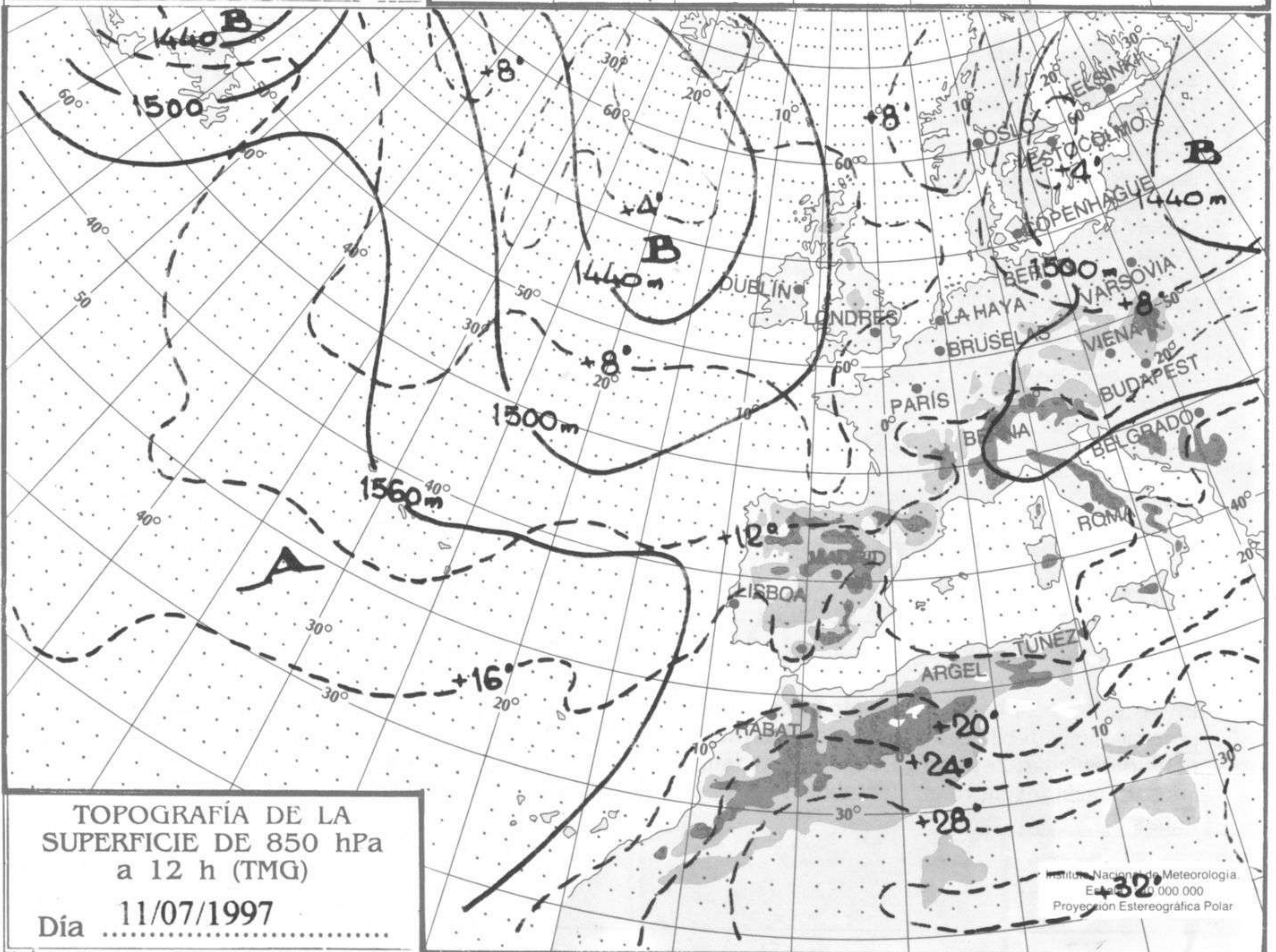
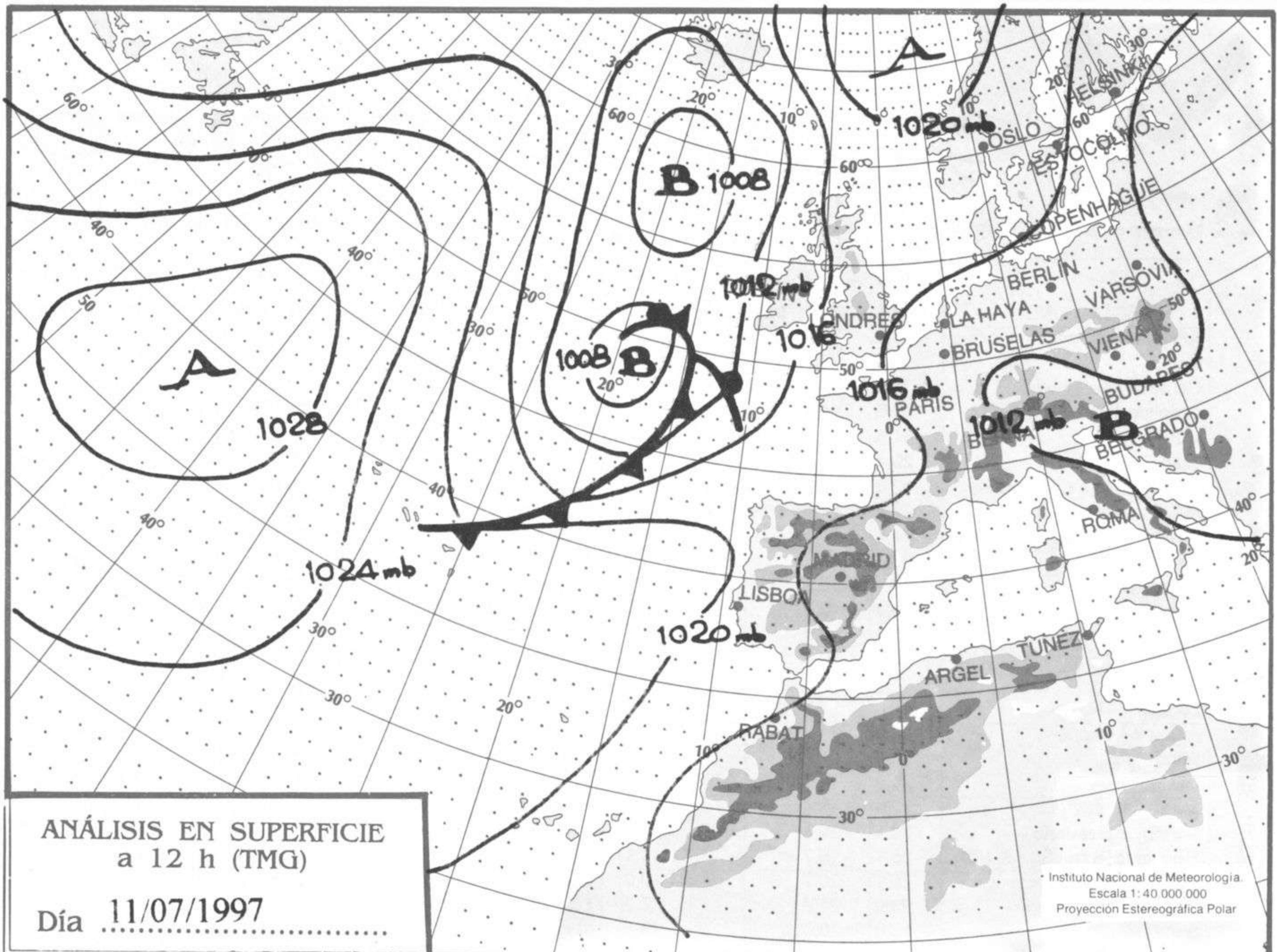
ESTACIONES	TEMPERATURA		PRECIP.		HORAS
	Máx.	Mín.	Día	Noche	SOL
Almería / Aeropuerto	28,5	21,4			11,5
Cádiz		20,1			
Córdoba / Aeropuerto	34,1	15,0			12,5
Granada / Aeropuerto	32,5	14,4			13,3
Huelva	31,6	18,3			13,1
Jaén	29,4	20,9			
Jerez Frontera / Aeropuerto	32,6	15,7			10,5
Málaga / Aeropuerto	27,5	17,6			12,4
Sevilla / San Pablo	34,4	19,3			12,7
Tarifa	24,0	18,3			11,7
Calamocha	27,1	10,5			12,0
Daroca	26,9	12,8			12,7
Huesca / Aeropuerto	26,9	15,0			13,6
Teruel	26,9	12,0			12,1
Zaragoza		17,3			
Zaragoza / Aeropuerto	28,8	15,3			13,4
Avilés / Aeropuerto	20,9	14,0			5,0
Gijón	22,4	14,9			
Oviedo	21,9	13,7			0,8
Ibiza / Aeropuerto	29,4	18,4			11,1
Mahón / Aeropuerto	26,1	20,3			12,4
Palma Mallorca / Son S.Juan	28,1	16,3			10,1
Fuerteventura / Aeropuerto	29,1	20,7			10,0
El Hierro / Aeropuerto	23,9	21,3			7,2
Izaña	18,6	10,0			13,5
La Palma / Aeropuerto	25,2	21,0			8,8
Lanzarote / Aeropuerto	28,0	21,7			9,8
Las Palmas / Aeropuerto	28,1	20,8			12,6
Santa Cruz de Tenerife	29,9	21,3			12,3
Tenerife Norte / Aeropuerto	24,4	15,0			9,9
Tenerife Sur / Aeropuerto	25,6	19,7			11,7
Santander	21,8	14,0			4,7
Santander / Aeropuerto	22,5	13,7			4,6
Albacete / Aeropuerto	29,6	15,8			13,5
Ciudad Real	32,1	16,0			11,9
Cuenca	27,5	13,1			
Guadalajara	28,9	10,0			
Molina de Aragón	26,2	8,8			
Toledo	31,8	17,3			14,5
Ávila	26,1	11,3			9,7
Burgos / Aeropuerto	25,6	11,8			11,4
Burgos					
León / Aeropuerto	24,4	11,8			6,7
Palencia	25,9	10,8			
Ponferrada		12,3			
Salamanca	26,9	11,5			
Salamanca / Aeropuerto	27,8	11,4			12,6
Segovia	26,5	14,3			12,6
Soria	25,1	10,4			12,7

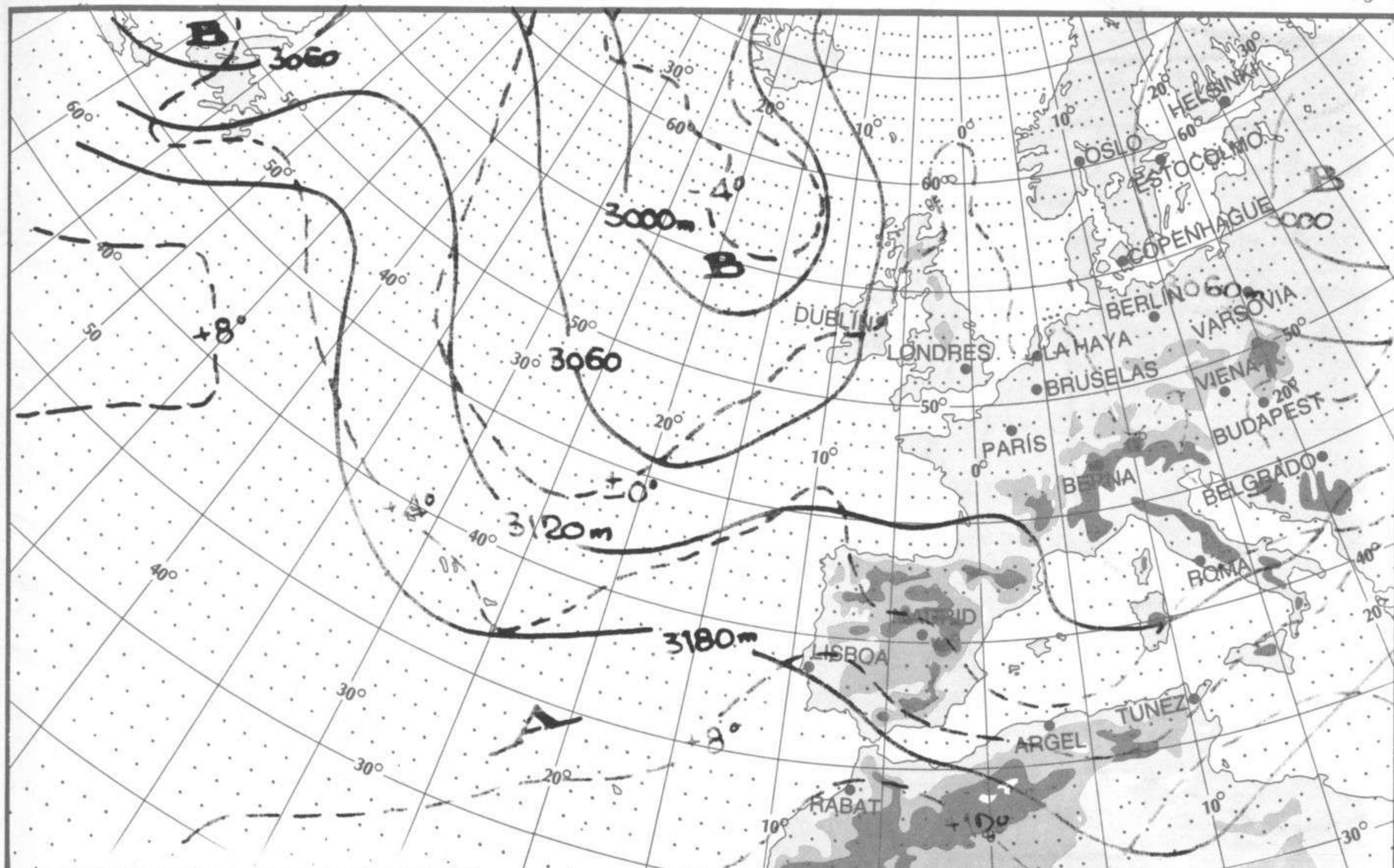
ESTACIONES	TEMPERATURA		PRECIP.		HORAS
	Máx.	Mín.	Día	Noche	SOL
Valladolid	28,1	13,0			13,5
Valladolid / Aeropuerto	27,4	10,4			14,2
Zamora	28,8	15,4			
Barcelona	24,0	20,3			
Barcelona / El Prat	25,6	18,5	ip		8,0
Gerona / Aeropuerto	26,5	15,0	ip		4,8
Lérida	29,5	17,0			12,3
Montseny	16,0		4		
Reus / Aeropuerto	27,9	17,8			12,6
Tarragona	26,8	19,0			
Tortosa	30,6	16,8			13,6
Badajoz / Aeropuerto	32,5	16,7			14,0
Cáceres	31,8	17,4			13,1
El Ferrol					
La Coruña	21,9	16,7			13,2
Lugo (Punto Centro)	24,4	10,3			9,7
Monteventoso					
Orense	28,8	12,3			9,6
Pontevedra	23,5	14,0			12,7
Santiago de Compostela	23,9	12,0			7,7
Vigo	22,1	14,7			12,8
Vigo / Peinador	21,1	13,0			11,3
Logroño / Aeropuerto	26,5	12,4			13,5
Logroño					
Madrid / Barajas	30,6	13,4			12,6
Madrid (Ciudad Universitaria)	29,9	14,8			
Madrid (Retiro)	28,3	18,0			
Navacerrada	17,8	12,0			7,7
Cartagena	28,5	21,3			
Murcia	31,8	18,7			12,8
Murcia / Aeropuerto	32,6	16,5			12,9
San Javier	25,8	19,4			12,3
Pamplona	23,8	11,8			10,2
Bilbao	22,4	12,9			3,2
San Sebastián	19,5	14,0			11,4
San Sebastián / Aeropuerto	24,8	14,7	ip		7,8
Vitoria / Aeropuerto	22,8	10,0			10,5
Alicante	27,4	18,8			
Alicante / El Altet	26,8	19,7			12,0
Castellón	28,8	18,4			13,0
Valencia	28,4	19,8			
Valencia / Aeropuerto	27,9	18,4			13,5
Ceuta	26,1				
Melilla	29,9	20,4			12,8

NOTAS:
 Las máximas y las precipitaciones de día son de 06 a 18 (TMG) de ayer.
 Las mínimas y las precipitaciones de noche son de 18 a 06 (TMG) de hoy.
 Las horas de sol son de ayer. Las unidades de medida utilizadas son °C para temperaturas y l/m2 para precipitaciones.

INFORMACIÓN GENERAL

En las últimas 24 horas ha estado nuboso en puntos de la Cornisa Cantábrica, Pirineos y Cataluña, con precipitaciones débiles en País Vasco y tormentas en Cataluña. Nieblas y brumas matinales en el tercio norte peninsular, Levante y Estrecho. Las temperaturas mínimas han tenido un aumento ligero en todas las comunidades salvo en Cantabria, País Vasco, Cataluña y Baleares. Viento moderado del NE en Canarias.

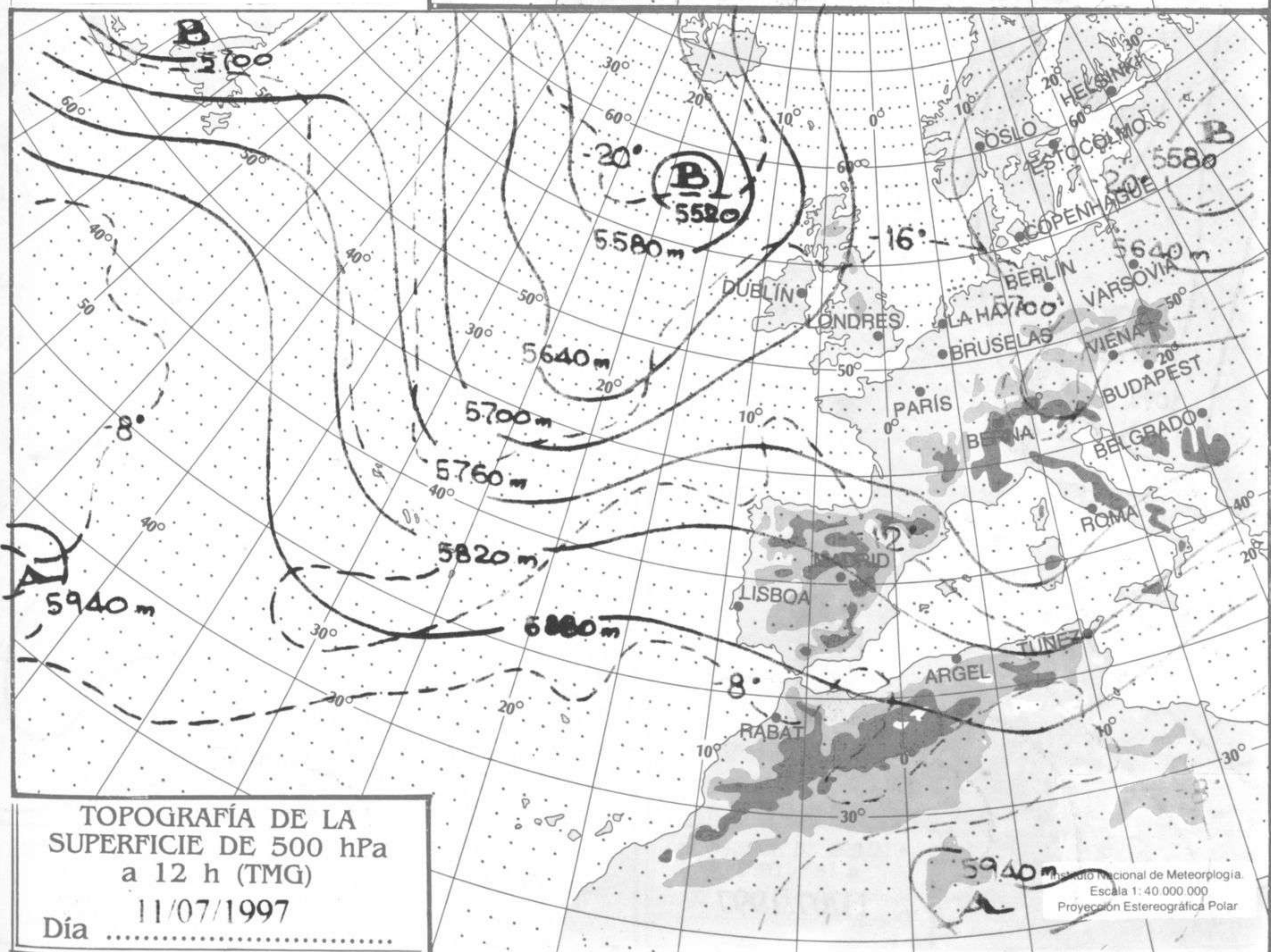




TOPOGRAFÍA DE LA SUPERFICIE DE 700 hPa a 12 h (TMG)

Día 11/07/1997

Instituto Nacional de Meteorología
Escala 1: 40 000 000
Proyección Estereográfica Polar



TOPOGRAFÍA DE LA SUPERFICIE DE 500 hPa a 12 h (TMG)

Día 11/07/1997

Instituto Nacional de Meteorología
Escala 1: 40 000 000
Proyección Estereográfica Polar

