

# M B O L E T I N Meteorológico



Ministerio de Medio Ambiente

Número 13. LUNES 13 DE ENERO DE 1997

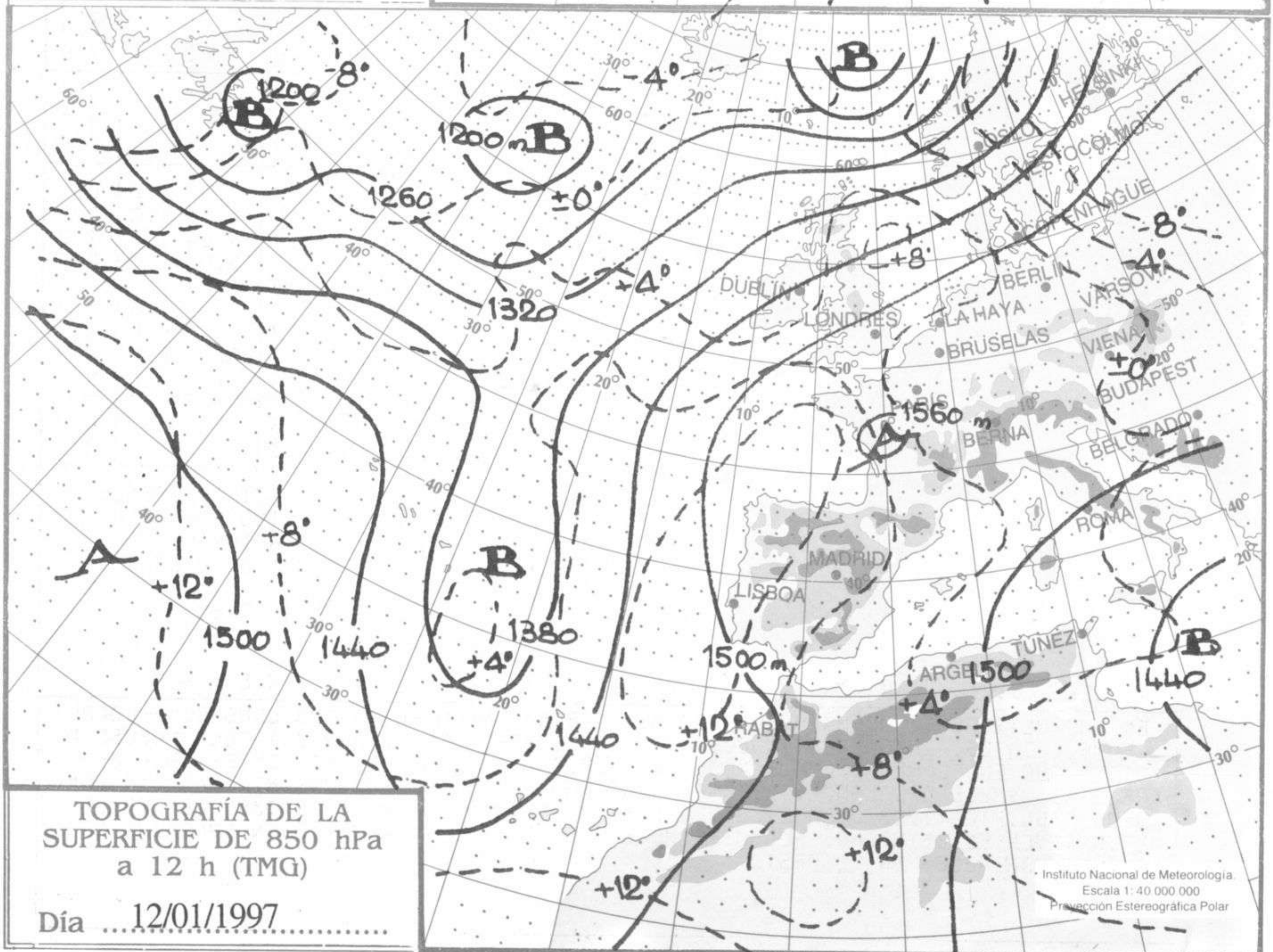
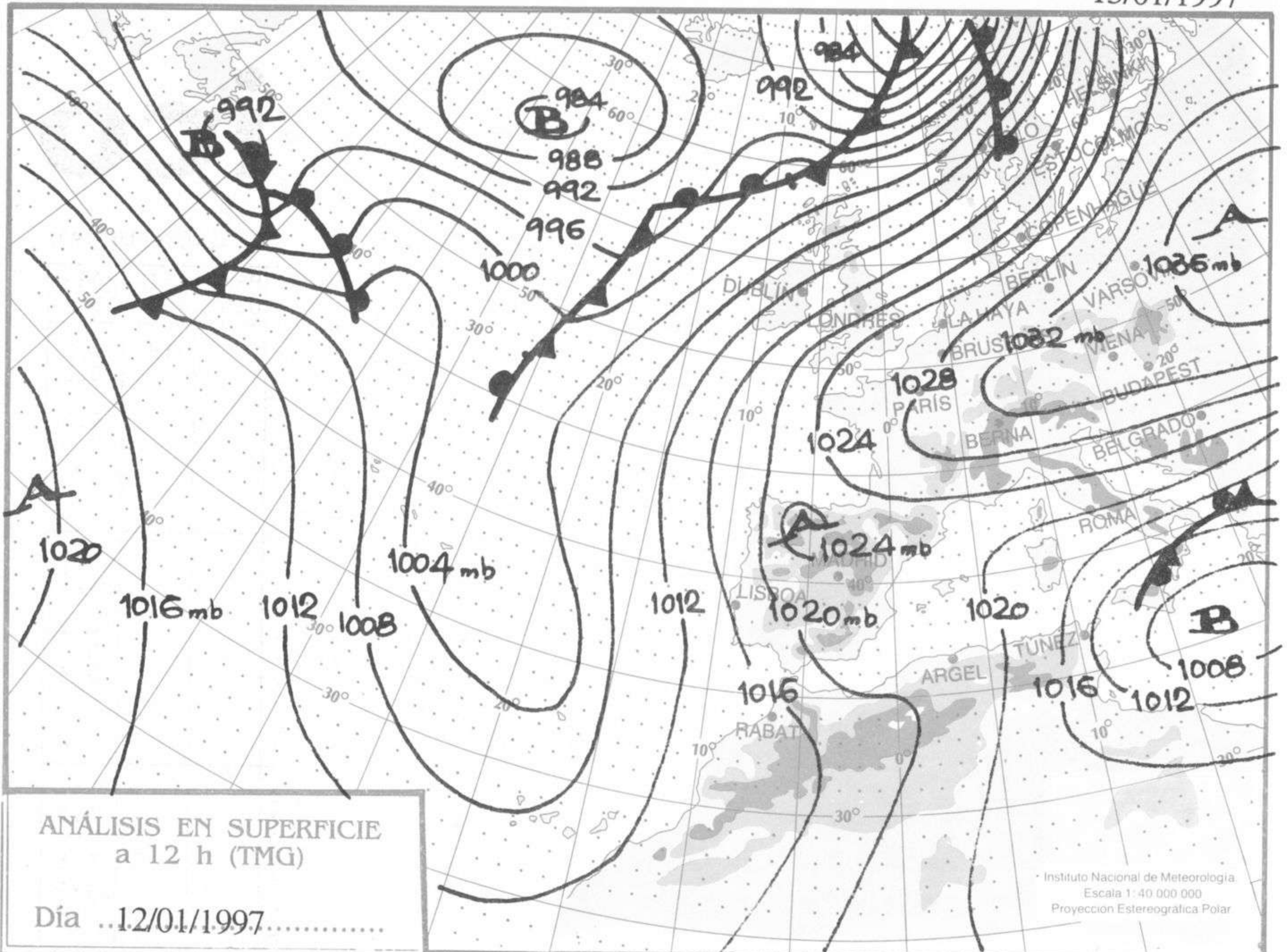
ESTACIONES	TEMPERA MAX MIN	PRECIPITA DIA NOC	HORS SOL	ESTACIONES	TEMPERA MAX MIN	PRECIPITA DIA NOC	HORS SOL
LA CORUÑA	19 11		8.6	LERIDA	10 -1	IP	1.5
MONTEVENTOSO	19			GERONA (A)	15 -2		8.2
EL FERROL				BARCELONA	15 6		
LUGO (P.C.)				BARCELONA (A)	14 5		8.3
SANTIAGO DE C.	19 9		7.9	REUS (A)	14 4		4.8
PONTEVEDRA	19 10		7.7	TARRAGONA	14 6		
VIGO (A)	18 8		7.0	TORTOSA	16 7		7.0
VIGO	20 10		8.2	MONTSENY			
ORENSE	18 3		6.4	CASTELLON	14 5		8.1
PONFERRADA	6 0			VALENCIA (A)	16 9		3.9
AVILES (A)	14 6		6.0	VALENCIA	17 9		
GIJON	11 3		0.0	ALICANTE (A)	17 6		4.7
OVIEDO	15 7		8.3	ALICANTE	17 4		3.6
SANTANDER (A)	16 2		8.0	MURCIA (A)	18 7		3.6
SANTANDER	15 7		7.7	MURCIA	18 7		
BILBAO (A)	18 8		7.3	CARTAGENA	15 8		
SAN SEBASTIAN	12 9		8.0	SAN JAVIER	16 8		7.6
S. SEBASTIAN (A)	14 2		7.2	SEVILLA (A)	22 8		
LEON (A)	13 -1		8.2	CORDOBA (A)	19 8		9.0
ZAMORA	6 3	0.4	0.0	JAEN	16 10		
PALENCIA	6 1			GRANADA (A)	17 3		8.8
BURGOS (A)	15 2			HUELVA	20 9		8.6
BURGOS				JEREZ FRONT (A)	21 8		9.3
VALLADOLID (A)	6 1		0.0	CADIZ	19 14		
VALLADOLID	6 3	IP	0.0	TARIFA	16 14		8.3
SORIA	14 1	IP	8.9	MALAGA (A)	17 6		7.9
SALAMANCA	6 2	IP		ALMERIA (A)			7.6
SALAMANCA (A)	7 2		0.0	PALMA DE M. (A)	16 -1		9.3
AVILA	16 4		7.3	MAHON (A)	14 7		8.9
SEGOVIA	12 2		6.6	IBIZA (A)	18 7		8.8
NAVACERRADA	10 2			S.C. TENERIFE	21 15	3.0 3.0	0.7
MADRID/BARAJAS	17 5		9.4	TENERIFE NOR (A)	16 10	1.0 1.0	2.2
MADRID (C.UNIV)	16 7			TENERIFE SUR (A)	20 16	6.0 1.0	2.0
MADRID (RETIRO)	14 7			IZAÑA	5 -3	10.0	2.2
GUADALAJARA	17 5			LAS PALMAS (A)	21 15	1.0	0.0
TOLEDO	15 5		4.4	FUERTEVENTUR (A)	21 16		1.0 2.4
CUENCA	15 1		7.8	LANZAROTE (A)	21 17		0.6 1.2
MOLINA DE ARA.	13 2		5.4	LA PALMA (A)	20 16	26.0 6.0	2.9
CIUDAD REAL	13 3		2.8	HIERRO (A)	17 7.0		4.5
ALBACETE (A)	14 1		6.7	CEUTA	18 15		8.2
CACERES	17 7		8.1	MELILLA	16 13		8.3
BADAJOZ (A)	18 7		8.4				
VITORIA (A)	9 1	0.3	0.6				
LOGROÑO							
LOGROÑO (A)	17 6		7.7				
PAMPLONA	16 2		8.3				
HUESCA (A)	11 3		8.7				
DAROCA	14 2		6.7				
ZARAGOZA (A)	10 7		1.8				
ZARAGOZA	8 7	0.3					
CALAMOCHA	13 -1		5.0				
TERUEL	14 3		5.6				

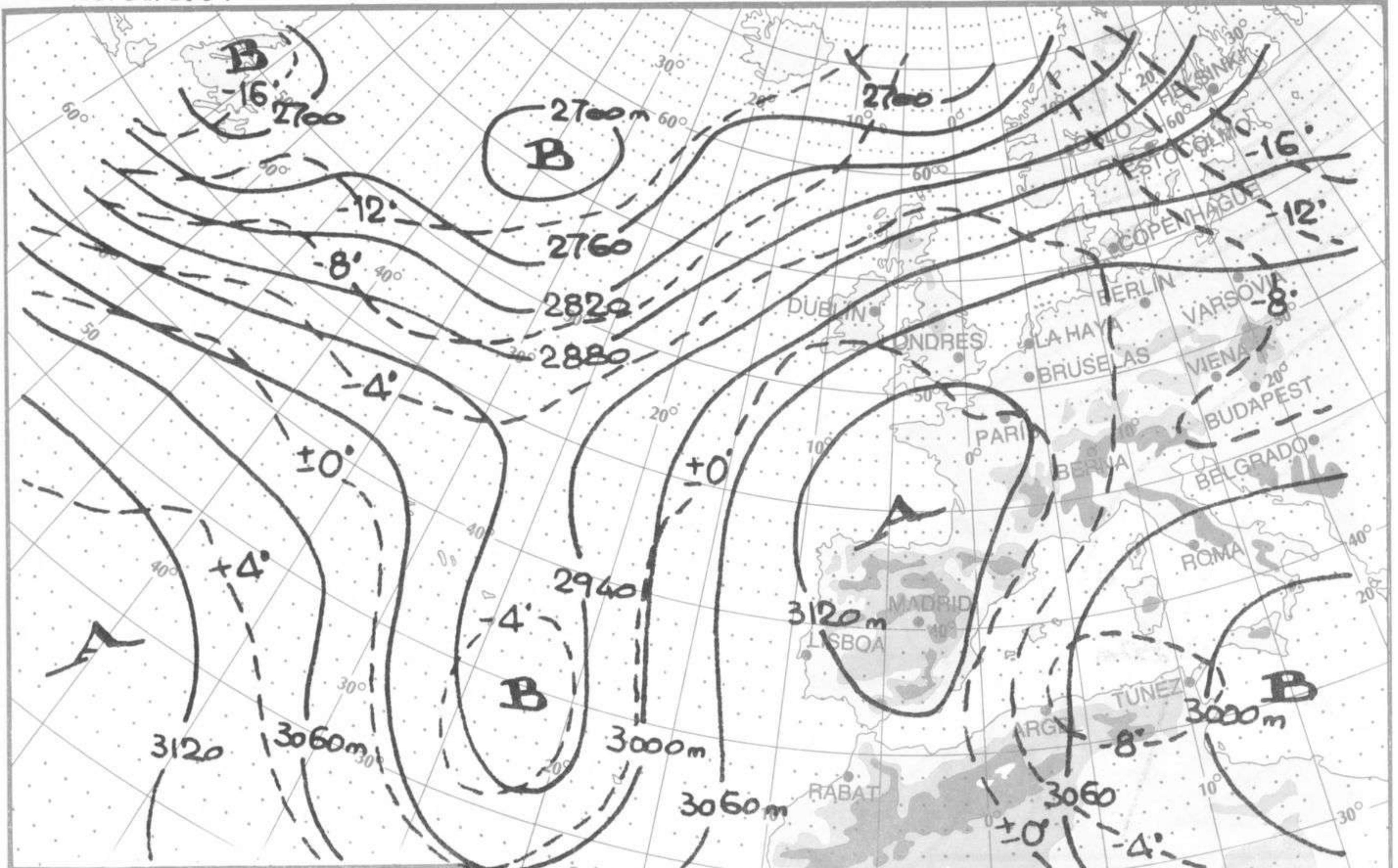
NOTA: LAS MAXIMAS Y PRECIPITACIONES (DIA) SON DE 06 A 18 (TMG) DE AYER  
LAS MINIMAS Y PRECIPITACIONES (NOCHE) SON DE 18 (TMG) DE AYER A 06 (TMG) DE HOY.  
LAS HORAS DE SOL SON DE AYER.

I N F O R M A C I O N  
G E N E R A L

EN LAS ULTIMAS 24 HORAS HA ESTADO MUY NUBOSO EN CANARIAS CON CHUBASCOS LOCALMENTE FUERTES. INTERVALOS NUBOSOS EN EL LITORAL MEDITERRANEO Y POCO NUBOSO O DESPEJADO EN EL RESTO CON BANCOS DE NIEBLA LOCALMENTE PERSISTENTES EN AMBAS MESETAS, VALLE DEL EBRO Y LITORAL MEDITERRANEO. TEMPERATURAS MINIMAS SIN CAMBIOS SIGNIFICATIVOS O EN LIGERO DESCENSO EN TODA ESPANA. VIENTOS FUERTES DE LEVANTE EN EL ESTRECHO, FLOJOS A MODERADOS DE COMPONENTE SUR EN CANARIAS Y FLOJOS VARIABLES EN EL RESTO.

© Ministerio de Medio Ambiente. Prohibida su reproducción total o parcial por cualquier medio sin autorización expresa por escrito.  
Instituto Nacional de Meteorología. Ciudad Universitaria, s/n. 28040-Madrid. NIPO: 161-96-004-7

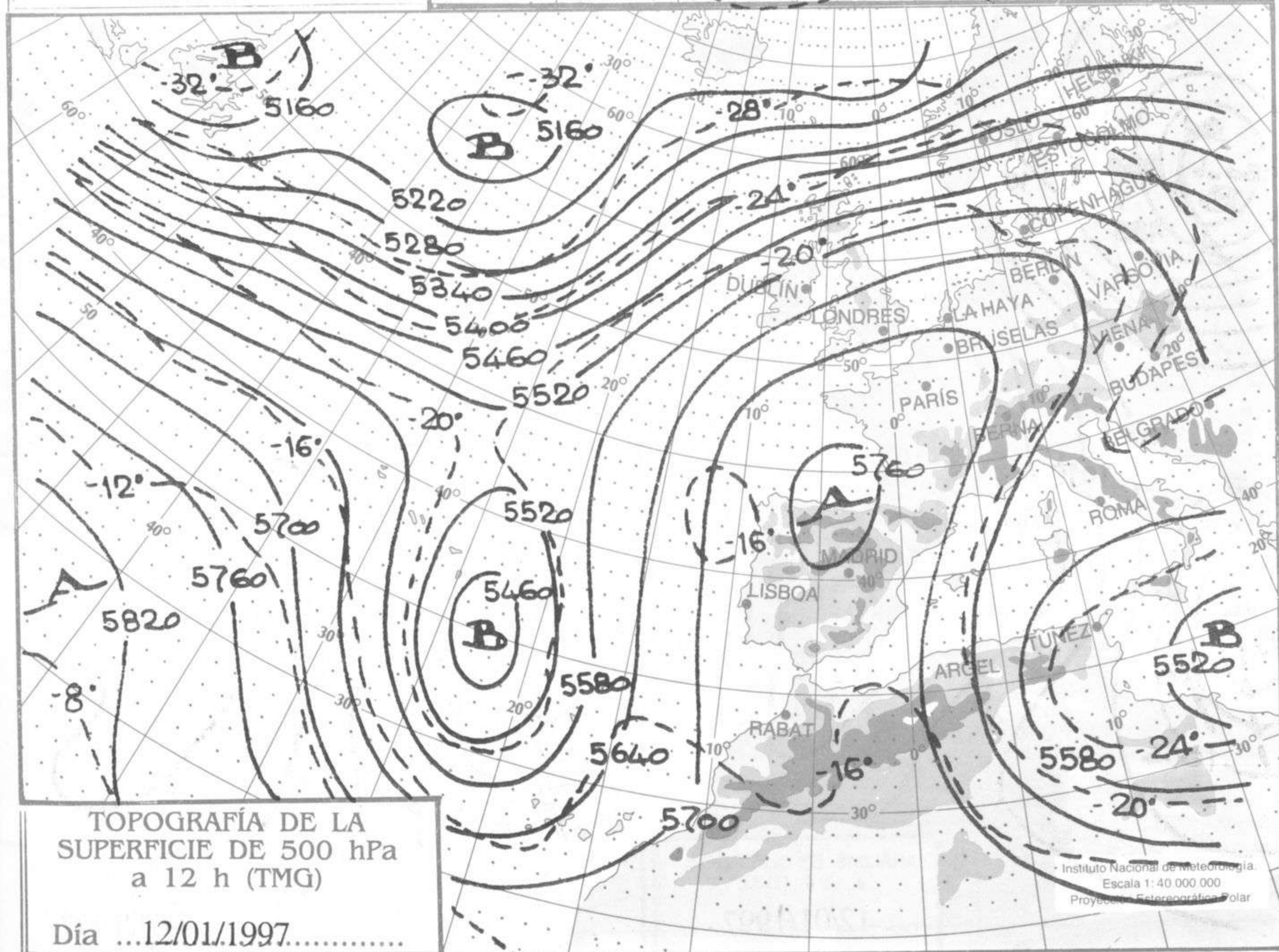




TOPOGRAFÍA DE LA SUPERFICIE DE 700 hPa a 12 h (TMG)

Día ...12/01/1997.....

Instituto Nacional de Meteorología  
Escala 1:40 000 000  
Proyección Estereográfica Polar



TOPOGRAFÍA DE LA SUPERFICIE DE 500 hPa a 12 h (TMG)

Día ...12/01/1997.....

Instituto Nacional de Meteorología  
Escala 1:40 000 000  
Proyección Estereográfica Polar

