

M B O L E T I N Meteorológico



Ministerio de Medio Ambiente

Número 302. LUNES 28 DE OCTUBRE DE 1996

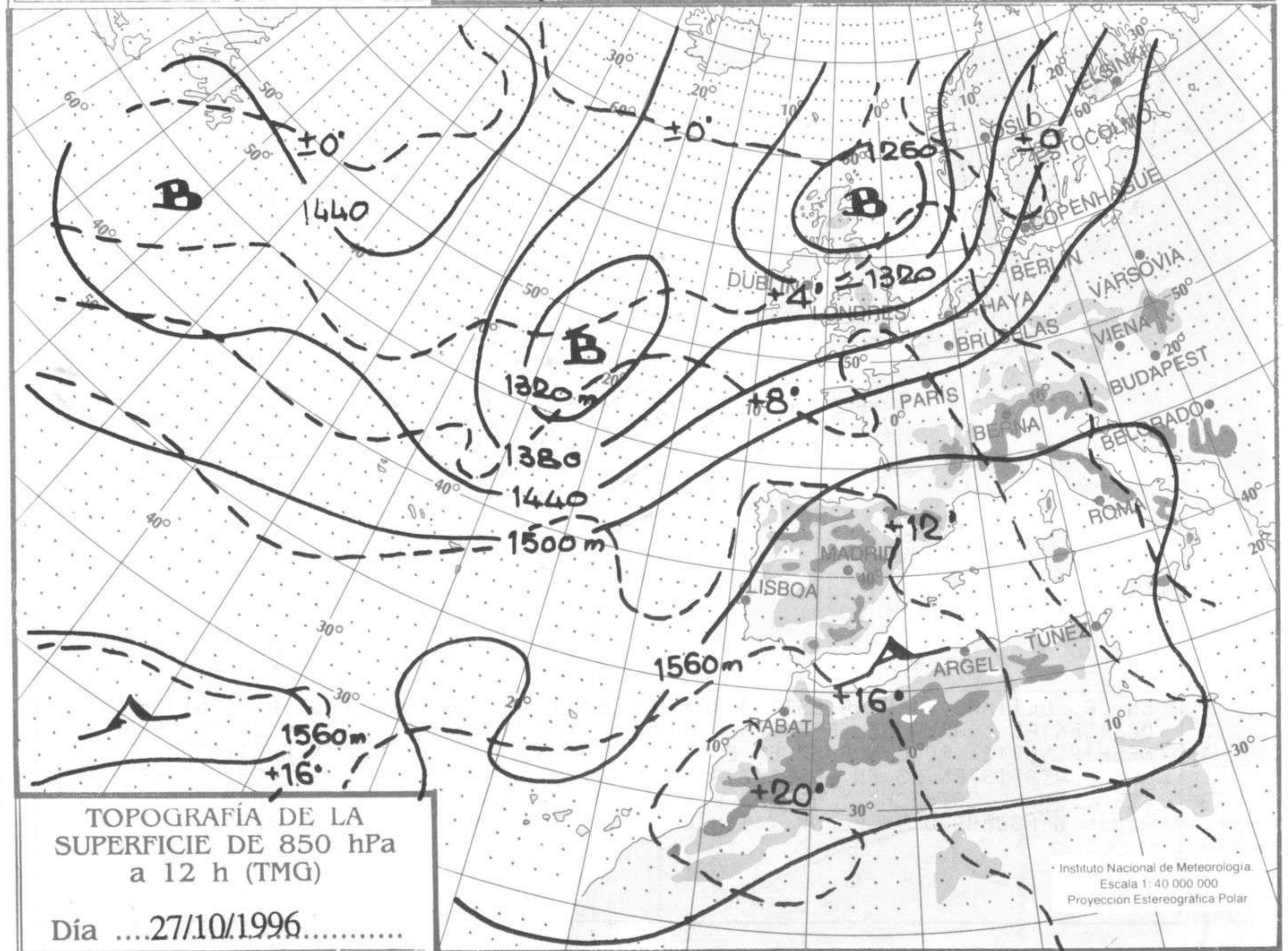
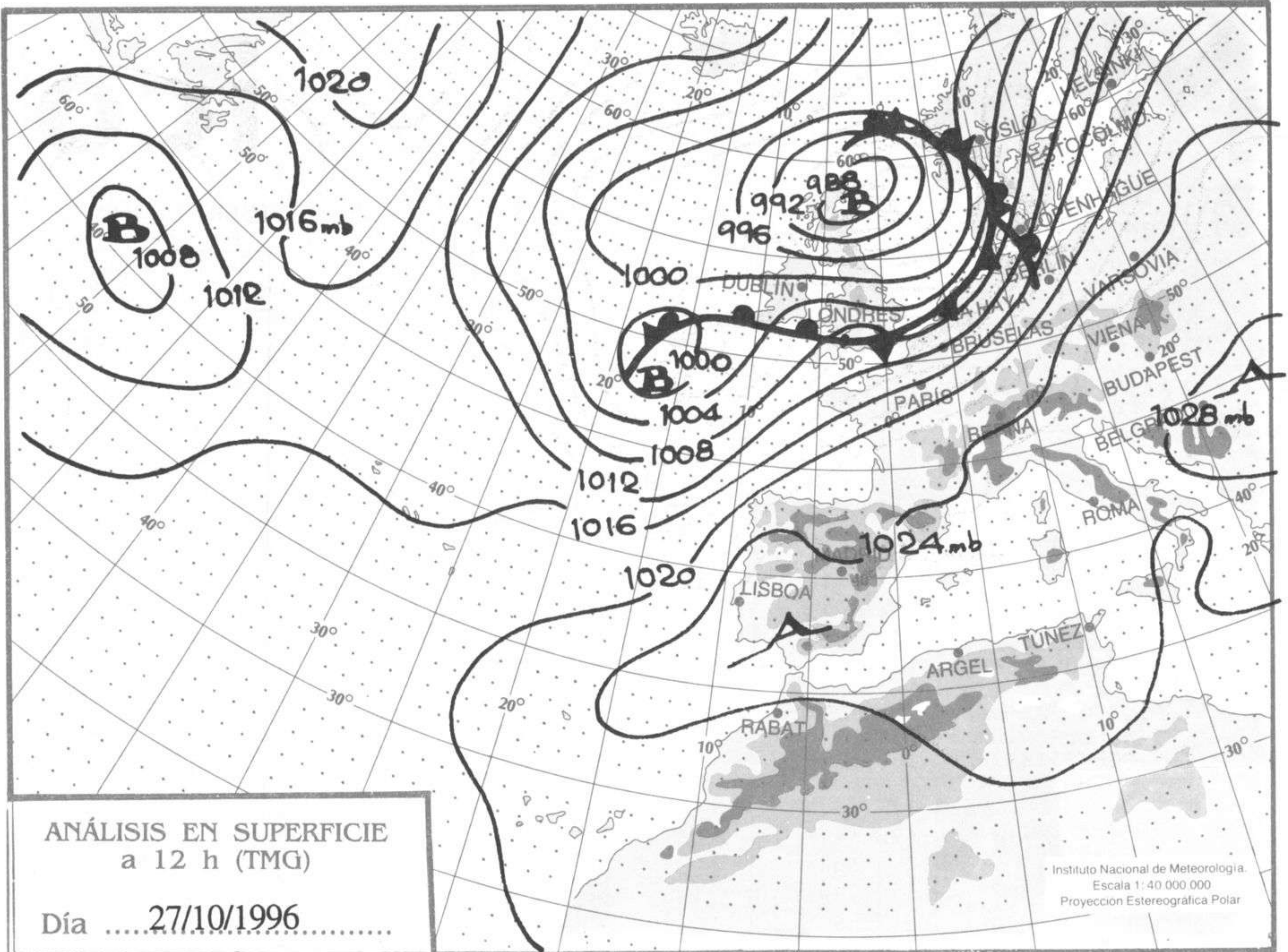
ESTACIONES	TEMPERA MAX MIN	PRECIPITA DIA NOC	HORS SOL	ESTACIONES	TEMPERA MAX MIN	PRECIPITA DIA NOC	HORS SOL
LA CORUÑA	18 15		7.9	LERIDA	21 9		2.8
MONTEVENTOSO ..				GERONA (A)	20 11		0.0
EL FERRÖL				BARCELONA	20 16		
LUGO (P.C.) ...	19 10		10.5	BARCELONA (A) .		14	3.4
SANTIAGO DE C.	17 11		6.2	REUS (A)	21 14		3.4
PONTEVEDRA	16 14		8.2	TARRAGONA			
VIGO (A)	16 12		8.0	TORTOSA	24 12		6.3
VIGO	17 14		9.2	MONTSENY			
ORENSE	20 9			CASTELLON	22 13		7.9
PONFERRADA		9		VALENCIA (A) ..	24		8.8
AVILES (A)	17 11		9.3	VALENCIA	23 14		
GIJON	17 11		8.3	ALICANTE (A) ..	22 14		8.4
OVIEDO	18 10		8.8	ALICANTE	23 13		8.2
SANTANDER (A) .	19 11		8.7	MURCIA (A)		9	8.4
SANTANDER	19 13		9.7	MURCIA	25 11		8.9
BILBAO (A)	21 9		7.2	CARTAGENA	20 16		
SAN SEBASTIAN .	18 13		7.3	SAN JAVIER	22 11		8.4
S. SEBASTIAN (A)	20 10		7.2	SEVILLA (A) ...			
LEON (A)	17 6		8.2	CORDOBA (A) ...	28 10		9.1
ZAMORA	23 10		8.7	JAEN	24 14		
PALENCIA				GRANADA (A) ...	27 5		9.5
BURGOS (A)	21 7		9.7	HUELVA	25 13		8.4
BURGOS				JEREZ FRONT (A)	27 12		10.4
VALLADOLID (A)	21 6		10.0	CADIZ	24		
VALLADOLID	22 7		9.1	TARIFA	20 18		9.6
SORIA	20 8		9.7	MALAGA (A)	22 12		9.5
SALAMANCA	23 5			ALMERIA (A) ...			
SALAMANCA (A) .	23 5		9.2	PALMA DE M. (A)	22 11		1.6
AVILA	22 3		9.6	MAHON (A)	21 16		3.3
SEGOVIA	22 8		9.5	IBIZA (A)	22 17		1.6
NAVACERRADA ...	15 6		9.1	S.C. TENERIFE .	25 19		7.8
MADRID/BARAJAS.	25 4		10.2	TENERIFE NOR(A)	27 19		10.3
MADRID (C.UNIV)	25 6			TENERIFE SUR(A)	26 19		9.9
MADRID (RETIRO)	22			IZAÑA	16 9		10.1
GUADALAJARA ...	23 2		8.1	LAS PALMAS (A)	28 18		9.6
TOLEDO	26 8		9.9	FUERTEVENTUR(A)	24 18		10.0
CUENCA	22 5		9.0	LANZAROTE (A) .	24 19		9.6
MOLINA DE ARA.	21 -1		8.8	LA PALMA (A) ..	25 18		8.8
CIUDAD REAL ...	26 8		8.3	HIERRO (A)		21	7.7
ALBACETE (A) ..	23 7		8.9	CEUTA	19 18		0.0
CACERES	25 11		9.5	MELILLA	20 16		6.4
BADAJÖZ (A) ...	25 12		9.0				
VITORIA (A) ...	22 9		9.0				
LOGROÑO							
LOGROÑO (A) ...	20 4		8.0				
PAMPLONA	20 6		6.7				
HUESCA (A)	19 10						
DAROCA	23 5		9.4				
ZARAGOZA (A) ..	21 6		7.0				
ZARAGOZA	20 7						
CALAMOCHA	23 2		5.7				
TERUEL	24 1		7.7				

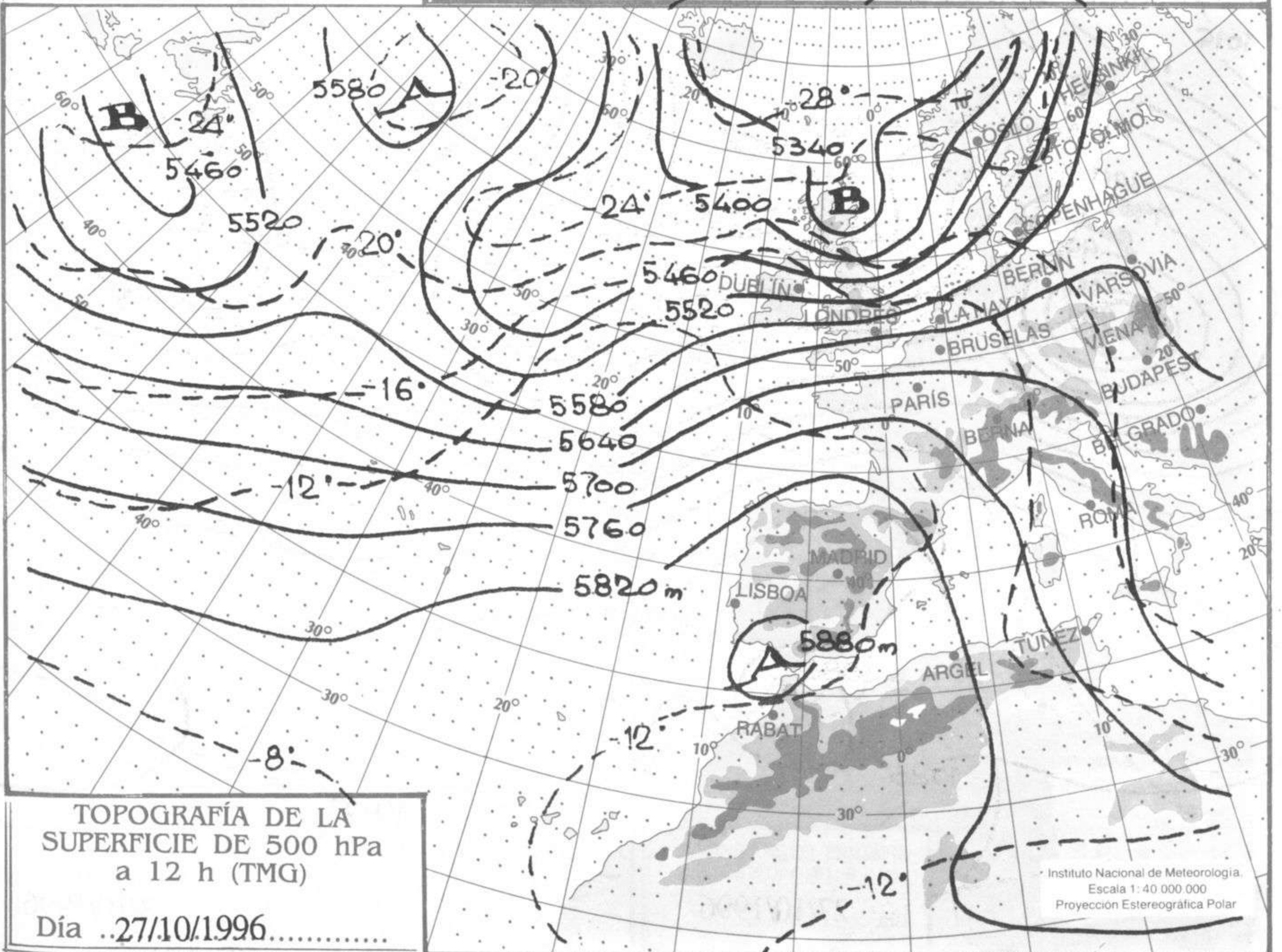
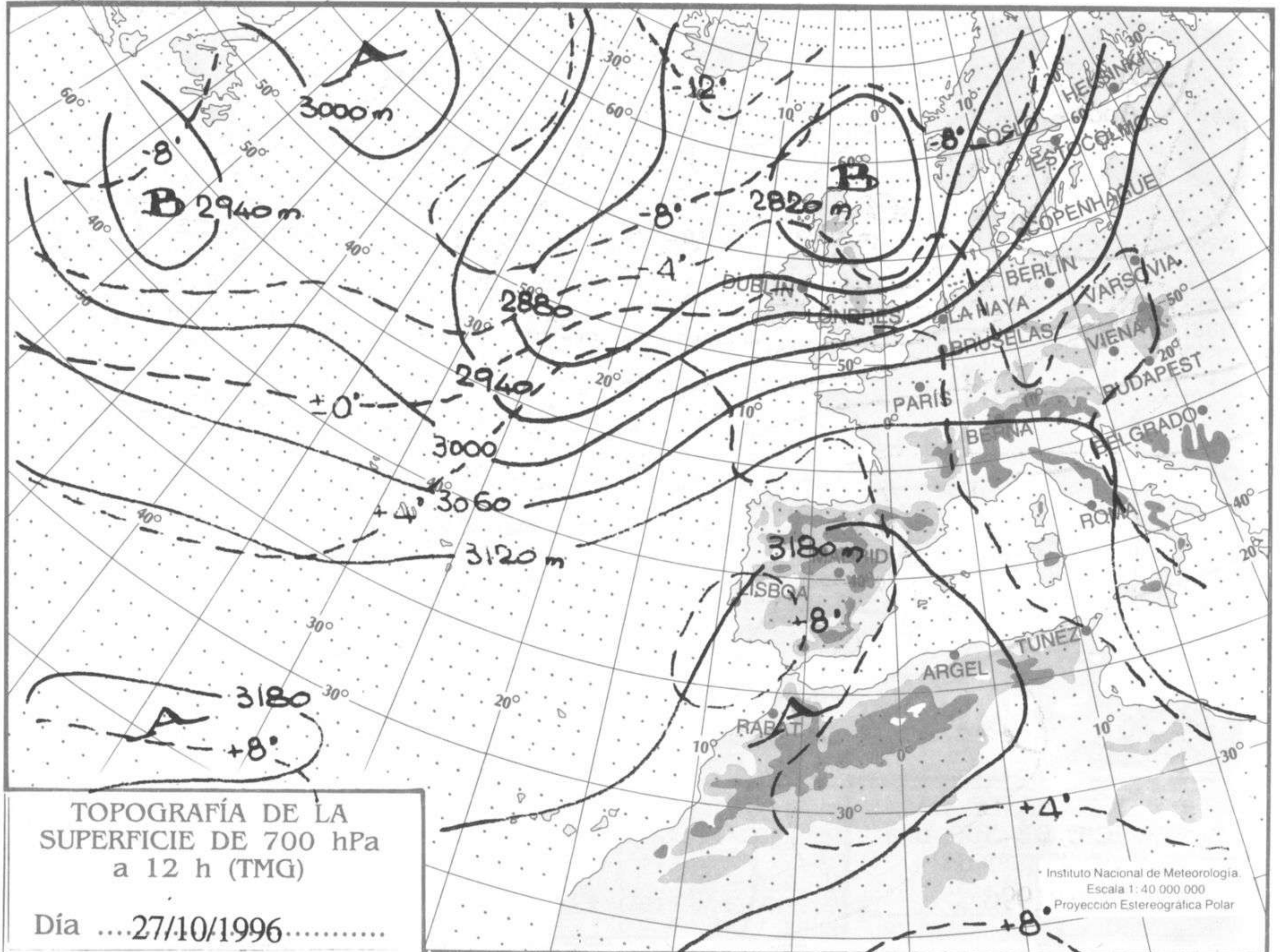
NOTA: LAS MAXIMAS Y PRECIPITACIONES (DIA) SON DE 06 A 18 (TMG) DE AYER LAS MINIMAS Y PRECIPITACIONES (NOCHE) SON DE 18 (TMG) DE AYER A 06 (TMG) DE HOY. LAS HORAS DE SOL SON DE AYER.

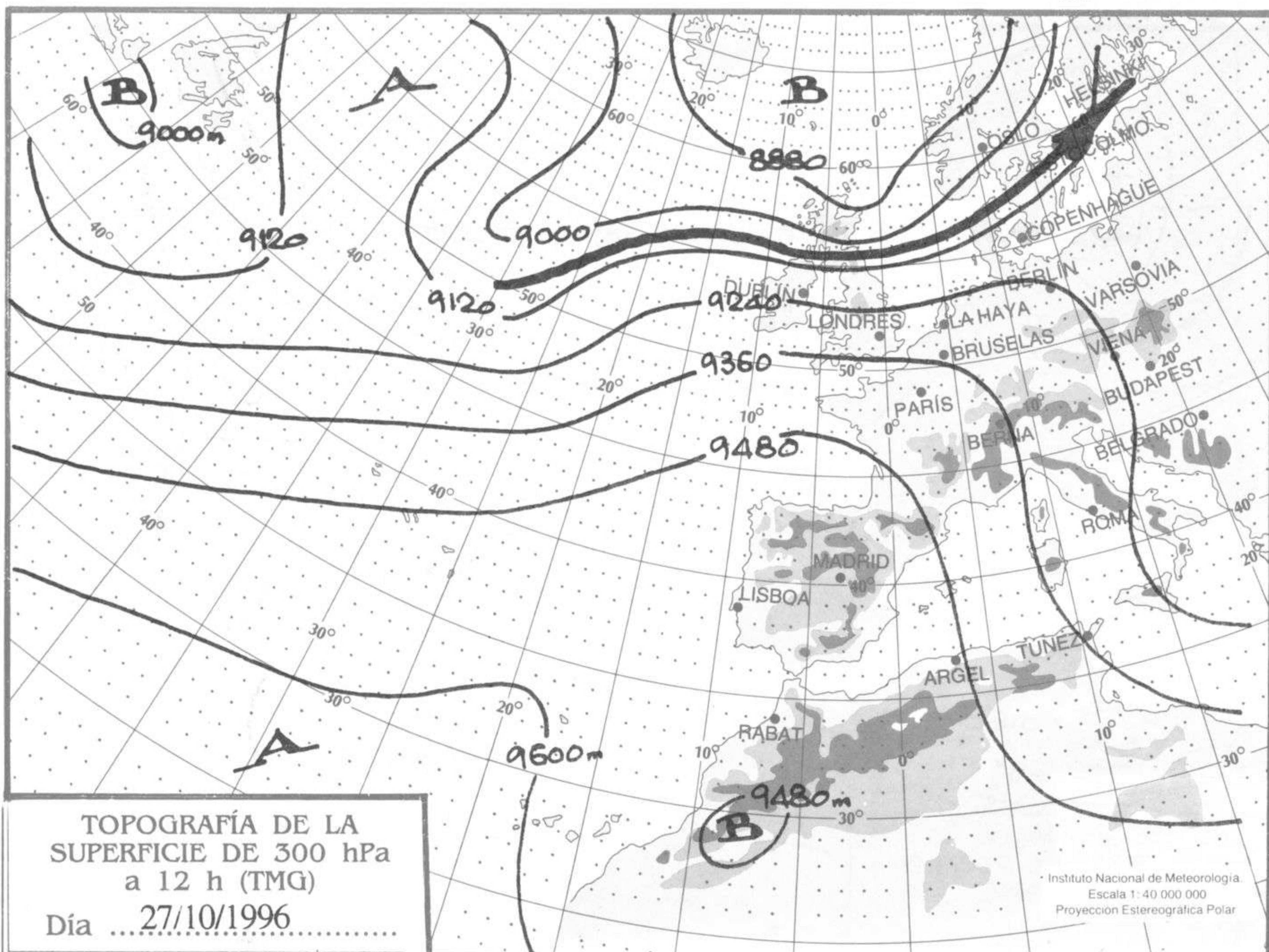
INFORMACION GENERAL

EN LAS ULTIMAS 24 H HA ESTADO MUY NUBOSO O CUBIERTO EN GALICIA, CANTABRICO OCCIDENTAL Y AREA DEL ESTRECHO. NUBOSO EN EL MEDITERRANEO, VALLE DEL EBRÖ Y MESETA NORTE. POCO NUBOSO EN EL RESTO. BRUMAS Y NIEBLAS GENERALIZADAS. LOCALMENTE PERSISTENTES EN LAS COSTAS. LOS VIENTOS HAN SIDO MODERADOS A FUERTES DEL E EN EL ESTRECHO Y VARIABLE EN EL RESTO. LAS TEMPERATURAS HAN TENIDO UN AUMENTO MODERADO EN EL NW Y SIN CAMBIOS SIGNIFICATIVOS EN EL RESTO.

© Ministerio de Medio Ambiente. Prohibida su reproducción total o parcial por cualquier medio sin autorización expresa por escrito. Instituto Nacional de Meteorología. Ciudad Universitaria, s/n. 28040-Madrid. NIPO: 161-96-004-7

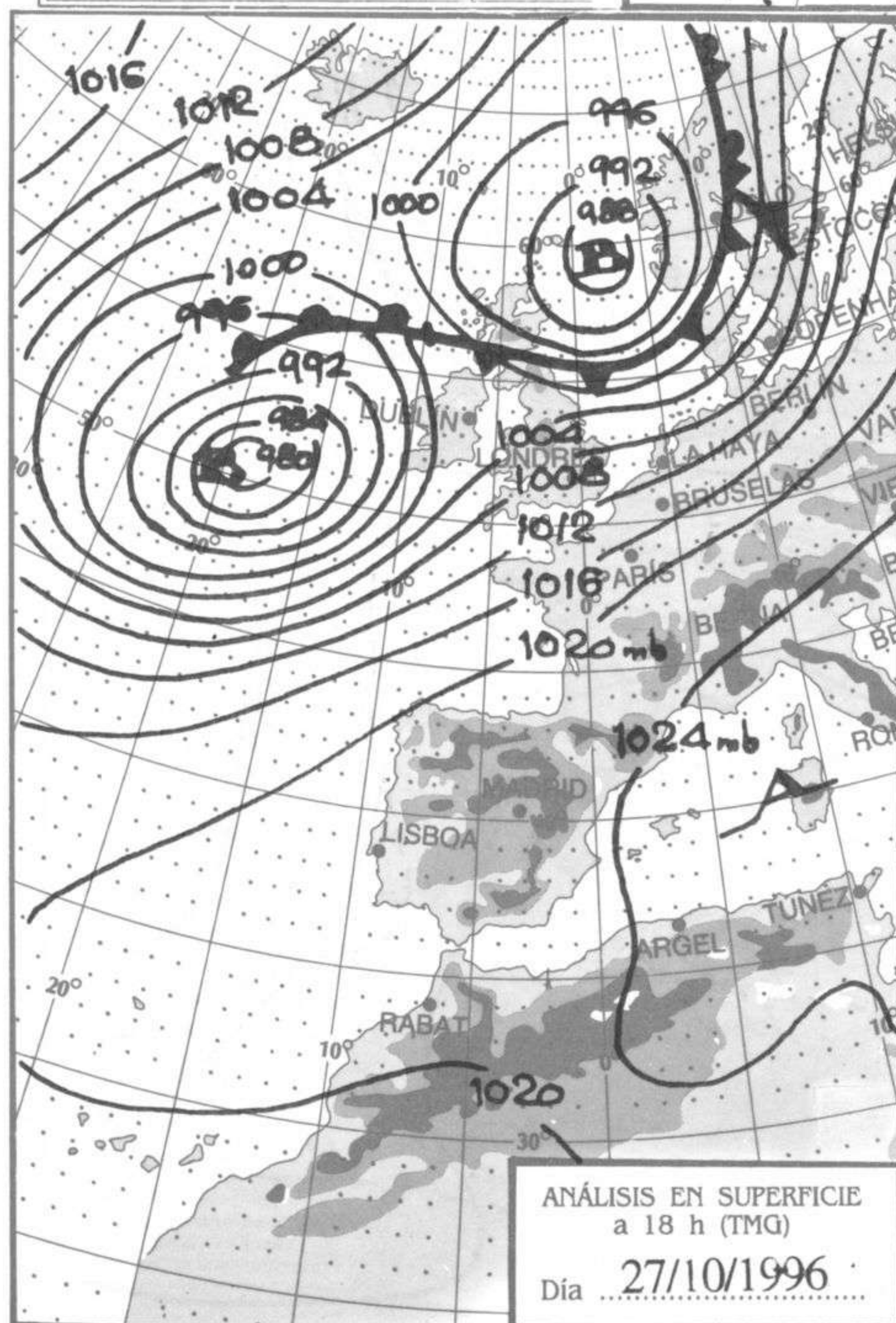




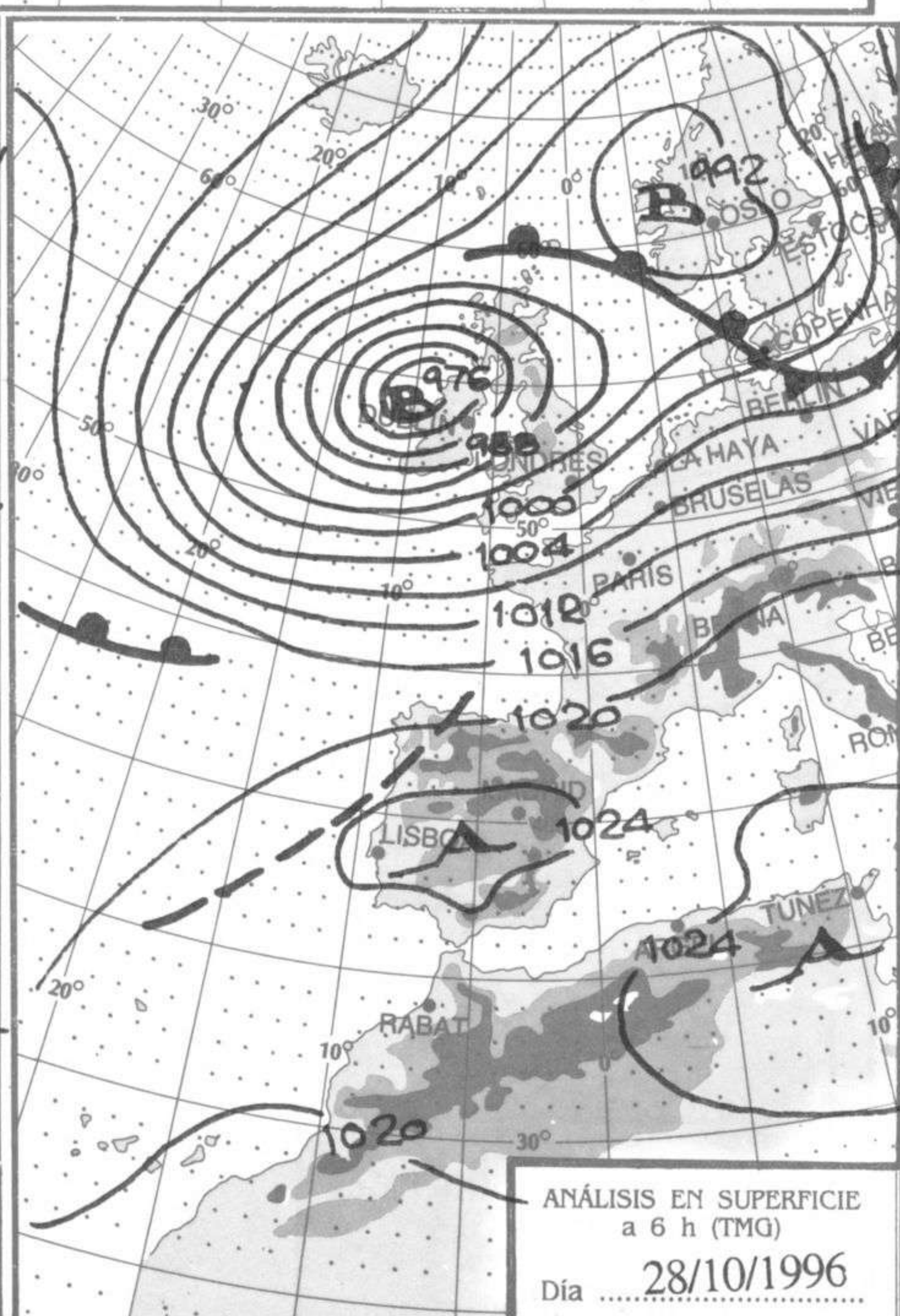


TOPOGRAFÍA DE LA SUPERFICIE DE 300 hPa a 12 h (TMG)
Día 27/10/1996

Instituto Nacional de Meteorología
Escala 1:40 000 000
Proyección Estereográfica Polar



ANÁLISIS EN SUPERFICIE a 18 h (TMG)
Día 27/10/1996



ANÁLISIS EN SUPERFICIE a 6 h (TMG)
Día 28/10/1996