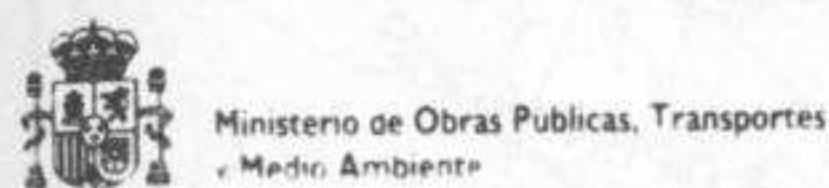


BOLETIN Meteorológico



Número 212. LUNES 31 DE JULIO DE 1995

ESTACIONES	TEMPERAT.		PRECIPITAC.		HORAS DE SOL	ESTACIONES	TEMPERAT.		PRECIPITAC.		HORAS DE SOL
	Máx.	Mín.	Día	Noche			Máx.	Mín.	Día	Noche	
ANDALUCÍA						Valladolid.....	34	16			12,9
Almería (Aeropuerto)	29	23			9,6	Valladolid / Villanubla	32	16			13,0
Cádiz						Zamora		17			12,9
Ceuta	30	20			13,0	CATALUÑA					
Córdoba (Aeropuerto)	39	20			13,0	Barcelona					
Granada (Aeropuerto)	37	14			13,3	Barcelona (Aerop.).....	30	21			5,8
Huelva	32	19			13,3	Gerona (Aeropuerto)..	34	18			6,1
Jaén.....		20				Lérida.....	34	17			5,3
Jerez de la Front. (A)	33	17			12,7	Montseny					
Málaga (Aeropuerto)..	28	23			10,2	Reus (Aeropuerto).....	32	20			5,5
Melilla	32	19			12,3	Tarragona.....					
Sevilla (Aeropuerto)..						Tortosa		22			9,6
Tarifa	23	19			11,2	EXTREMADURA					
ARAGÓN						Badajoz / Talavera R.	38	16			13,0
Calamocha.....	32	13			9,1	Cáceres	37	20			12,9
Daroca	31	18			11,6	GALICIA					
Huesca / Montflorite..	33	19			7,1	El Ferrol					
Teruel	33	14	2,0		6,5	La Coruña	21	18			2,0
Zaragoza						Lugo (P. C.)	22	17			4,6
Zaragoza (Aerop.) ..	33	21			5,5	Monteventoso.....					
ASTURIAS						Orense	31	19			8,5
Avilés (Aeropuerto)..	21	18	0,2	5,0	0,0	Pontevedra	29	18			13,2
Gijón.....	23	20	2,0		0,0	Santiago C / Labacolla	25	16			6,8
Oviedo.....	22	18	0,4		0,0	Vigo	29	17			13,0
BALEARES						Vigo (Aeropuerto).....	29	14			13,4
Ibiza (Aeropuerto)....	30	25			8,9	LA RIOJA					
Mahón (Aeropuerto)..	32	23			10,8	Logroño.....					
Palma Mallorca (A.)..	32	21	0,5		5,8	Logroño / Agoncillo...	33	18			10,5
CANARIAS						MADRID					
Fuerteventura (A.)....	29	21			11,3	Madrid / Barajas	38	18			11,7
Hierro (Aeropuerto)..		20			8,8	Madrid (Cdad. Univ.)	39	21			
Izaña	26	16				Madrid (Retiro)		21			
La Palma (Aerop.) ...	26	22			11,3	Navacerrada	28	14			12,5
Lanzarote (Aerop.) ...	28	21			11,2	MURCIA					
Las Palmas (Aerop.) ..	30	22			11,9	Cartagena	29				
Santa Cruz Tenerife..	32	23			12,1	Murcia	32	22			10,2
Tenerife Norte (A.)...	25	17			9,1	Murcia / Alcantarilla.	33	21			9,2
Tenerife Sur (Aerop.)	31	22			11,4	San Javier.....	28	23			8,7
CANTABRIA						NAVARRA					
Santander	26	20			3,9	Pamplona.....	31	18			11,6
Santander (Aerop.) ...	26	19			2,8	PAÍS VASCO					
CASTILLA-LA MANCHA						Bilbao (Aeropuerto)...	26	19			2,7
Albacete / Los Llanos	34	18	4,0		10,6	San Sebastián	22	19			2,9
Ciudad Real	38					San Sebastián (A.)....	28	20			4,9
Cuenca	33	16	5,0		7,0	Vitoria (Aeropuerto)..	26	17			7,2
Guadalajara	38	14			10,6	VALENCIA					
Molina de Aragón	31	11	15,0	0,8	6,6	Alicante	30	21			8,9
Toledo	39	22			13,1	Alicante (Aeropuerto)	29	23			9,9
CASTILLA-LEÓN						Castellón.....	31	22			7,6
Ávila	32	19			13,0	Valencia	31	24			5,5
Burgos						Valencia (Aeropuerto)	31	22			5,2
Burgos (Aeropuerto)..	26	15			11,0	NOTA: Las temperaturas se expresan en °C y las precipitaciones en litros por metro cuadrado. IP es "precipitación inapreciable" (inferior a 0.1 l/m²). Las máximas y las precipitaciones de día son de 06 a 18 TMG de ayer. Las mínimas y las precipitaciones de noche son de 18 TMG de ayer a 06 TMG de hoy. Las horas de sol son de ayer.					
León / Virgen Camino	31	15			13,2						
Palencia											
Ponferrada	31	16									
Salamanca											
Salamanca / Matacán.	33	16			12,6						
Segovia.....	33	19			13,3						
Soria	31	16			12,0						

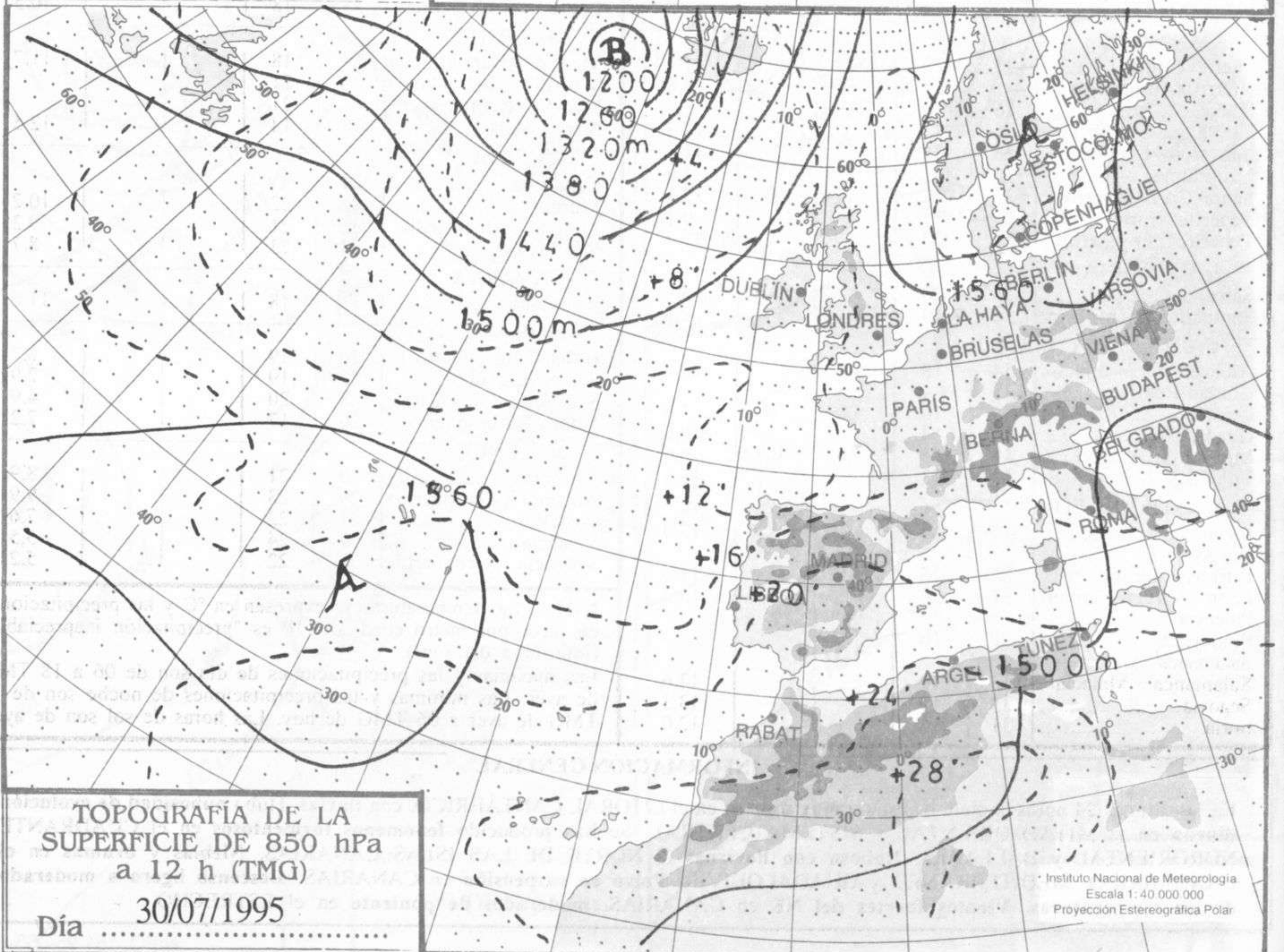
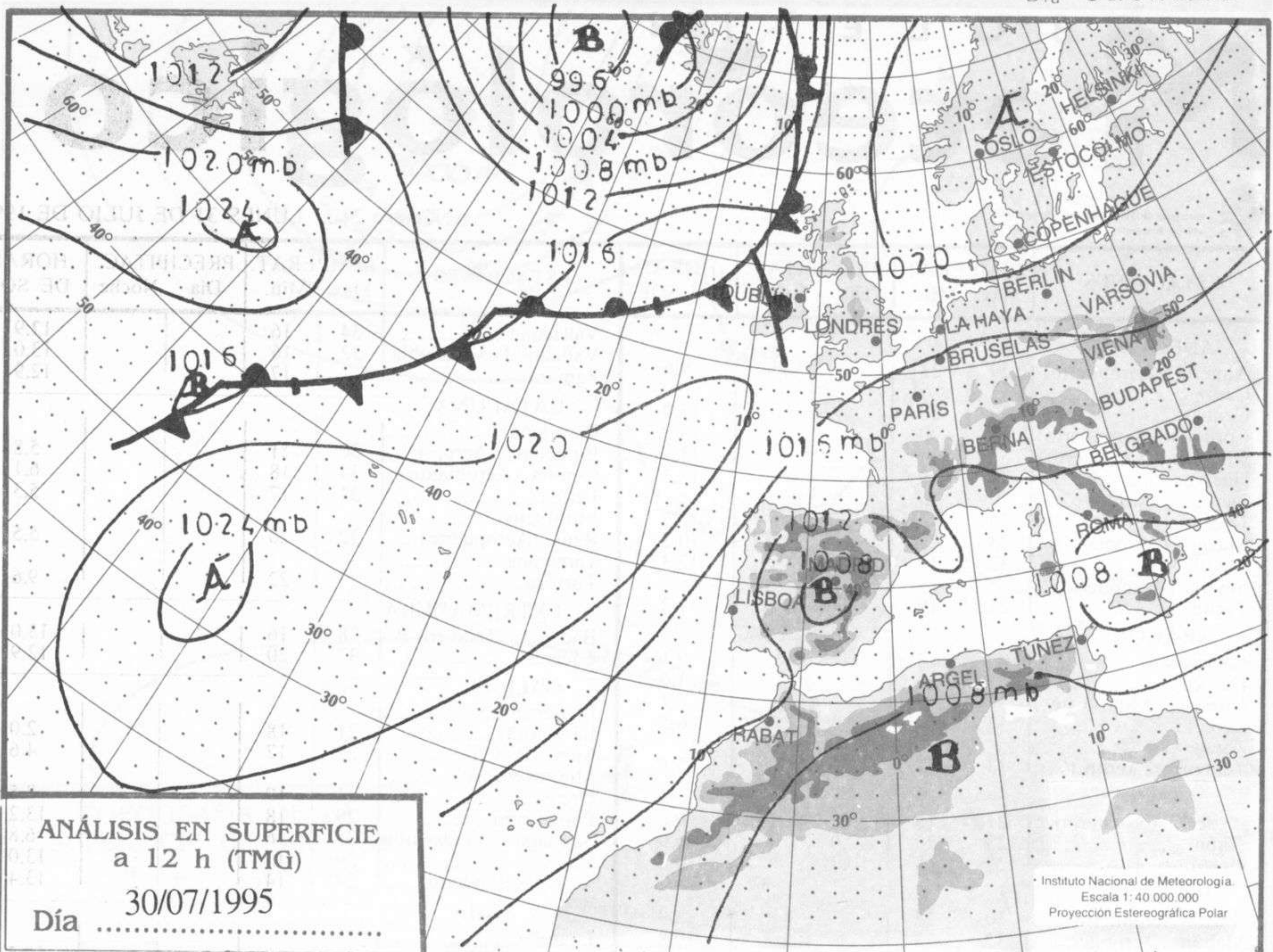
INFORMACIÓN GENERAL

En las últimas 24 horas el cielo ha estado **muy nuboso** en el LITORAL CANTÁBRICO, con **lluvias**. Hubo **nubosidad de evolución diurna** en la MITAD ORIENTAL y SISTEMA CENTRAL. Se han producido **fenómenos tormentosos** en el CUADRANTE NORORIENTAL y BALEARES. **Nuboso con lloviznas** al NORTE DE LAS ISLAS CANARIAS. **Nieblas** y **brumas** en el CANTÁBRICO, MEDITERRÁNEO y GUADALQUIVIR. **Polvo en suspensión** en CANARIAS. **Descenso ligero a moderado de las temperaturas**. **Vientos fuertes del NE** en CANARIAS. **moderados de poniente** en el ESTRECHO.

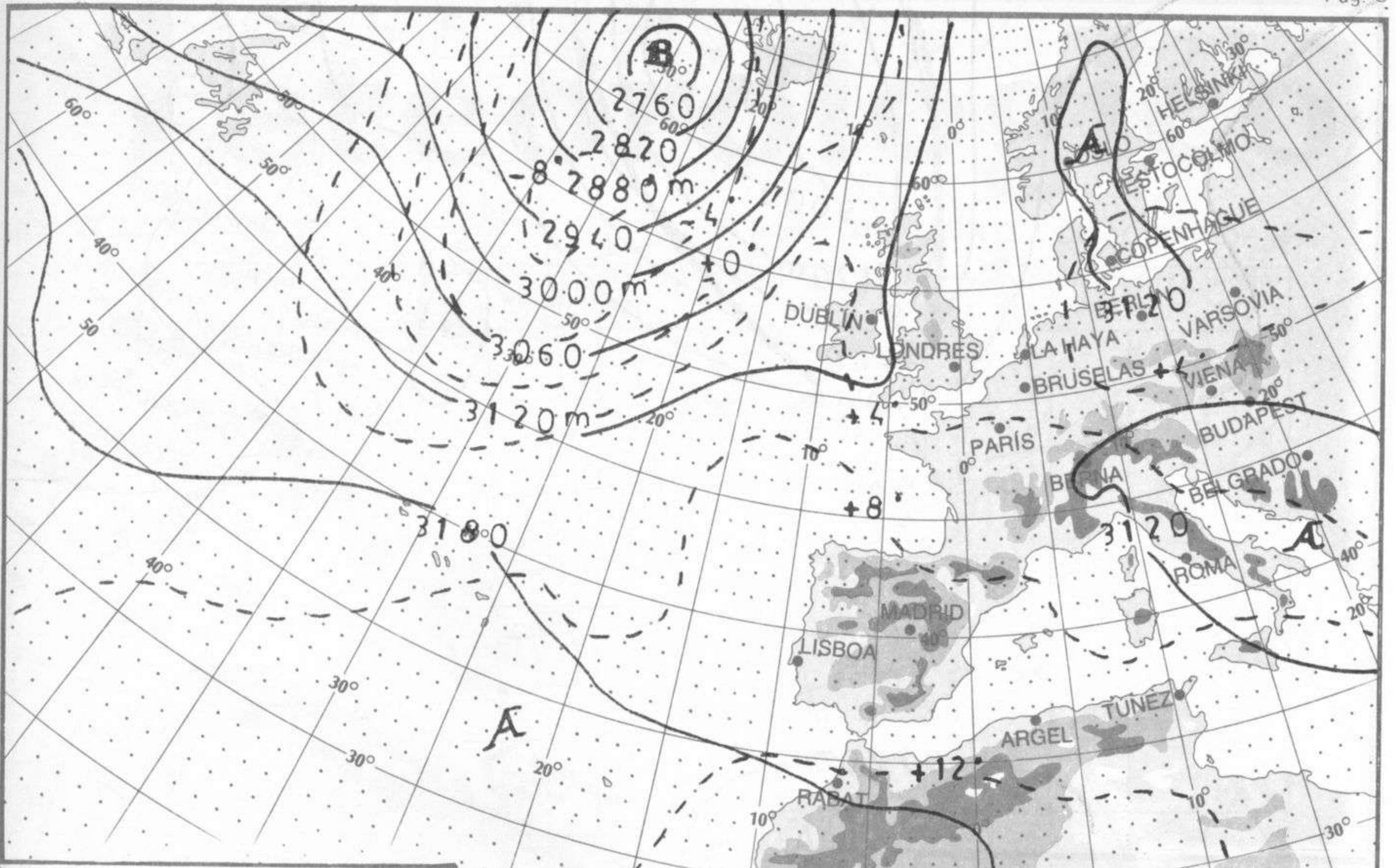
NIPO: 161-95-053-6

TELETIEMPO: Tfno. 906-365 365 (Información meteorológica nacional y provincial). Tfno. 906-365 3?? (Completar con las dos primeras cifras del Código Postal para obtener la información meteorológica de la provincia deseada). 76,5 ptas minuto tarifa normal. 54,6 ptas noches y festivos tarifa reducida (IVA incluido).

© Ministerio de Obras Públicas, Transportes y Medio Ambiente. Prohibida su reproducción total o parcial por cualquier medio sin autorización expresa por escrito. Instituto Nacional de Meteorología. Ciudad Universitaria. s/n. 28040-Madrid.



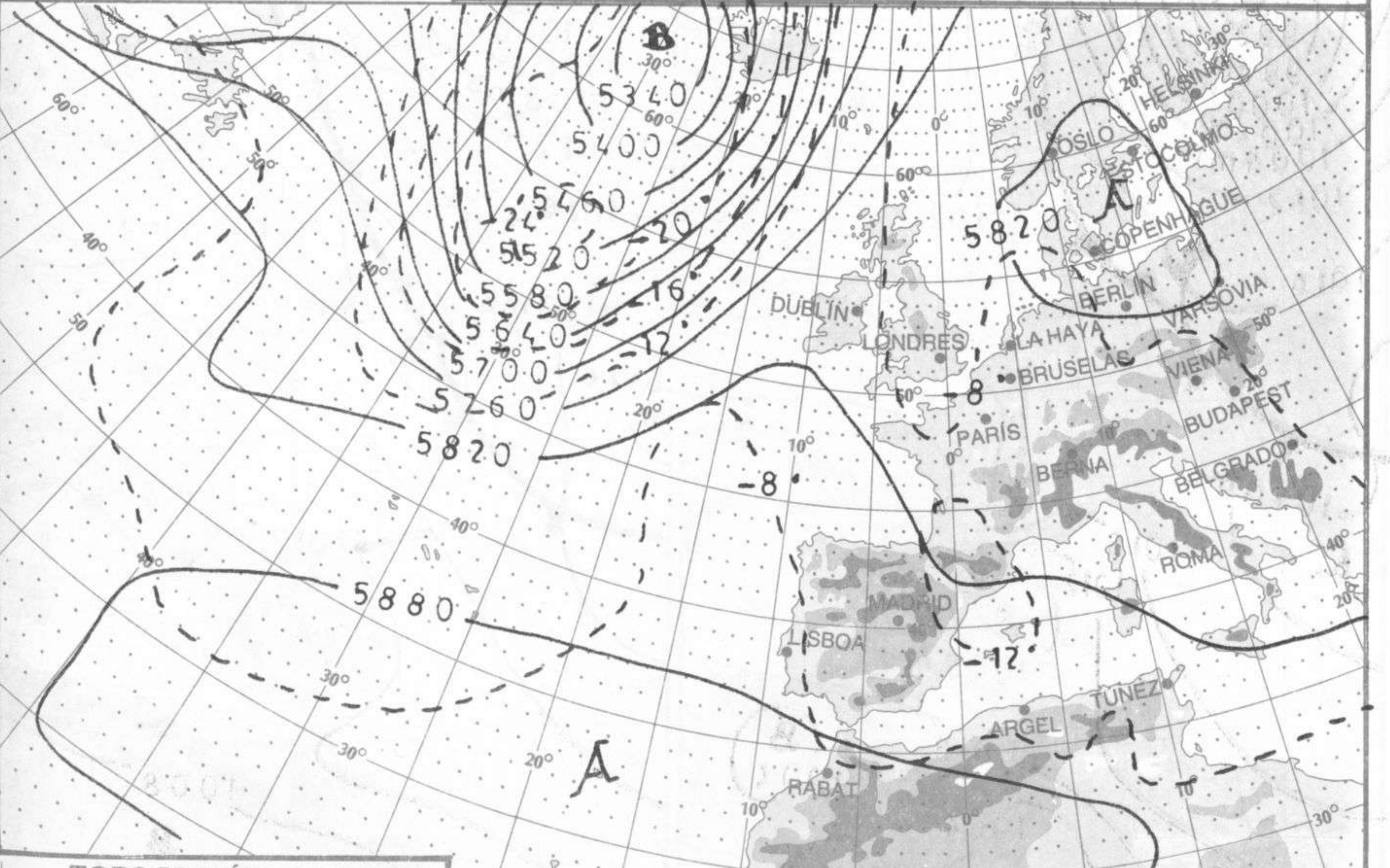
hPa



TOPOGRAFÍA DE LA SUPERFICIE DE 700 hPa a 12 h (TMG)
 Día 30/07/1995

Instituto Nacional de Meteorología.
 Escala 1: 40 000 000
 Proyección Estereográfica Polar

hPa



TOPOGRAFÍA DE LA SUPERFICIE DE 500 hPa a 12 h (TMG)
 Día 30/07/1995

Instituto Nacional de Meteorología.
 Escala 1: 40 000 000
 Proyección Estereográfica Polar

