

# M B O L E T I N Meteorológico



Ministerio de Obras Públicas,  
Transportes y Medio Ambiente

MADRID, SÁBADO 10 DE DICIEMBRE DE 1994

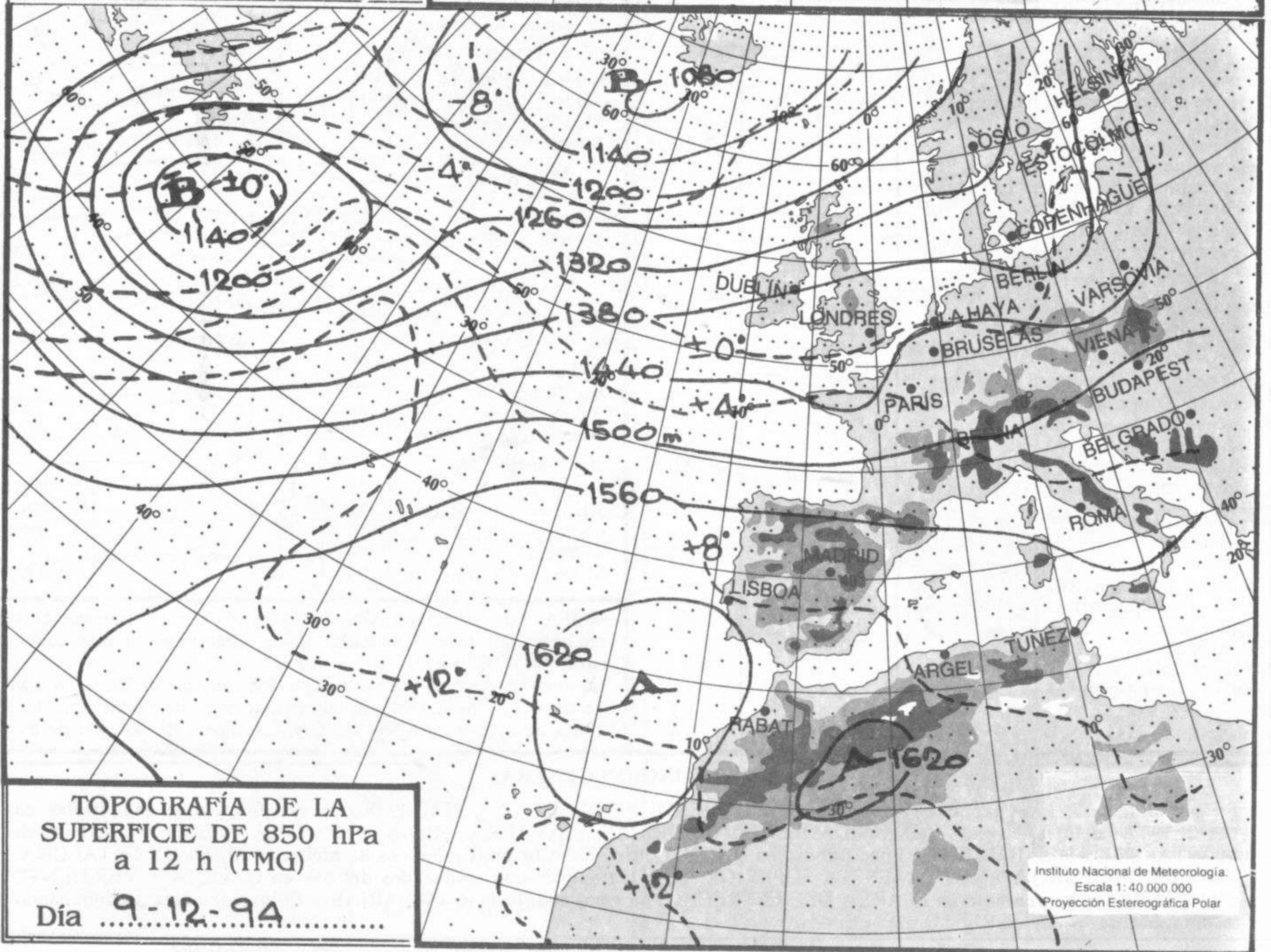
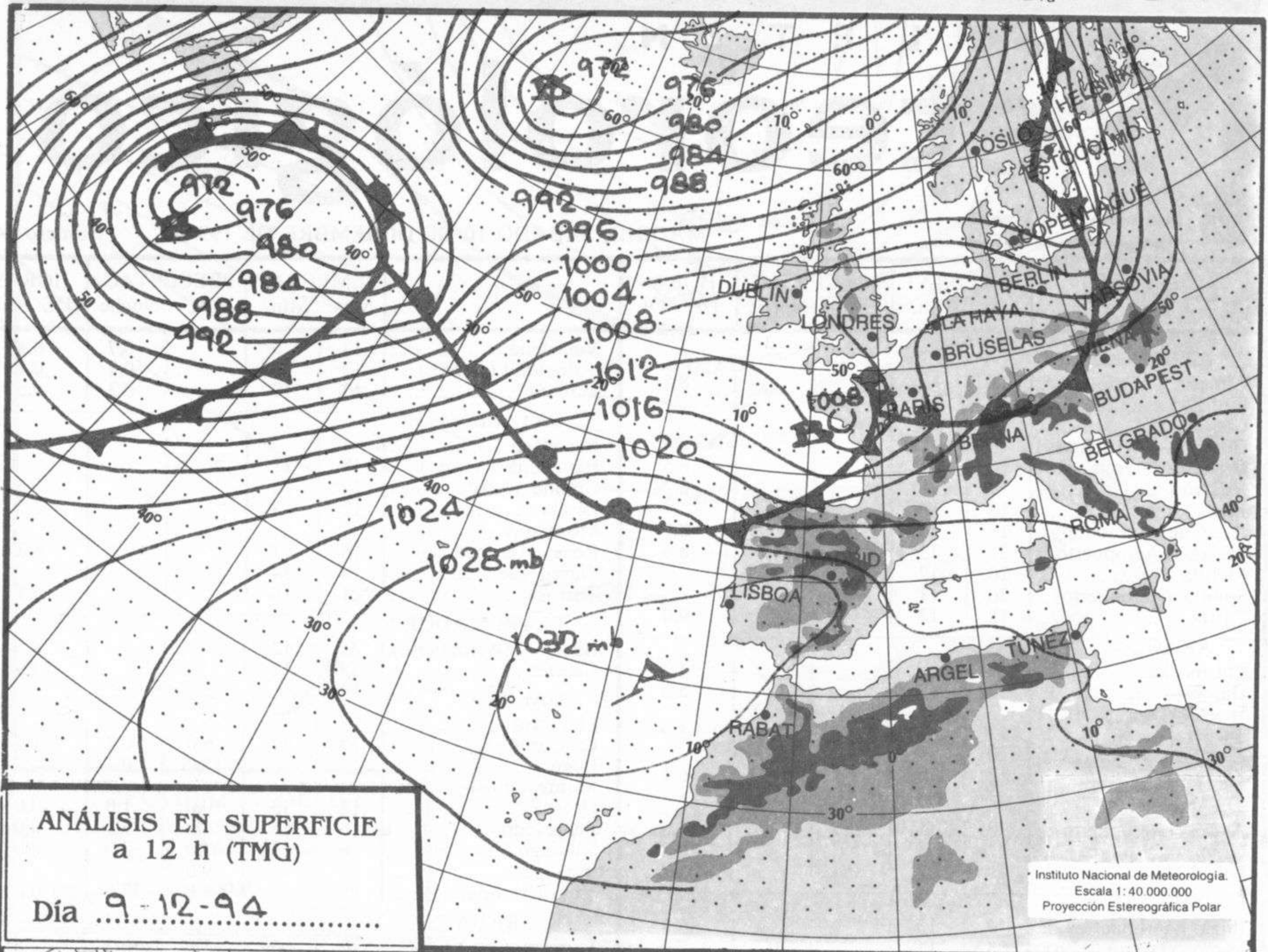
Número 344

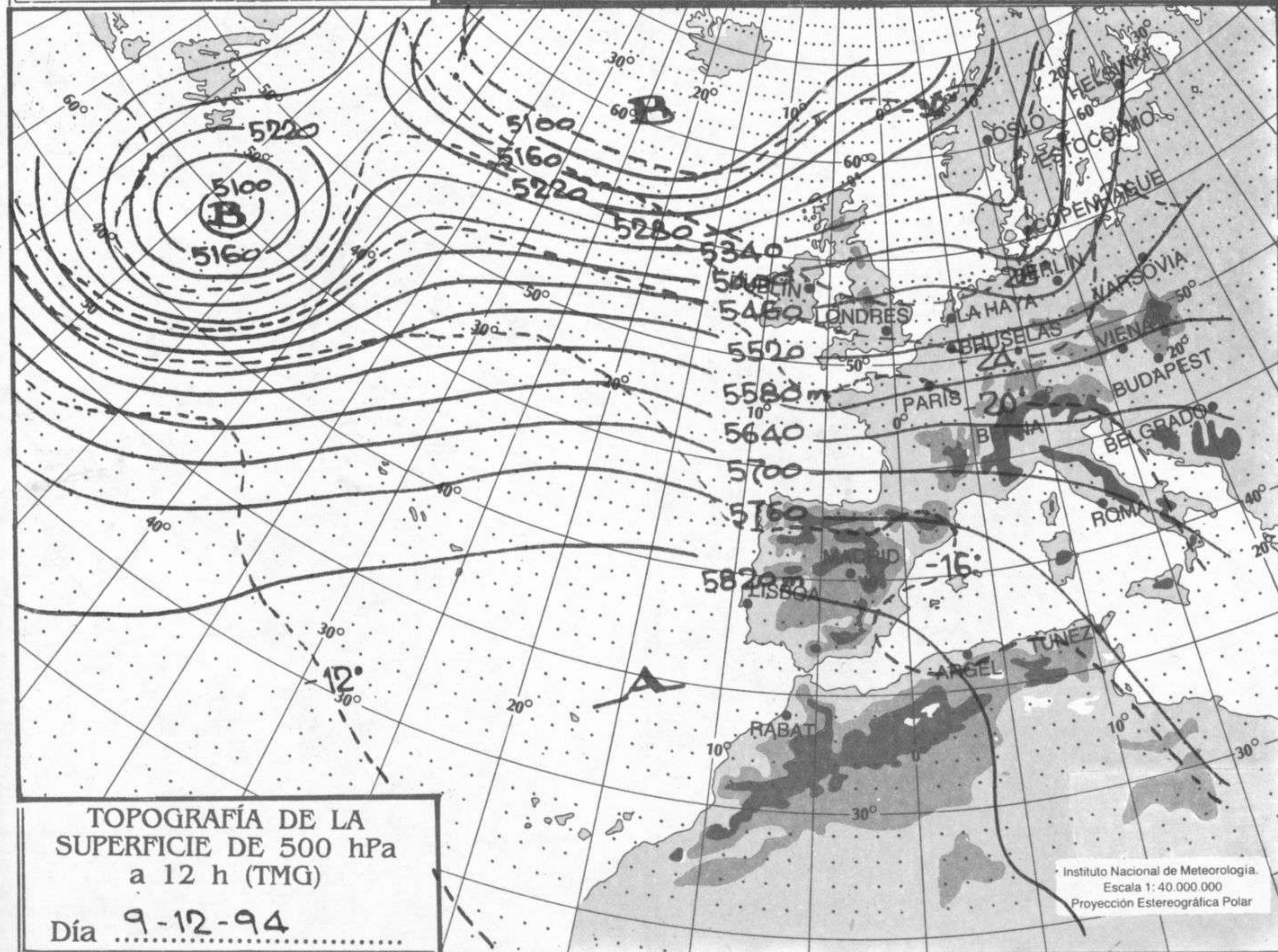
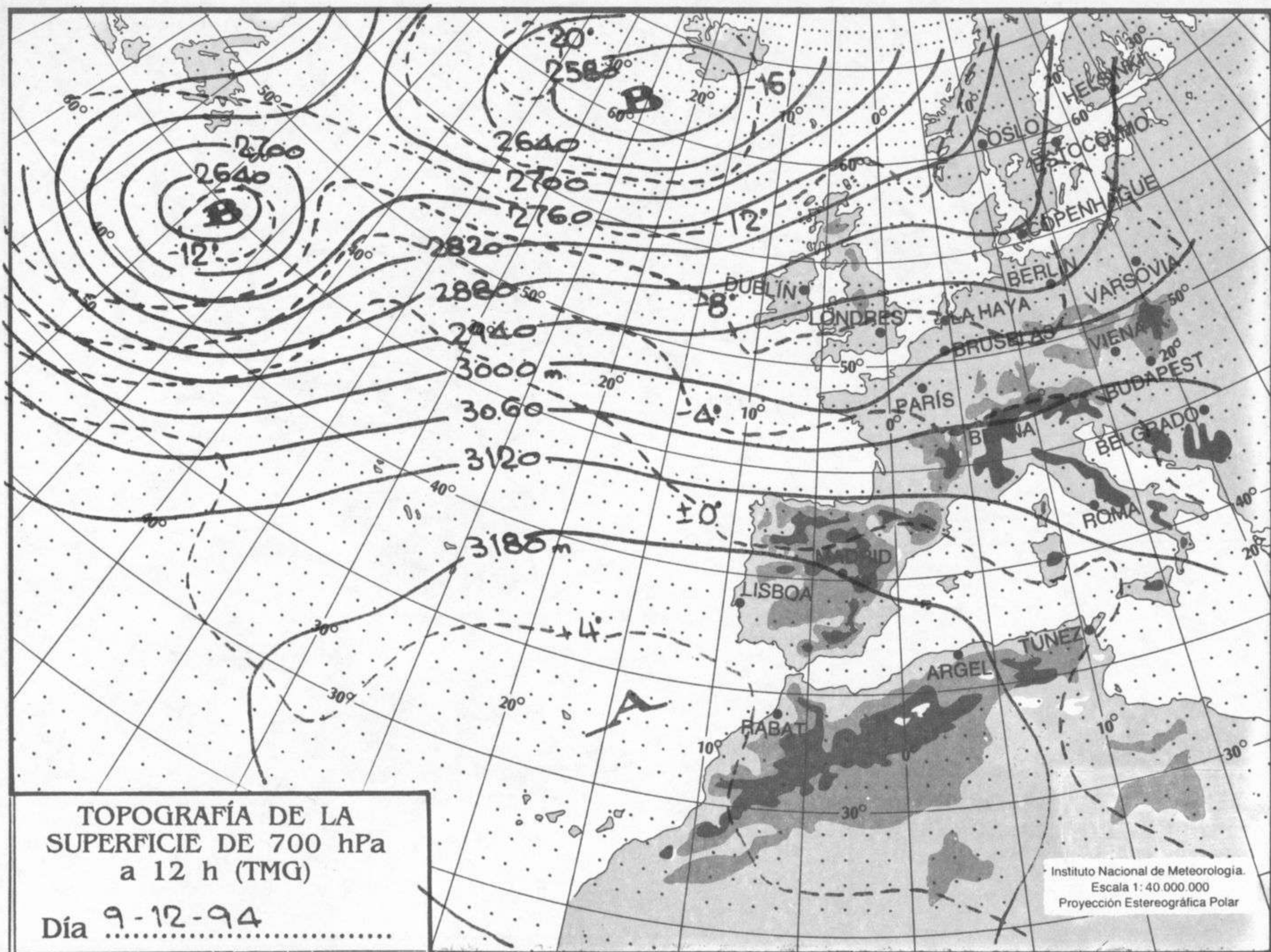
ESTACIONES	TEMPERAT.		PRECIPITAC.		HORAS DE SOL	ESTACIONES	TEMPERAT.		PRECIPITAC.		HORAS DE SOL
	Máx.	Mín.	Día	Noche			Máx.	Mín.	Día	Noche	
<b>ANDALUCÍA</b>						Valladolid.....	13	9		0,7	0,1
Almería (Aeropuerto)	19	10			8,5	Valladolid (Aerop.) ....	12	5		0,7	0,1
Cádiz .....	19	14				Zamora .....	13	10		0,3	0,5
Ceuta .....	20	16				<b>CATALUÑA</b>					
Córdoba (Aeropuerto)	18	11			6,5	Barcelona .....					
Granada (Aeropuerto)	16	1			8,2	Barcelona (Aerop.).....	18	11			
Huelva .....	19	11				Gerona (Aeropuerto)..	17	5			5,3
Jaén.....	12				8,7	Lérida.....	12	4			2,7
Jerez de la Frontera..	18	11			8,6	Montseny .....					
Málaga (Aeropuerto)..	21	15				Reus (Aeropuerto).....	18	13			6,3
Melilla .....	20	12			9,0	Tarragona.....	18	14			6,1
Sevilla (Aeropuerto) ..	20	11				Tortosa .....	21	16			
Tarifa .....	18	13				<b>EXTREMADURA</b>					
<b>ARAGÓN</b>						Badajoz (Aeropuerto)	28	12			
Calamocha.....	13	8			4,3	Cáceres .....	15	12			3,9
Daroca .....	13	10			5,0	<b>GALICIA</b>					
Huesca (Aeropuerto) .	13	8	IP			El Ferrol .....					
Teruel .....	13	6		0,2	5,9	La Coruña .....	18	14	6,0	0,2	1,1
Zaragoza .....	20	9	0,8		6,1	Lugo (P. C.) .....	16	8	12,0	0,4	
Zaragoza (Aerop.) ....	17	7	0,3	IP		Monteventoso.....					
<b>ASTURIAS</b>						Orense .....	17	13	10,0	1,0	0,0
Avilés (Aeropuerto)...	20	11	5,0		1,0	Pontevedra.....	16	15	26,0	5,0	0,0
Gijón.....	21	9	5,0		0,2	Santiago Compostela..	16	13	30,0	2,0	0,0
Oviedo .....	19	8	0,4			Vigo .....	17		9,0		
<b>BALEARES</b>						Vigo (Aeropuerto).....	15	14	14,0	7,0	0,0
Ibiza (Aeropuerto).....	19	13			6,7	<b>LA RIOJA</b>					
Mahón (Aeropuerto) ..	18	11		0,3	7,0	Logroño.....	10	3	3,0	0,2	
Palma Mallorca (A.)..	18	10			8,7	Logroño (Aeropuerto)	10	4	2,0		0,2
<b>CANARIAS</b>						<b>MADRID</b>					
Fuerteventura (A.).....	23	19				Madrid / Barajas .....	10	9			0,0
Hierro (Aeropuerto)...	23	18				Madrid (Cdad. Univ.)	14	9			
Izaña .....						Madrid (Retiro) .....	11	9	0,4		
La Palma (Aerop.) ....	23	17				Navacerrada .....	5	3	1,0	11,0	0,0
Lanzarote (Aerop.) ....	23	17				<b>MURCIA</b>					
Las Palmas (Aerop.) ..	23	16				Cartagena.....	18	14			
Santa Cruz Tenerife ..	22	18				Murcia .....	21	11			9,3
Tenerife Norte (A.)...	17	13				Murcia (Aeropuerto)..	21	11			
Tenerife Sur (Aerop.)	23	18				San Javier.....	21	13			8,7
<b>CANTABRIA</b>						<b>NAVARRA</b>					
Santander .....	19	13	7,0		0,0	Pamplona.....	13	10	2,0		0,3
Santander (Aerop.) ....						<b>PAÍS VASCO</b>					
<b>CASTILLA-LA MANCHA</b>						Bilbao (Aeropuerto)...	17	10	4,0		
Albacete (Aeropuerto)	13	6			5,7	San Sebastián.....	17	13	3,0		
Ciudad Real .....	13	8				San Sebastián (A.)....	19	14	2,0		0,0
Cuenca .....	8					Vitoria (Aeropuerto)..	13	4	1,0	0,8	0,0
Guadalajara .....	9	7				<b>VALENCIA</b>					
Molina de Aragón.....	11	6			6,0	Alicante .....	21	15			8,3
Toledo .....	14	10			3,6	Alicante (Aeropuerto)	21	15			8,6
<b>CASTILLA-LEÓN</b>						Castellón.....	20	10			6,4
Ávila .....	13	7			3,5	Valencia .....	20	13			
Burgos .....						Valencia (Aeropuerto)	20	11			7,6
Burgos (Aeropuerto)..	11	6	0,7		0,0	<b>NOTA:</b> Las temperaturas se expresan en °C y las precipitaciones en litros por metro cuadrado. IP es "precipitación inapreciable" (inferior a 0,1 l/m <sup>2</sup> ).					
León (Aeropuerto).....	11	3	4,0		0,0	Las máximas y las precipitaciones de día son de 06 a 18 TMG de ayer. Las mínimas y las precipitaciones de noche son de 18 TMG de ayer a 06 TMG de hoy. Las horas de sol son de ayer.					
Palencia .....	11	5	0,2								
Ponferrada .....	15		7,0								
Salamanca .....	13	9									
Salamanca (Aerop.)....	14	10			2,0						
Segovia.....	13	9	0,3	2,0	1,3						
Soria .....	9	5	0,3	0,8	0,4						

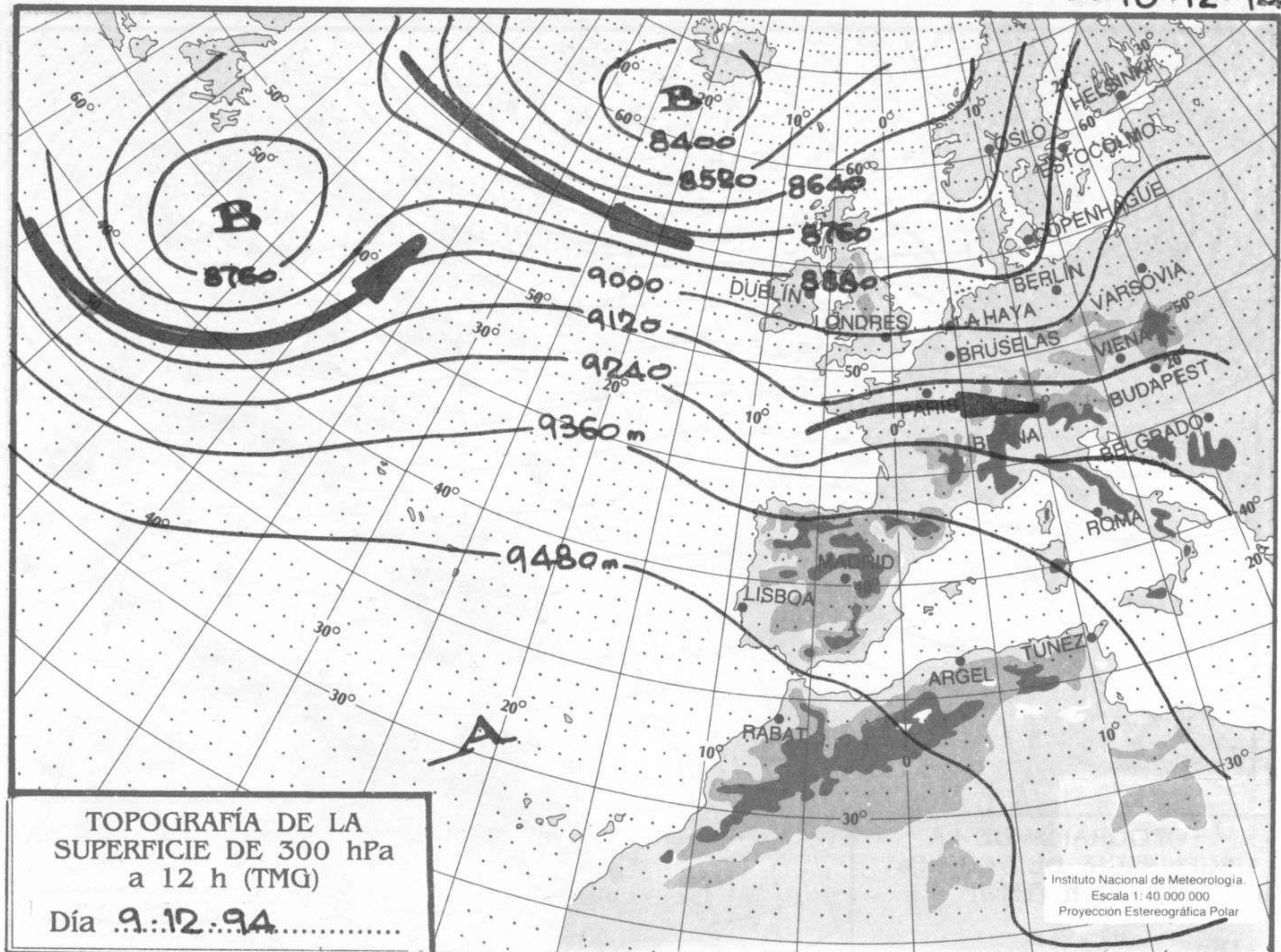
### INFORMACIÓN GENERAL

En las últimas 24 h estuvo **muy nuboso** en el NOROESTE PENINSULAR y PIRINEOS con **precipitaciones moderadas** en GALICIA y **débiles** en las COMUNIDADES CANTÁBRICAS, NAVARRA, RIOJA y CASTILLA-LEÓN y SISTEMAS MONTAÑOSOS DEL INTERIOR. **Poco nuboso** en el RESTO. Hoy hubo **brumas y bancos de niebla** en MADRID, CATALUÑA, VALLES DEL EBRO Y TAJO Y MESETA SUPERIOR. Los **vientos** han sido **moderados del SW** en GALICIA Y VERTIENTE CANTÁBRICA, de **poniente** en el ÁREA DEL ESTRECHO, de **componente E** en CANARIAS y **flojos variables** predominando la componente W en el RESTO DE ESPAÑA.

Instituto Nacional de Meteorología. Ciudad Universitaria, s/n. Madrid 28040. NIPO: 160-92-030-2  
 TELETIEMPO: Tfno. 906-365 365 (Información meteorológica nacional y provincial). Tfno. 906-365 3?? (Completar con las dos cifras del código postal para obtener la información meteorológica de la provincia deseada).  
 76,5 ptas minuto tarifa normal 56,4 ptas noches y festivos tarifa reducida (IVA incluido).

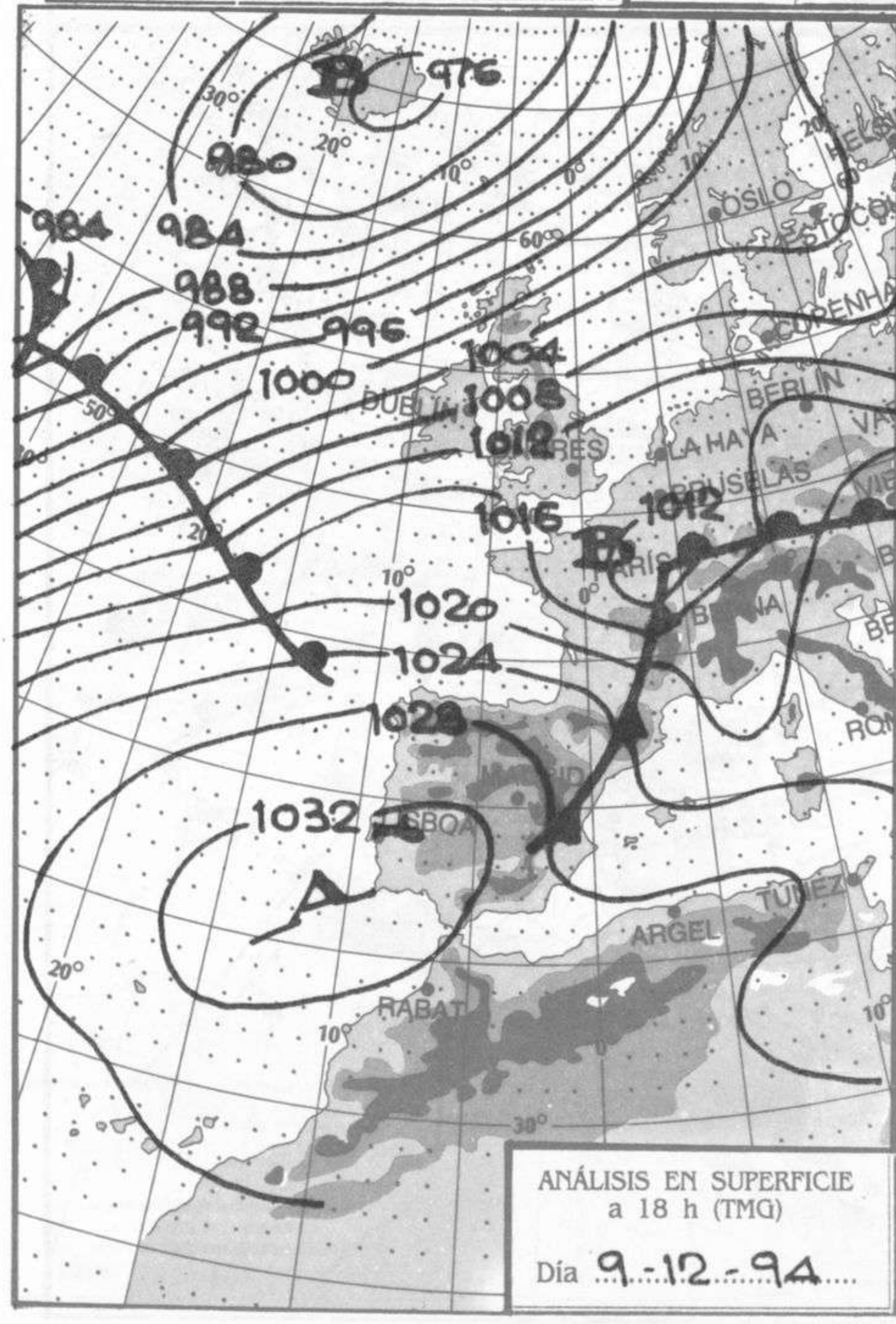




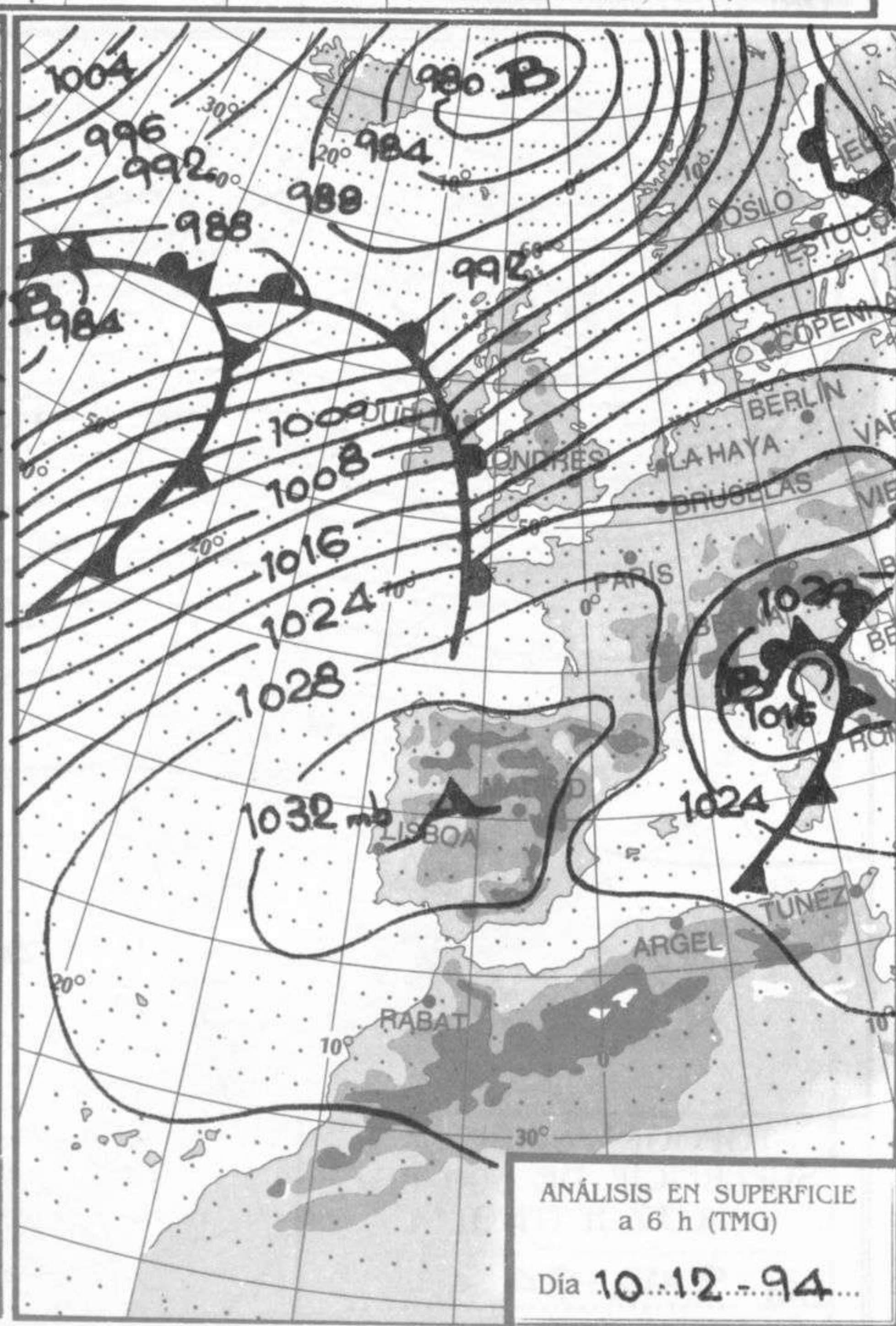


TOPOGRAFÍA DE LA SUPERFICIE DE 300 hPa a 12 h (TMG)  
Día 9-12-94.....

Instituto Nacional de Meteorología.  
Escala 1: 40 000 000  
Proyección Estereográfica Polar



ANÁLISIS EN SUPERFICIE a 18 h (TMG)  
Día 9-12-94.....



ANÁLISIS EN SUPERFICIE a 6 h (TMG)  
Día 10-12-94.....