



BOLETIN METEOROLOGICO DIARIO

MADRID, *Sábado 29* de *Febrero* de *1992* Núm. *60*

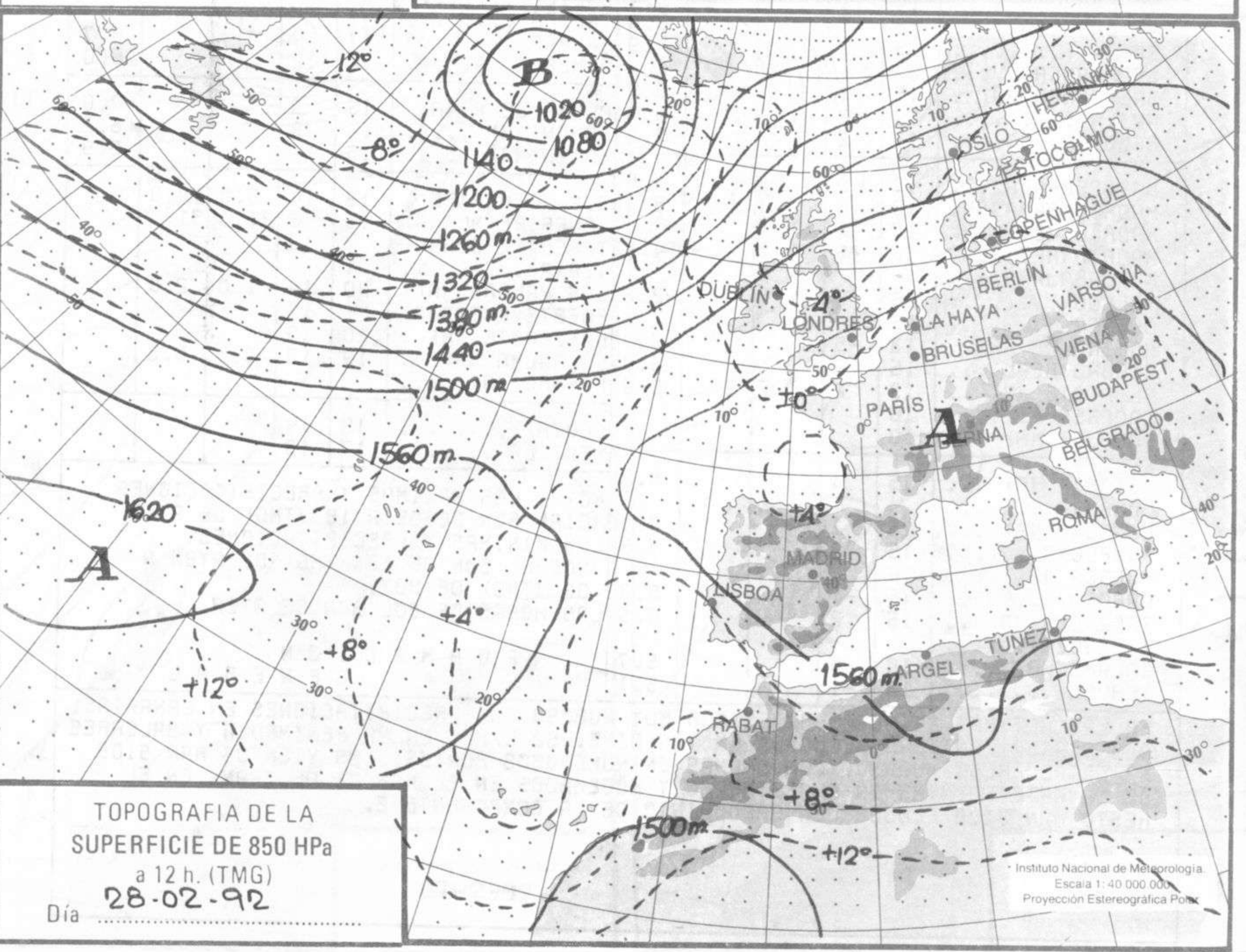
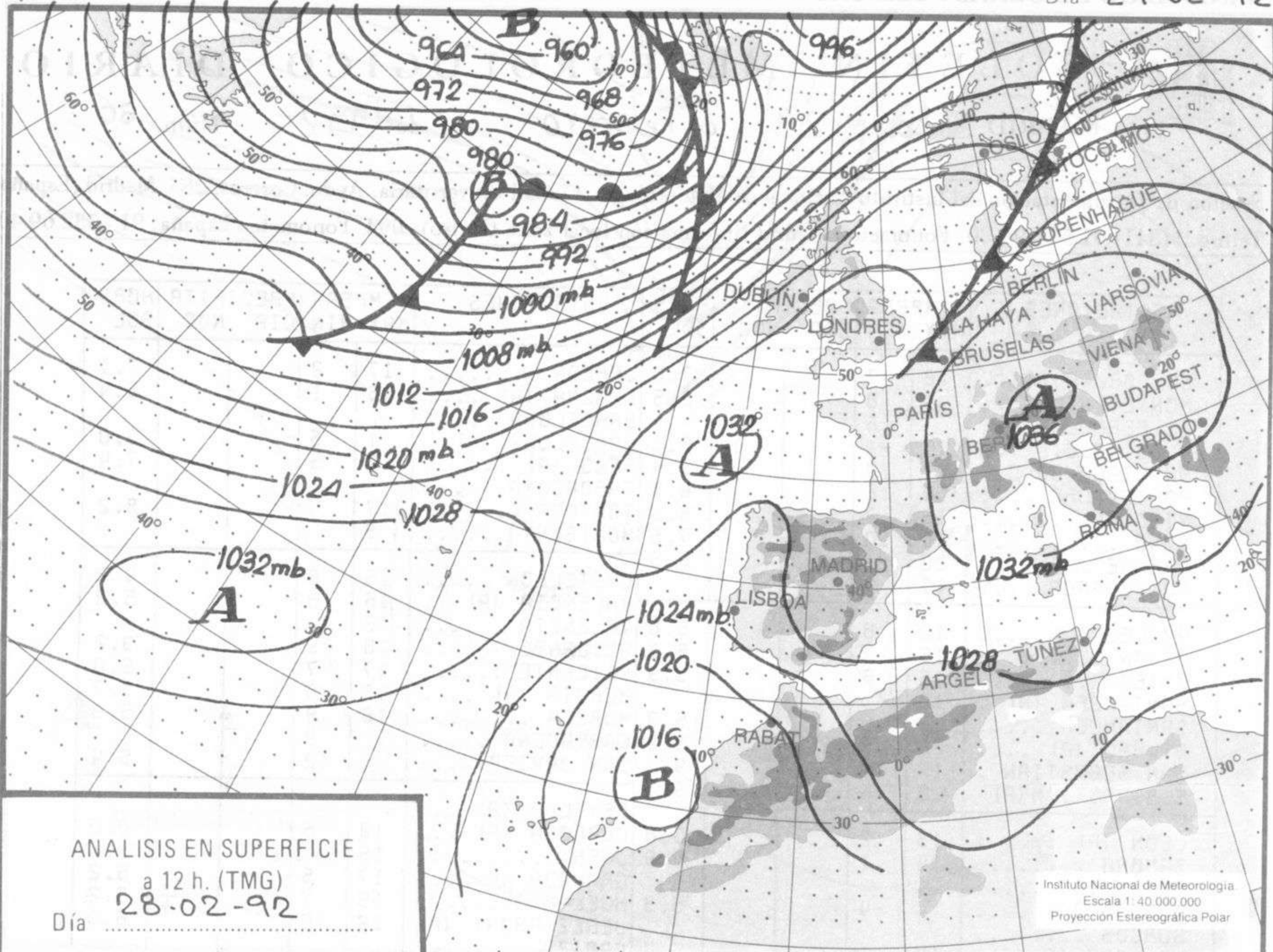
Sección de Documentación del Instituto Nacional de Meteorología. Ciudad Universitaria. Apdo. Correos, 285. Madrid (España)  
 Telfno.:\*(341) 91-581 96 30. Fonometeo Madrid (información local zona Centro): 094. Fonometeo España: 91 - 532 69 40.

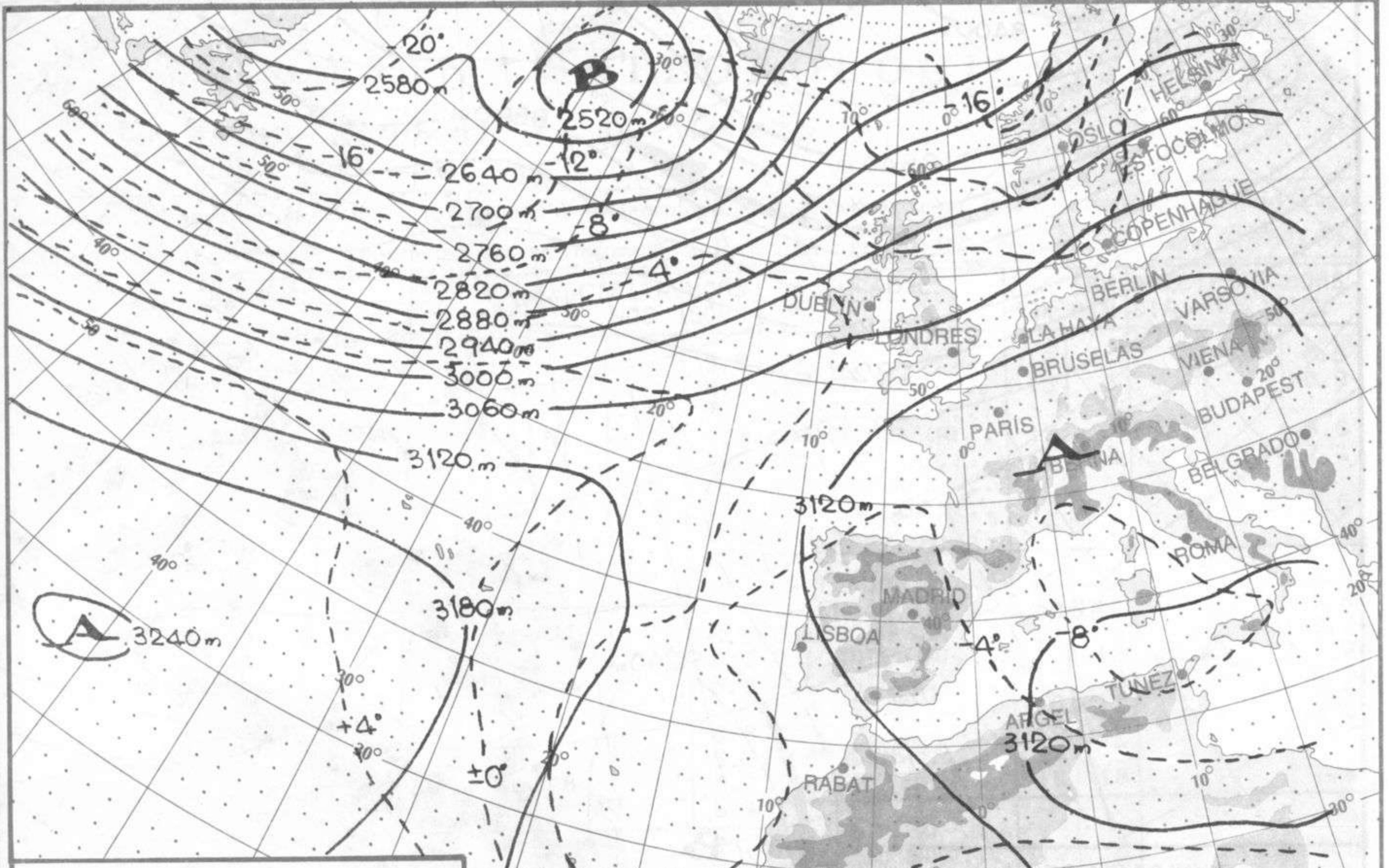
ESTACIONES	TEMPERA MAX MIN	PRECIPITA DIA NOC	HORS SOL	ESTACIONES	TEMPERA MAX MIN	PRECIPITA DIA NOC	HORS SOL
LA CORUÑA .....	16 7		7.0	LERIDA .....	17 2		7.1
MONTEVENTOSO ..			8.5	GERONA (A) .....	16 1		6.4
EL FERROL .....				BARCELONA .....			
LUGO (P.C.) .....	17 -1		8.5	BARCELONA (A) ..	1 5		6.0
SANTIAGO DE C. ....	17 3		9.4	REUS (A) .....	15 5		7.4
PONTEVEDRA .....	18 6		6.5	TARRAGONA .....			
VIGO (A) .....	16 7		6.6	TORTOSA .....	17 4		8.2
VIGO .....	18 10		7.6	MONTSENY .....	3		
ORENSE .....	20 1		6.5	CASTELLON .....	15 6		4.2
PONFERRADA .....	17 3			VALENCIA (A) ..	16 8		5.2
AVILES (A) .....	16 8		6.8	VALENCIA .....	16		
GIJON .....	16 3		6.3	ALICANTE (A) ..	16 9		9.2
OVIEDO .....	16 6		3.9	ALICANTE .....	17 7		9.0
SANTANDER (A) ..	16			MURCIA (A) .....	16 6		3.7
SANTANDER .....	16 8		6.3	MURCIA .....	16 8		5.9
BILBAO (A) .....	20 8		8.2	CARTAGENA .....			
SAN SEBASTIAN ..	17 11		9.5	SAN JAVIER .....		12	5.4
S. SEBASTIAN (A) ..	18 6		9.1	SEVILLA (A) ...			
LEON (A) .....	13 2		5.8	CORDOBA (A) ...	19 6		8.0
ZAMORA .....	14 1		5.0	JAEN .....	16		
PALENCIA .....				GRANADA (A) ...	17 5		6.2
BURGOS (A) .....		-4	5.3	HUELVA .....	19 7		5.2
BURGOS .....				JEREZ FRONT (A) ..	19 10		8.0
VALLADOLID (A) ..	14 1		5.4	CADIZ .....			
VALLADOLID .....	16 1		6.6	TARIFA .....			
SORIA .....	13 -2		7.9	MALAGA (A) .....	17 9		5.7
SALAMANCA .....				ALMERIA (A) ...	18 12		9.0
SALAMANCA (A) ..	15 -1		5.9	PALMA DE M. (A) ..	16 3		7.0
AVILA .....	10 2		0.9	MAHON (A) .....	14 9		6.2
SEGOVIA .....	13 2		7.5	IBIZA (A) .....	16 11		8.9
NAVACERRADA ...	7 -2		8.8	S.C. TENERIFE ..	19 14	6.0	13.0
MADRID/BARRAJAS.	15 2		8.0	TENERIFE NOR (A) ..	15 8	21.0	31.0
MADRID (C. UNIV)	13 4			TENERIFE SUR (A) ..		13	
MADRID (RETIRO)	13 5		4.3	IZAÑA .....	1		
GUADALAJARA ...				LAS PALMAS (A) ..	20 14	1.0	2.0
TOLEDO .....	16 3		2.2	FUERTEVENTURA (A) ..		15	
CUENCA .....	13			LANZAROTE (A) ..	20 15		
MOLINA DE ARA.	13 -5		9.0	LA PALMA (A) ..	19 13	0.3	0.6
CIUDAD REAL ...	15 2		5.0	HIERRO (A) .....			
ALBACETE (A) ..	13 2		5.9	CEUTA .....	15 14		
CACERES .....	16			MELILLA .....	17 13		
BADAJÓZ (A) ...	19						
VITORIA (A) ...	15 4		8.2				
LOGROÑO .....							
LOGROÑO (A) ...	15 2		8.1				
PAMPLONA .....	15 3		7.3				
HUESCA (A) .....	14						
DAROCA .....	15 -1		6.7				
ZARAGOZA (A) ..	16 2		6.5				
ZARAGOZA .....							
CALAMOCHA .....	14 -6		5.7				
TERUEL .....	13 -1		5.1				

NOTA: LAS MAXIMAS Y PRECIPITACIONES (DIA) SON DE 06 A 18 (TMG) DE AYER  
 LAS MINIMAS Y PRECIPITACIONES (NOCHE) SON DE 18 (TMG) DE AYER A 06 (TMG) DE HOY.  
 LAS HORAS DE SOL SON DE AYER.

INFORMACION GENERAL

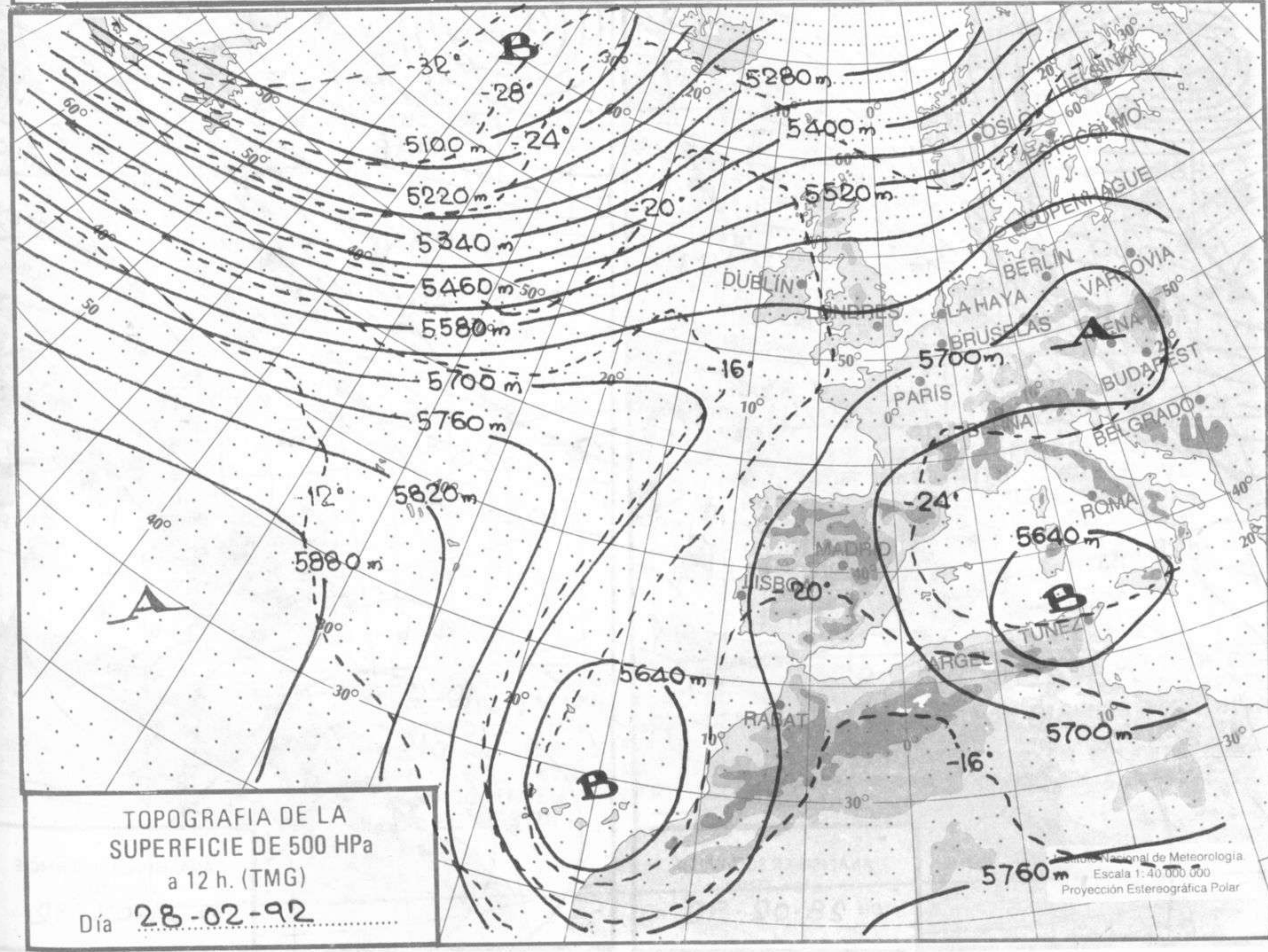
EN LAS ULTIMAS 24 HORAS HA ESTADO MUY NUBOSO CON PRECIPITACIONES EN CANARIAS; DESTACA LA CANTIDAD RECOGIDA EN TENERIFE: 52 L/M2. EN LA PENINSULA Y BALEARES HA ESTADO ALGO NUBOSO, CON BRUMAS EN NUMEROSOS PUNTOS. LOS VIENTOS HAN SIDO DE LEVANTE FUERTES EN EL ESTRECHO Y MODERADOS EN EL MAR DE ALBORAN, EN EL RESTO HAN SIDO FLOJOS CON PREDOMINIO DE LA COMPONENTE E.





TOPOGRAFIA DE LA SUPERFICIE DE 700 HPa a 12 h. (TMG)  
Día 28-02-92

Instituto Nacional de Meteorología.  
Escala 1:40 000 000  
Proyección Estereográfica Polar



TOPOGRAFIA DE LA SUPERFICIE DE 500 HPa a 12 h. (TMG)  
Día 28-02-92

Instituto Nacional de Meteorología.  
Escala 1:40 000 000  
Proyección Estereográfica Polar

