


BOLETIN METEOROLOGICO DIARIO

 MADRID, *MARTES* 19

 de *NOVIEMBRE* de 1991

 Núm. *323*

Sec. de Documentación del Instituto Nacional de Meteorología, Ciudad Universitaria, Apartado de Correos 285, Madrid (España)

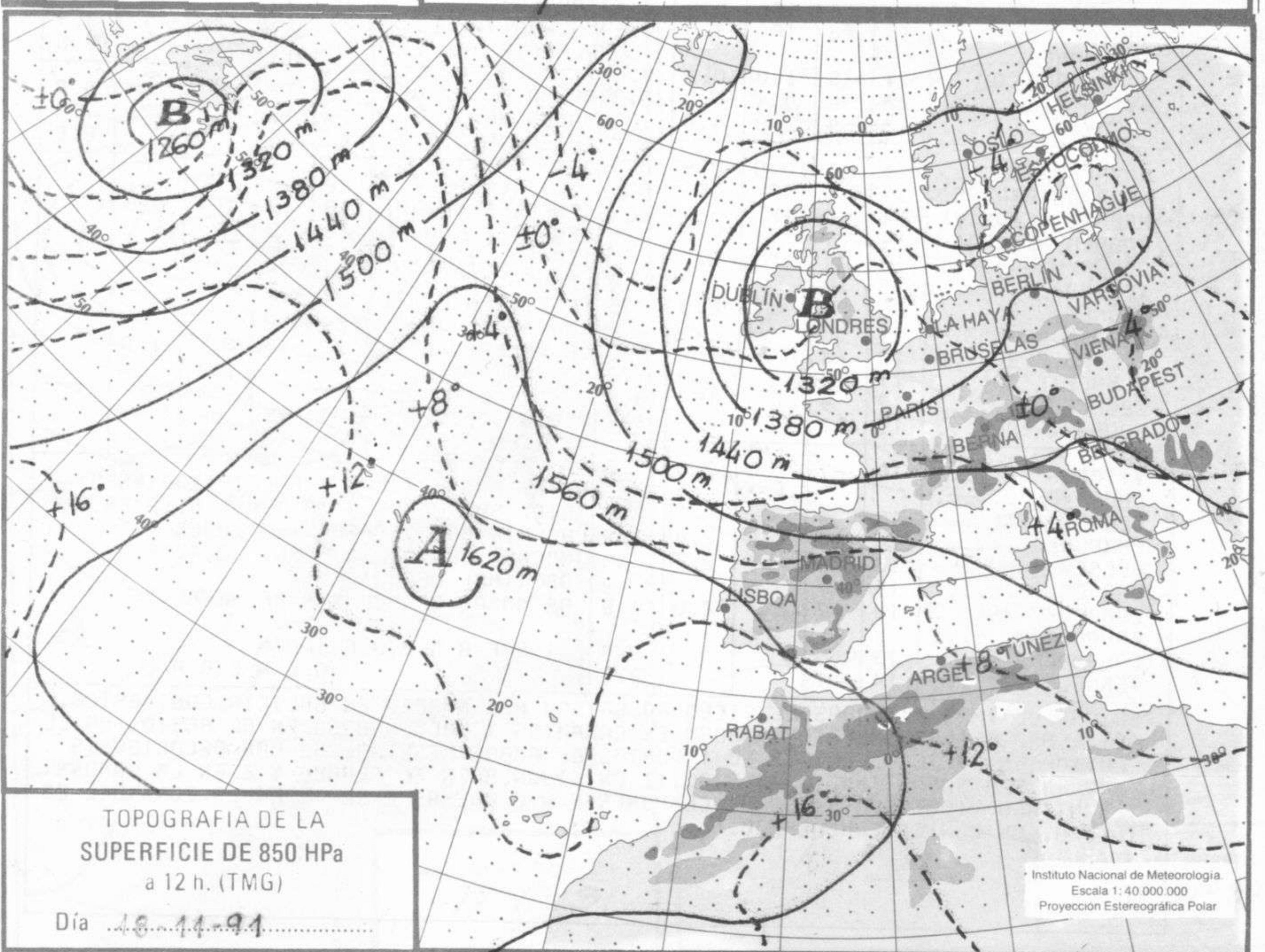
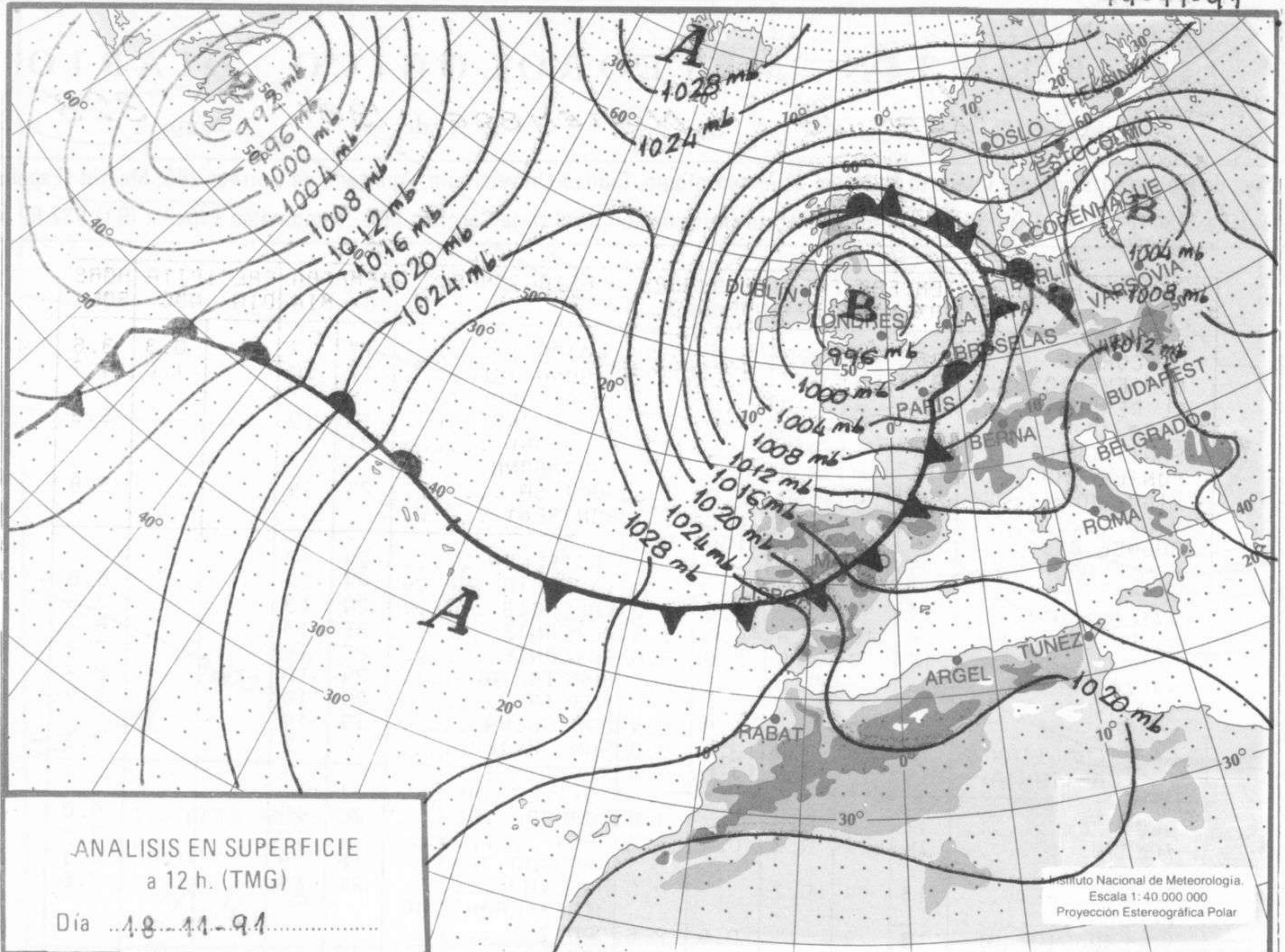
Teléf.: *(341) (91) 581 96 30 - Fonometeo Madrid (información local zona Centro): 094 - Fonometeo España: (91) 532 69 40

ESTACIONES	TEMPERA		PRECIPITA		HORS SOL	ESTACIONES	TEMPERA		PRECIPITA		HORS SOL
	MAX	MIN	DIA	NOC			MAX	MIN	DIA	NOC	
LA CORUÑA	16	10	3.0	3.0	2.0	LERIDA	17	7		0.3	3.6
MONTEVENTOSO	15	8	6.0	6.0	0.6	GERONA (A)	17	10		1.0	4.7
EL FERROL	16	9	6.0	5.0		BARCELONA					
LUGO (P.C.)	14	6	3.0	2.0	1.5	BARCELONA (A)	19	10			5.9
SANTIAGO DE C.	14	6	1.0	5.0	3.0	REUS (A)	21				
PONTEVEDRA	15	9	3.0	4.0		TARRAGONA					
VIGO (A)	14	8	6.0	12.0	0.6	TORTOSA	24	14			5.8
VIGO	16	10	2.0	3.0	1.6	MONTSENY					
ORENSE	16	9	1.0	1.0	0.8	CASTELLON	24	12			
PONFERRADA	15		3.0			VALENCIA (A)	24	12			6.8
AVILES (A)	17	9	3.0	8.0	2.0	VALENCIA	24	13			7.5
GIJON	18	10	0.8	10.0	1.9	ALICANTE (A)	25	13			8.2
OVIEDO	17	7	0.5	6.0	3.8	ALICANTE	25	16			7.2
SANTANDER (A)			2.0			MURCIA (A)	24	10			8.9
SANTANDER						MURCIA	24	10			9.4
BILBAO (A)	17	10	2.0	5.0	0.4	CARTAGENA	19	14			
SAN SEBASTIAN	15	8	4.0	10.0	0.0	SAN JAVIER		9			7.1
S. SEBASTIAN (A)	15	10	5.0	17.0	0.0	SEVILLA (A)	21	11			
LEON (A)	12	4	0.5		3.8	CORDOBA (A)	20	10			8.0
ZAMORA	14	7	0.3	0.7	1.2	JAEN		10			7.3
PALENCIA						GRANADA (A)	18	9	IP		7.1
BURGOS (A)	13	4	0.2		0.0	HUELVA	21	13			7.6
BURGOS						JEREZ FRONT (A)					
VALLADOLID (A)	13	3		0.9	2.6	CADIZ					
VALLADOLID	14	6	IP	0.8	2.1	TARIFA	18	15	IP		
SORIA	10	3	IP	3.0	0.2	MALAGA (A)	23	15			8.7
SALAMANCA						ALMERIA (A)	20	11			9.0
SALAMANCA (A)	14	5	1.0	0.2	0.0	PALMA DE M. (A)	20	13	IP		8.8
AVILA	12	4	0.4	0.3	0.2	MAHON (A)	19	15	IP		7.3
SEGOVIA	12	4	2.0	4.0		IBIZA (A)	20	16			8.6
NAVACERRADA	5	-1	10.0	0.5	0.0	S.C. TENERIFE	22	20	IP		
MADRID/BARAJAS.	14	7	IP	IP	0.5	TENERIFE NOR (A)	18	14	IP	0.6	
MADRID (C.UNIV)	14	6	IP			TENERIFE SUR (A)	25	19			
MADRID (RETIRO)	14	7				IZABA	13				
GUADALAJARA	13	4	IP	0.2		LAS PALMAS (A)	24	19			
TOLEDO	17	10			3.8	FUERTEVENTUR (A)	24	18			
CUENCA	13	6		6.0	3.5	LANZAROTE (A)	23	19			
MOLINA DE ARA.	11	3			0.0	LA PALMA (A)	22	18	3.0	1.0	
CIUDAD REAL	15	9		IP	5.0	HIERRO (A)					
ALBACETE (A)	17	9		1.0	7.2	CEUTA	23	16			
CACERES	17	9		IP	3.4	MELILLA	21	16			
BADAJOS (A)	19	11			3.8						
VITORIA (A)	16	7	1.0	3.0	2.9						
LOGROÑO											
LOGROÑO (A)	18	9			2.8						
PAMPLONA	14	7	1.0	2.0	1.3						
HUESCA (A)	16	6		0.7							
DAROCA	15	7									
ZARAGOZA (A)	19	7		2.0	4.9						
ZARAGOZA											
CALAMOCHA	13	5			0.0						
TERUEL	14	1			2.5						

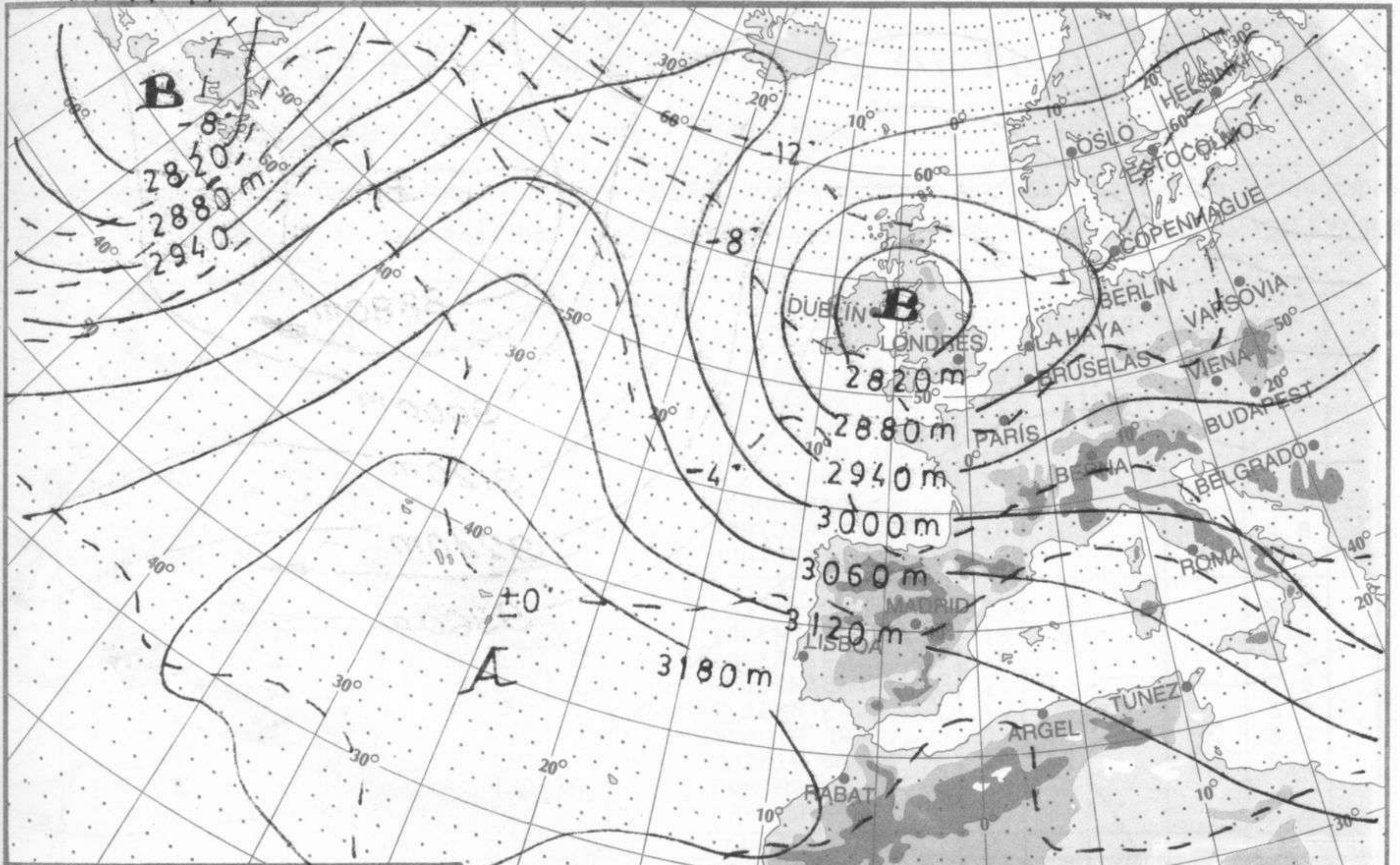
NOTA: LAS MAXIMAS Y PRECIPITACIONES (DIA) SON DE 06 A 18 (TMG) DE AYER
 LAS MINIMAS Y PRECIPITACIONES (NOCHE) SON DE 18 (TMG) DE AYER A 06 (TMG) DE HOY.
 LAS HORAS DE SOL SON DE AYER.

INFORMACION GENERAL

EN LAS ULTIMAS 24 HORAS EL CIELO HA ESTADO MUY NUBOSO EN GALICIA, CANTABRICO, ALTO EBRO Y AMBAS MESETAS. NUBOSO EN CANARIAS Y POCO NUBOSO EN EL RESTO. HA LLUVIDO EN GALICIA, CANTABRICO Y PUNTOS DE AMBAS MESETAS. SE HAN RECOGIDO 19 L/M2 EN SAN SEBASTIAN, 17 EN VIGO, 11 EN GIJON, 8 EN EL FERROL Y 6 EN LA CORUÑA Y SANTIAGO. VIENTOS DEBILES DE COMPONENTE W O CALMAS EXCEPTO EN LA ZONA DEL ESTRECHO, CON PONIENTE MODERADO.



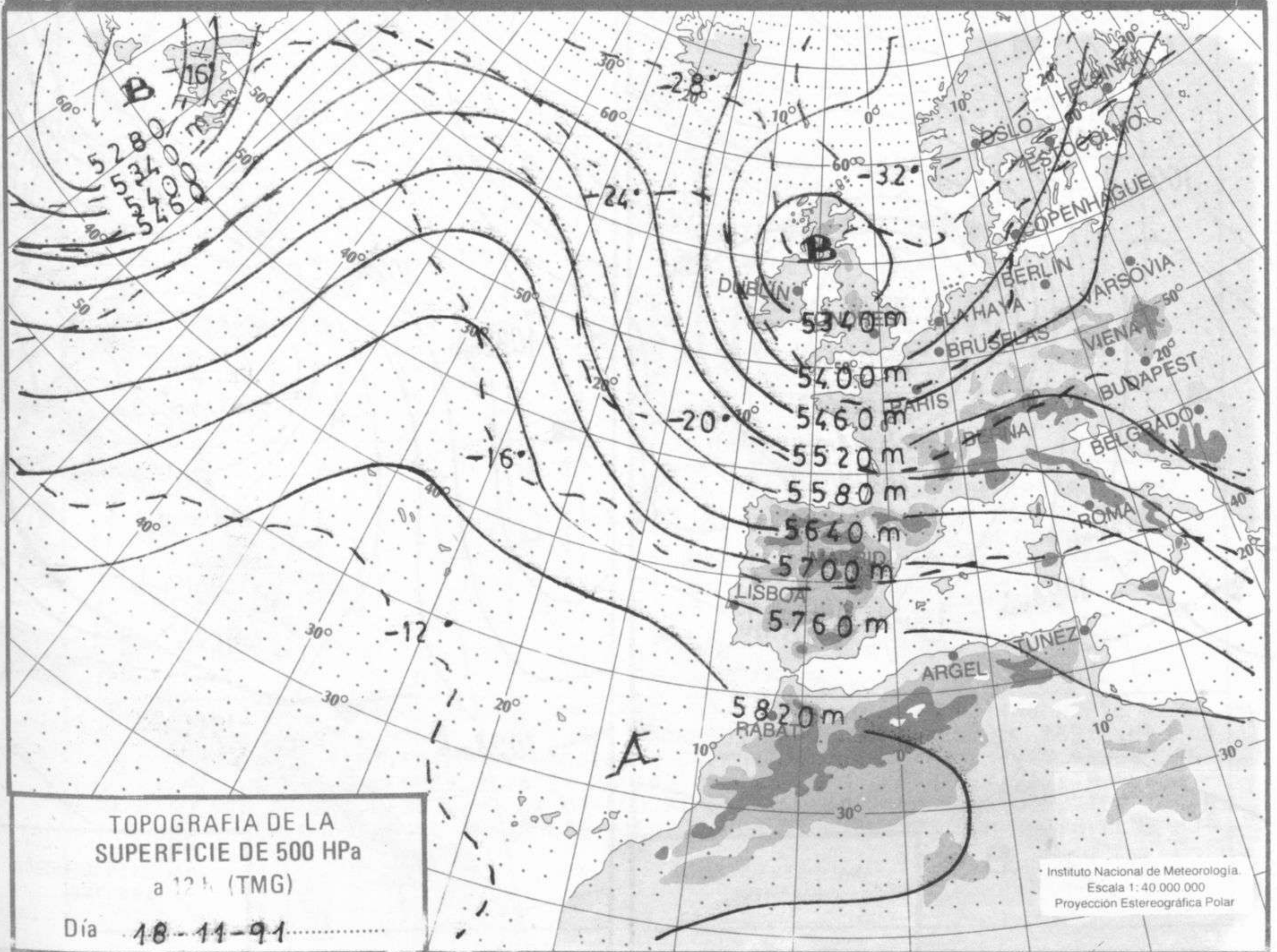
Día 19-11-91



TOPOGRAFIA DE LA SUPERFICIE DE 700 HPa a 12 h. (TMG)

Día 18-11-91

Instituto Nacional de Meteorología.
Escala 1: 40 000 000
Proyección Estereográfica Polar



TOPOGRAFIA DE LA SUPERFICIE DE 500 HPa a 12 h. (TMG)

Día 18-11-91

Instituto Nacional de Meteorología.
Escala 1: 40 000 000
Proyección Estereográfica Polar

