



BOLETIN METEOROLOGICO DIARIO

MADRID, *MIÉRCOLES 14* de *MARZO* de *1990* Núm. *73*

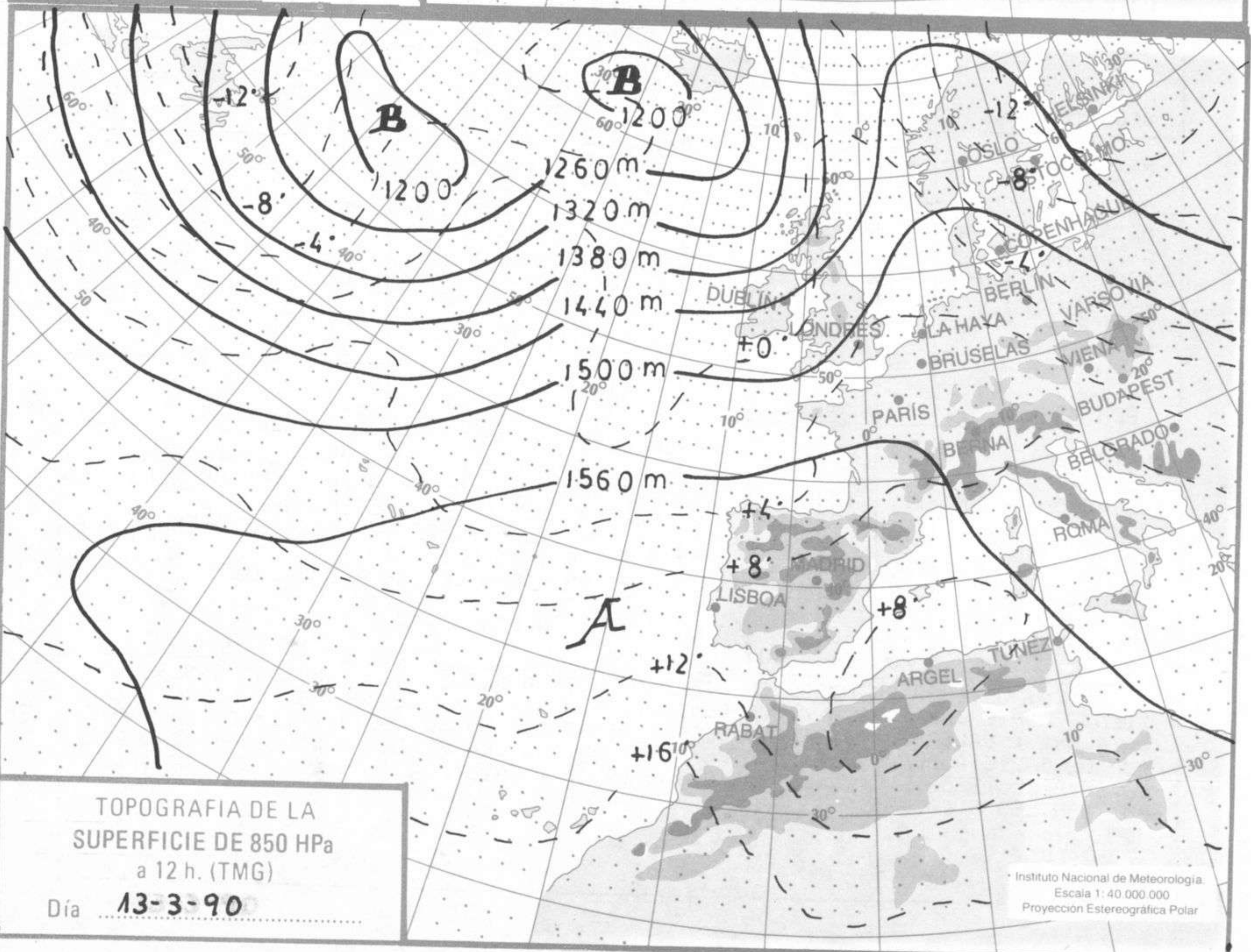
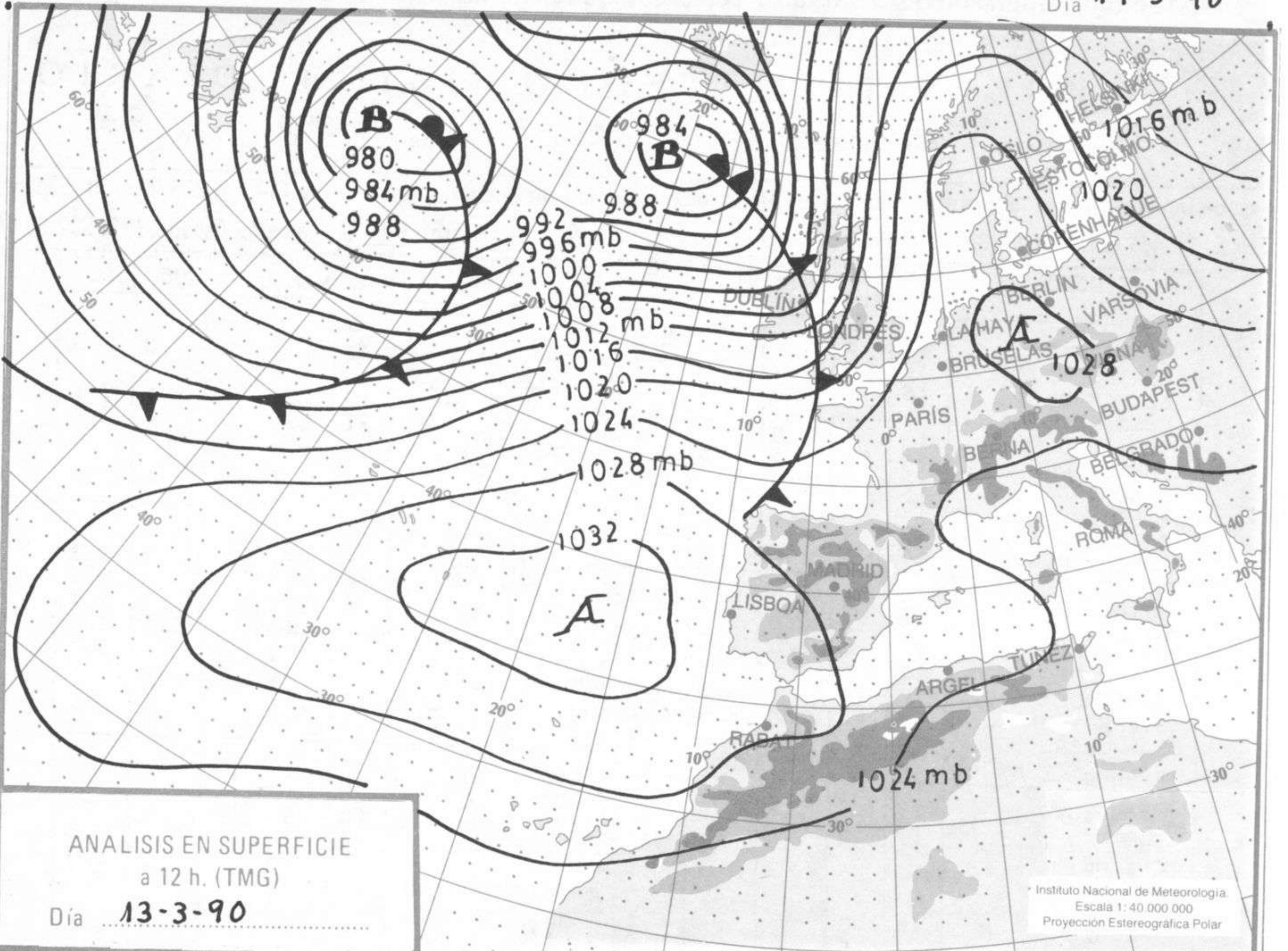
Sec. de Documentación del Instituto Nacional de Meteorología, Ciudad Universitaria, Apartado de Correos 285, Madrid (España)
 Teléf.: *(341) (91) 581 96 30 - Fonometeo Madrid (información local zona Centro): 094 - Fonometeo España: (91) 532 69 40

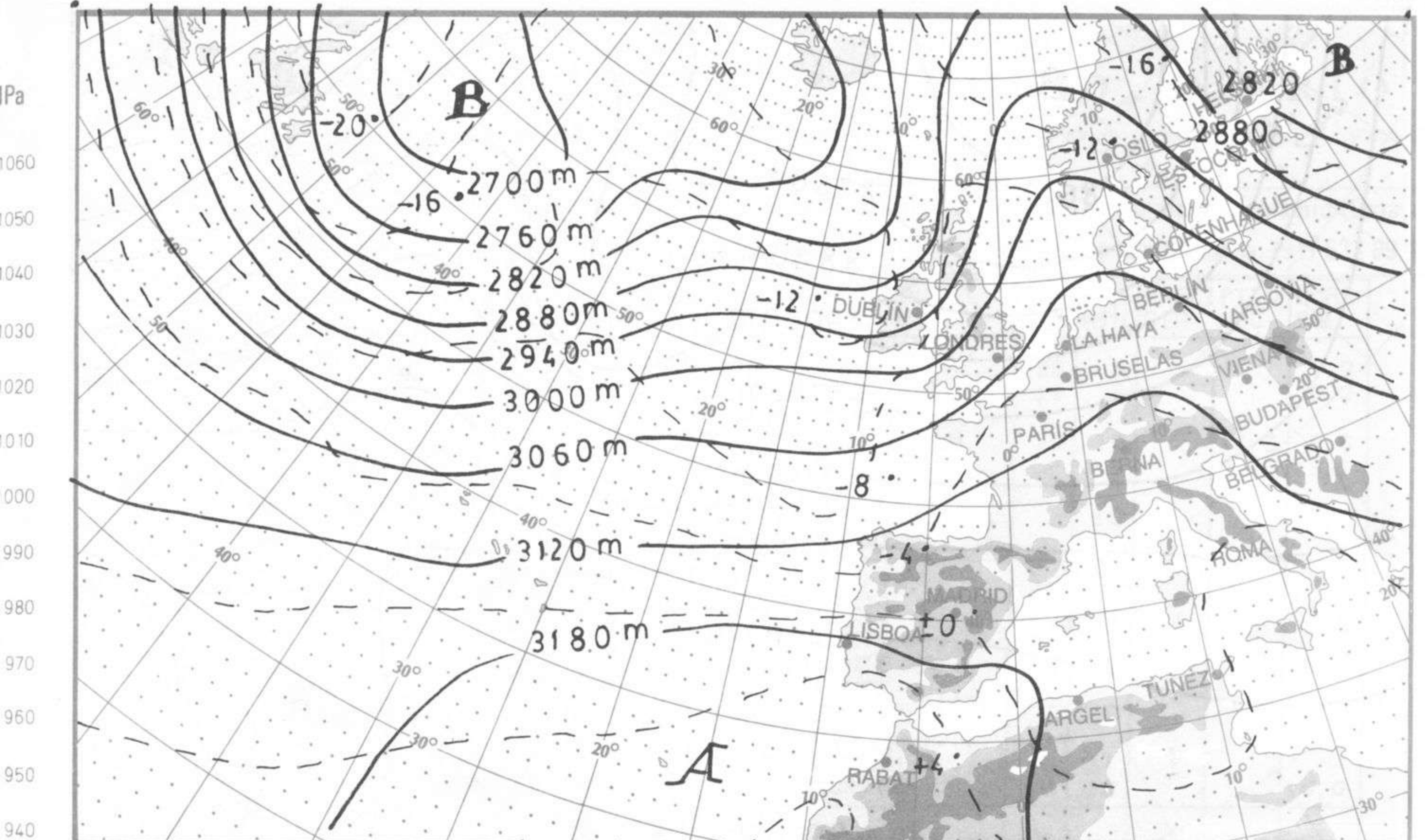
ESTACIONES	TEMPERA		PRECIPITA		HORS SOL	ESTACIONES	TEMPERA		PRECIPITA		HORS SOL
	MAX	MIN	OIA	NOC			MAX	MIN	OIA	NOC	
LA CORUÑA	15	8	1.0		4.3	LERIDA	24				
MONTEVENTOSO	13	8	11.0		3.4	GERONA (A)	22	12	IP	1.0	4.9
EL FERROL	16	8	3.0			BARCELONA				5.0	7.1
LUGO (P.C.)						BARCELONA (A)	19	13			8.3
SANTIAGO DE C.	13		2.0			REUS (A)	21	10			
PONTEVEDRA	15	6	1.0		1.0	TARRAGONA					
VIGO (A)	14	6	3.0		0.0	TORTOSA			0.5		
VIGO	17	9	0.5		1.1	MONTSENT	14				
ORENSE	19	4			2.2	CASTELLON	24				
PONFERRADA	16	6	IP	0.6		VALENCIA (A)	27	12	IP		8.2
AVILES (A)	15	9	1.0	0.2	0.8	VALENCIA	26	15			9.5
GIJON	17		0.6			ALICANTE (A)	20	13			9.1
OVIEDO	17	8	2.0	4.0	2.6	ALICANTE	23	14	IP		9.3
SANTANDER (A)	17					MURCIA (A)	27	8			8.6
SANTANDER	16	11		4.0	0.0	MURCIA	27	12			10.1
BILBAO (A)	18	11	IP	4.0	0.2	CARTAGENA	19	15			
SAN SEBASTIAN	14	10	IP	4.0	1.1	SAN JAVIER	25	14			6.7
S. SEBASTIAN (A)	16	12	IP	5.0	0.7	SEVILLA (A)	23	11			6.5
LEON (A)	17	5	0.4		8.6	CORDOBA (A)	23				7.1
ZAMORA	17	6			6.5	JAEN	18	9			6.0
PALENCIA						GRANADA (A)	23	4			6.9
BURGOS (A)	16	7			3.1	HUELVA		9			5.5
BURGOS						JEREZ FRONT (A)	22	10			
VALLADOLID (A)	15	6			6.1	CADIZ					
VALLADOLID	16	5			4.0	TARIFA	16	13			5.4
SORIA	17	6			8.3	MALAGA (A)	25	14			9.6
SALAMANCA						ALMERIA (A)	21	12			
SALAMANCA (A)	15	7			4.5	PALMA DE M. (A)	19	13		1.0	7.8
AVILA	13	5			3.2	MAHON (A)	22	12			10.0
SEGOVIA	13	6			1.4	IBIZA (A)	18	12		0.4	8.3
NAVACERRADA	9	1			1.1	S.C. TENERIFE	20	14			
MADRID/BARAJAS	20	8			6.9	TENERIFE NOR(A)	19	9			
MADRID (C.UNIV)	19	6				TENERIFE SUR(A)	23	15			
MADRID (RETIRO)	19	10			8.6	IZAÑA	18				
GUADALAJARA	20					LAS PALMAS (A)		16			10.3
TOLEDO	20	9			9.0	FUERTEVENTUR(A)	21	17			7.5
CUENCA	18					LANZAROTE (A)	23	15			10.5
MOLINA DE ARA.						LA PALMA (A)	21	15			
CIUDAD REAL		5			7.2	HIERRO (A)					
ALBACETE (A)	20	5			9.4	CEUTA					
CACERES	18	8			8.6	MELILLA	21	15			
BADAJOZ (A)	19	9			4.7						
VITORIA (A)	14	9			0.0						
LOGROÑO											
LOGROÑO (A)	19	12			3.0						
PAMPLONA		7			0.0						
HUESCA (A)	22										
DAROCA	20	7		0.2	7.5						
ZARAGOZA (A)	23	10			4.2						
ZARAGOZA											
CALAMOCHA	19	3		3.0	5.9						
TERUEL	20	8	2.0		7.0						

NOTA: LAS MAXIMAS Y PRECIPITACIONES (DIA) SON DE 06 A 18 (TMG) DE AYER
 LAS MINIMAS Y PRECIPITACIONES (NOCHE) SON DE 18 (TMG) DE AYER A 06 (TMG) DE HOY.
 LAS HORAS DE SOL SON DE AYER.

I N F O R M A C I O N
G E N E R A L

EN LAS ULTIMAS 24 HORAS EL CIELO HA ESTADO NUBOSO O MUY NUBOSO EN LA VERTIENTE NORTE CANTABRICA Y SUR DE GALICIA. NUBOSO EN LAS COSTAS DE LEVANTE Y CATALUNA Y BALEARES. DESPEJADO O CASI DESPEJADO EN EL RESTO INCLUIDA LA PARTE SUR DE GALICIA DURANTE EL DIA DE HOY. LLOVIÓ LIGERAMENTE EN GALICIA Y CANTABRIA. SE RECÓGIERON 5 L/M² EN SAN SEBASTIÁN Y 4 EN BILBAO. LOS VIENTOS HAN SIDO MUY DEBILES O CALMAS.

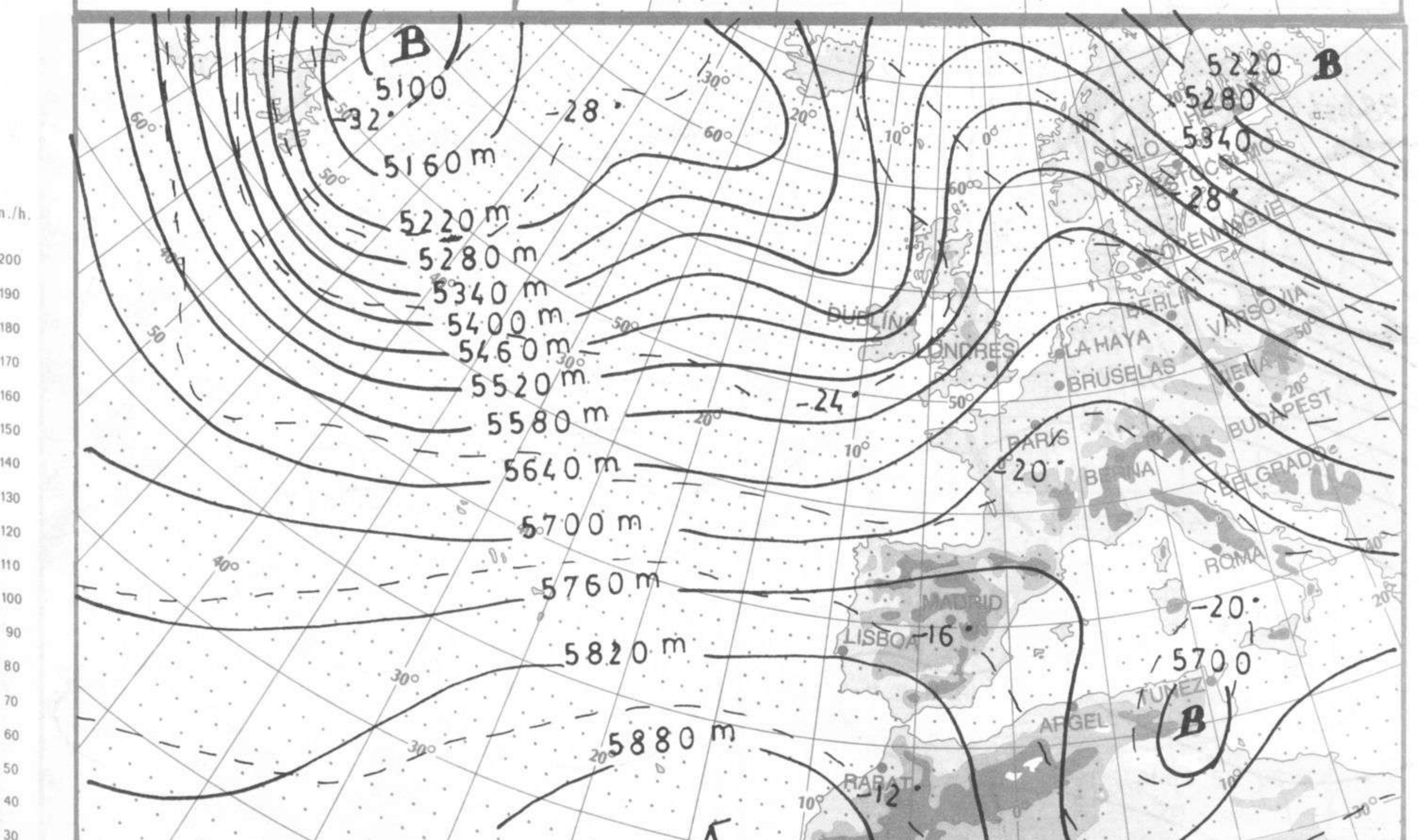




TOPOGRAFIA DE LA SUPERFICIE DE 700 HPa a 12 h. (TMG)

Día 13-3-90

Instituto Nacional de Meteorología
Escala 1: 40 000 000
Proyección Estereográfica Polar



TOPOGRAFIA DE LA SUPERFICIE DE 500 HPa a 12 h. (TMG)

Día 13-3-90

Instituto Nacional de Meteorología
Escala 1: 40 000 000
Proyección Estereográfica Polar

