



BOLETIN METEOROLOGICO DIARIO

MADRID, *JUEVES 26* de *ENERO* de *1989* Núm. *26*

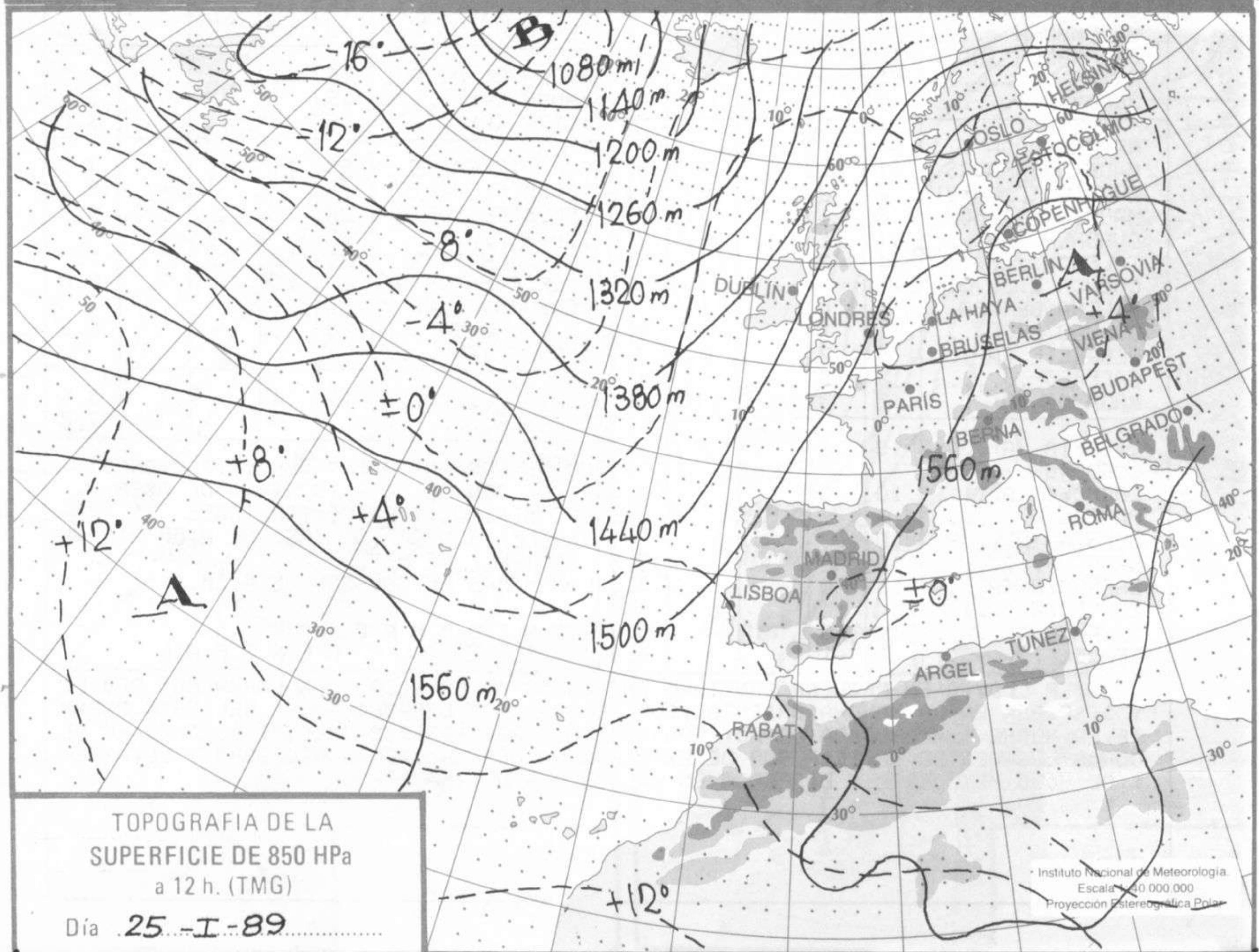
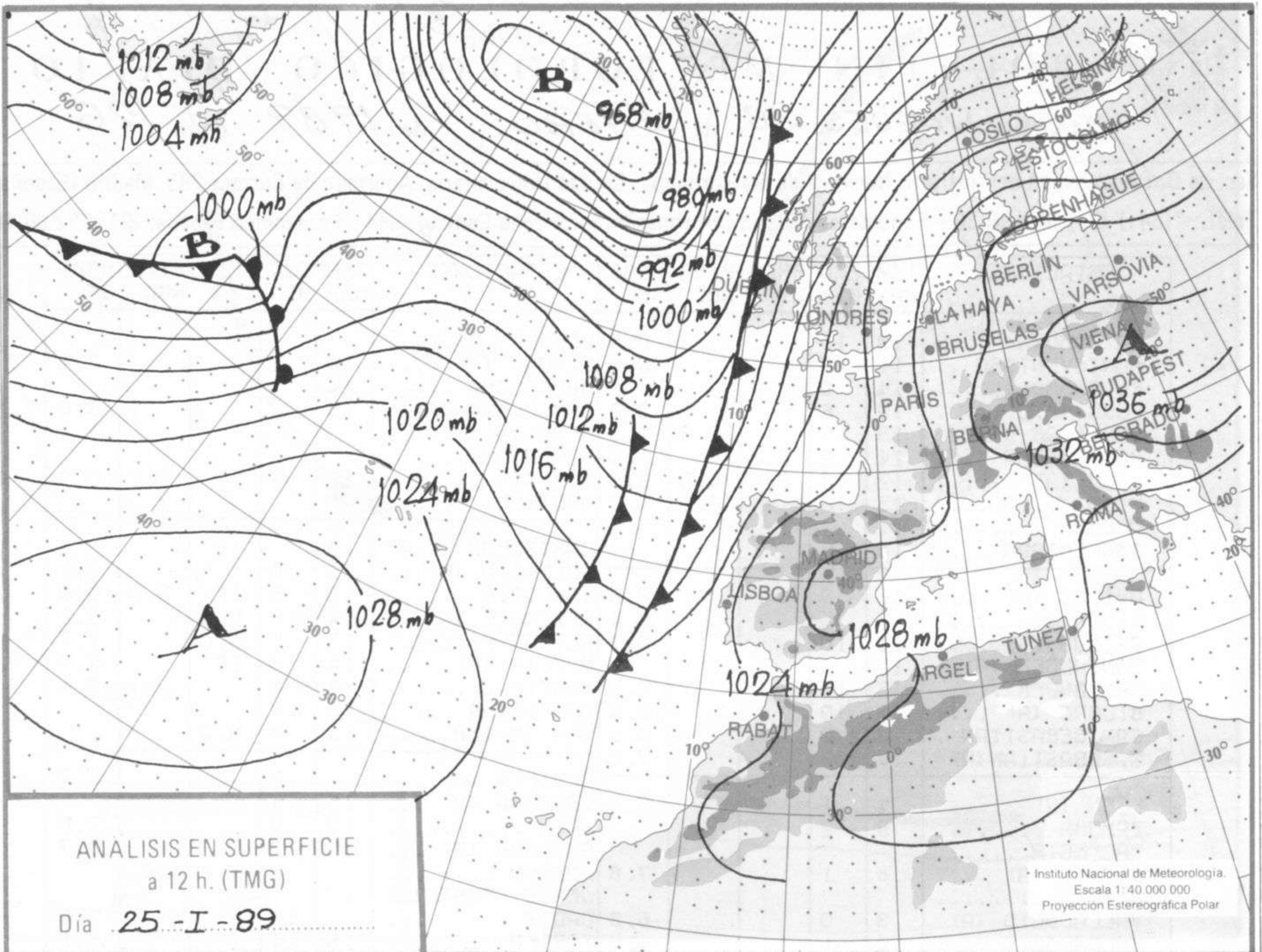
Sec. de Documentación del Instituto Nacional de Meteorología, Ciudad Universitaria, Apartado de Correos 285, Madrid (España)
 Teléf.: *(341) (91) 581 96 30 - Fonometeo Madrid (información local zona Centro): 094 - Fonometeo España: (91) 532 69 40

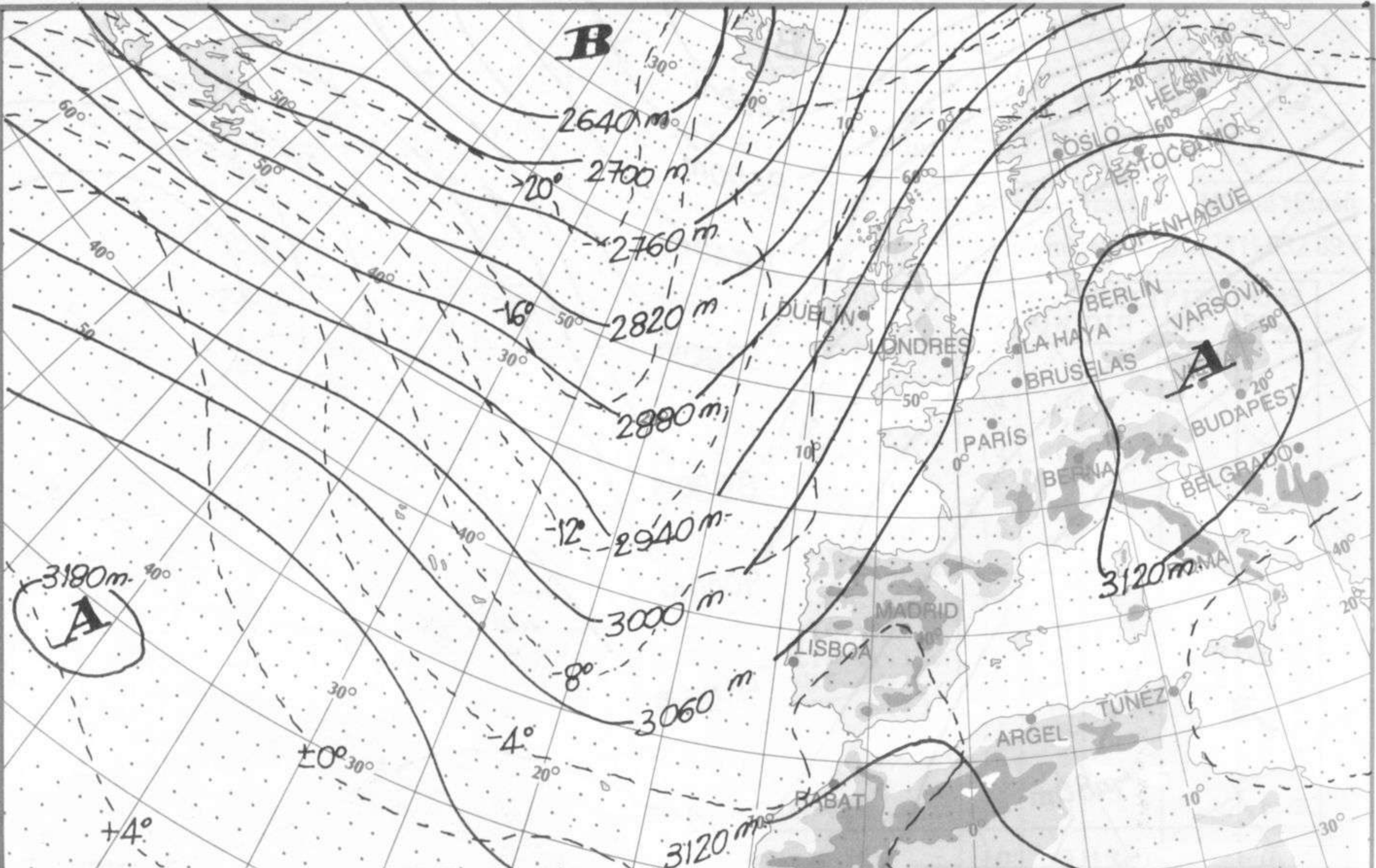
ESTACIONES	TEMPERA MAX MIN		PRECIPITA DIA NOC		HORS SOL	ESTACIONES	TEMPERA MAX MIN		PRECIPITA DIA NOC		HORS SOL
LA CORUÑA	13	11			0.5	LERIDA					
MONTEVENTOSO	11	9			0.0	GERONA (A)	14	2			7.4
EL FERROL	14	9				BARCELONA	14	7			
LUGO (P.C.)	12	6			2.2	BARCELONA (A)	15	2			8.0
SANTIAGO DE C.	13	7		0.8	1.5	REUS (A)					
PONTEVEDRA	14	9	0.2		1.4	TARRAGONA					
VIGO (A)	12	8	0.6	4.0	0.3	TORTOSA	13	6		0.2	0.9
VIGO	15	10		2.0	1.6	MONTSENT	3				
ORENSE	11					CASTELLON	13		IP		
PONFERRADA	10	6				VALENCIA (A)	13	4			0.1
AVILES (A)	16	9			3.8	VALENCIA	13	6	IP	5.0	0.0
GIJON		5			3.4	ALICANTE (A)	14	8	0.9		0.2
OVIEDO	14	10			4.1	ALICANTE	15	5	5.0		1.7
SANTANDER (A)	15					MURCIA (A)	14	6	IP		3.7
SANTANDER	15	11			7.2	MURCIA	14	6			3.4
BILBAO (A)	15	10			6.9	CARTAGENA	13	8			
SAN SEBASTIAN	13	9			8.1	SAN JAVIER	14	8	9.0		
S. SEBASTIAN (A)	17	5			7.8	SEVILLA (A)		8			4.7
LEON (A)	4	1			0.3	CORDOBA (A)	15				
ZAMORA	9	2			1.3	JAEN	13	9			7.6
PALENCIA						GRANADA (A)	13	3			8.7
BURGOS (A)	8	1			7.8	HUELVA					
BURGOS						JEREZ FRONT (A)	17				
VALLADOLID (A)	8	0			6.8	CADIZ		13			5.6
VALLADOLID	10	-1			4.6	TARIFA	15	14			6.1
SORIA	7					MALAGA (A)	15	10			1.3
SALAMANCA						ALMERIA (A)	-9	10			7.8
SALAMANCA (A)	10	1			6.2	PALMA DE M. (A)	16	1			
AVILA	5					MAHON (A)	15	7			5.2
SEGOVIA	9					IBIZA (A)	16	7			8.0
NAVACERRADA	-1					S.C. TENERIFE	23	14			7.7
MADRID/BARAJAS	11	1			5.8	TENERIFE NOR (A)	17				8.1
MADRID (C. UNIV)	9	2			11.1	TENERIFE SUR (A)	23	16			8.2
MADRID (RETIRO)	8	4			7.0	IZAÑA	10				
GUADALAJARA	11	-1			7.4	LAS PALMAS (A)	23	16			7.7
TOLEDO	11	2			5.9	FUERTEVENTUR (A)	20	15			8.0
CUENCA	8					LANZAROTE (A)	21				
MOLINA DE ARA.	9					LA PALMA (A)	20	16			5.5
CIUDAD REAL	11	1			6.6	HIERRO (A)					
ALBACETE (A)	9	2			3.3	CEUTA	16	14			3.5
CACERES	12	8			4.7	MELILLA	17	9			7.8
BADAJÓZ (A)	16	8	1.0		3.7						
VITORIA (A)	10										
LOGROÑO											
LOGROÑO (A)	10	0			6.4						
PAMPLONA	11	4			8.6						
HUESCA (A)	10										
DAROCA	11	-2			7.5						
ZARAGOZA (A)	11	0			4.8						
ZARAGOZA											
CALAMOCHA	10	-5			5.4						
TERUEL	8	-1			4.0						

NOTA: LAS MAXIMAS Y PRECIPITACIONES (DIA) SON DE 06 A 18 (TMG) DE AYER
 LAS MINIMAS Y PRECIPITACIONES (NOCHE) SON DE 18 (TMG) DE AYER A 06 (TMG) DE HOY.
 LAS HORAS DE SOL SON DE AYER.

I N F O R M A C I O N
G E N E R A L

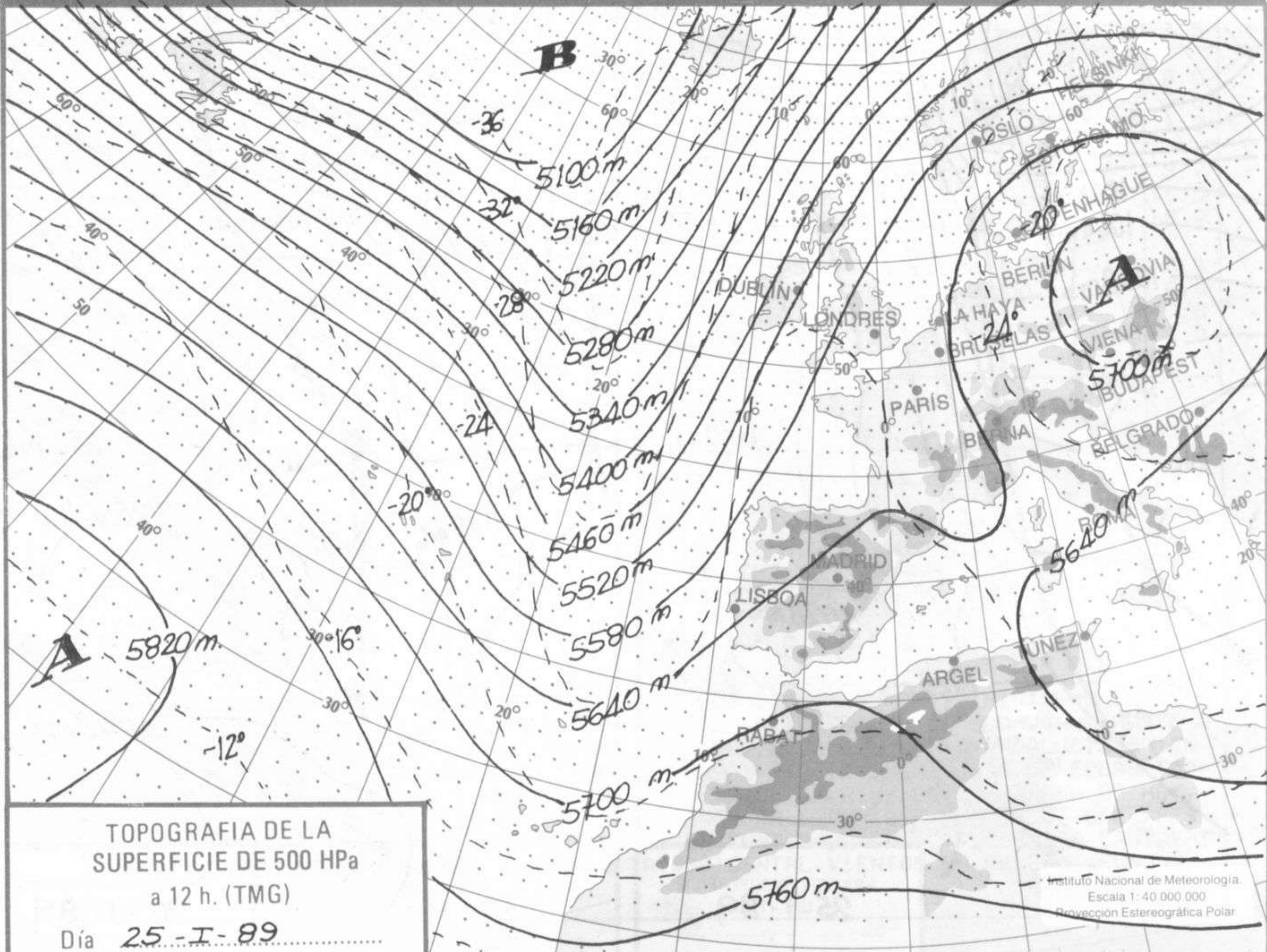
AYER LLOVIO EN PEQUENA CANTIDAD EN PUNTOS DE GALICIA Y EN FORMA MUY DEBIL Y DISPERSA EN LA MANCHA ORIENTAL, SUR DE ARAGON Y DESEMBOCADURA DEL Ebro. DURANTE LA NOCHE Y MADRUGADA DE HOY HAN VUELTO A REGISTRARSE PRECIPITACIONES EN ALGUNOS LUGARES DE GALICIA, SUR DE EXTREMADURA, DESEMBOCADURA DEL Ebro Y LEVANTE Y DE MODO MUY DEBIL Y DISPERSO EN MALLORCA A ULTIMA HORA.





TOPOGRAFIA DE LA SUPERFICIE DE 700 HPa a 12 h. (TMG)
Día 25 -I- 89

Instituto Nacional de Meteorología.
Escala 1 : 40 000 000
Proyección Estereográfica Polar



TOPOGRAFIA DE LA SUPERFICIE DE 500 HPa a 12 h. (TMG)
Día 25 -I- 89

Instituto Nacional de Meteorología.
Escala 1 : 40 000 000
Proyección Estereográfica Polar

