



BOLETIN METEOROLOGICO DIARIO

MADRID, *MIÉRCOLES 24* de *AGOSTO*

de *1988*

Núm. *237*

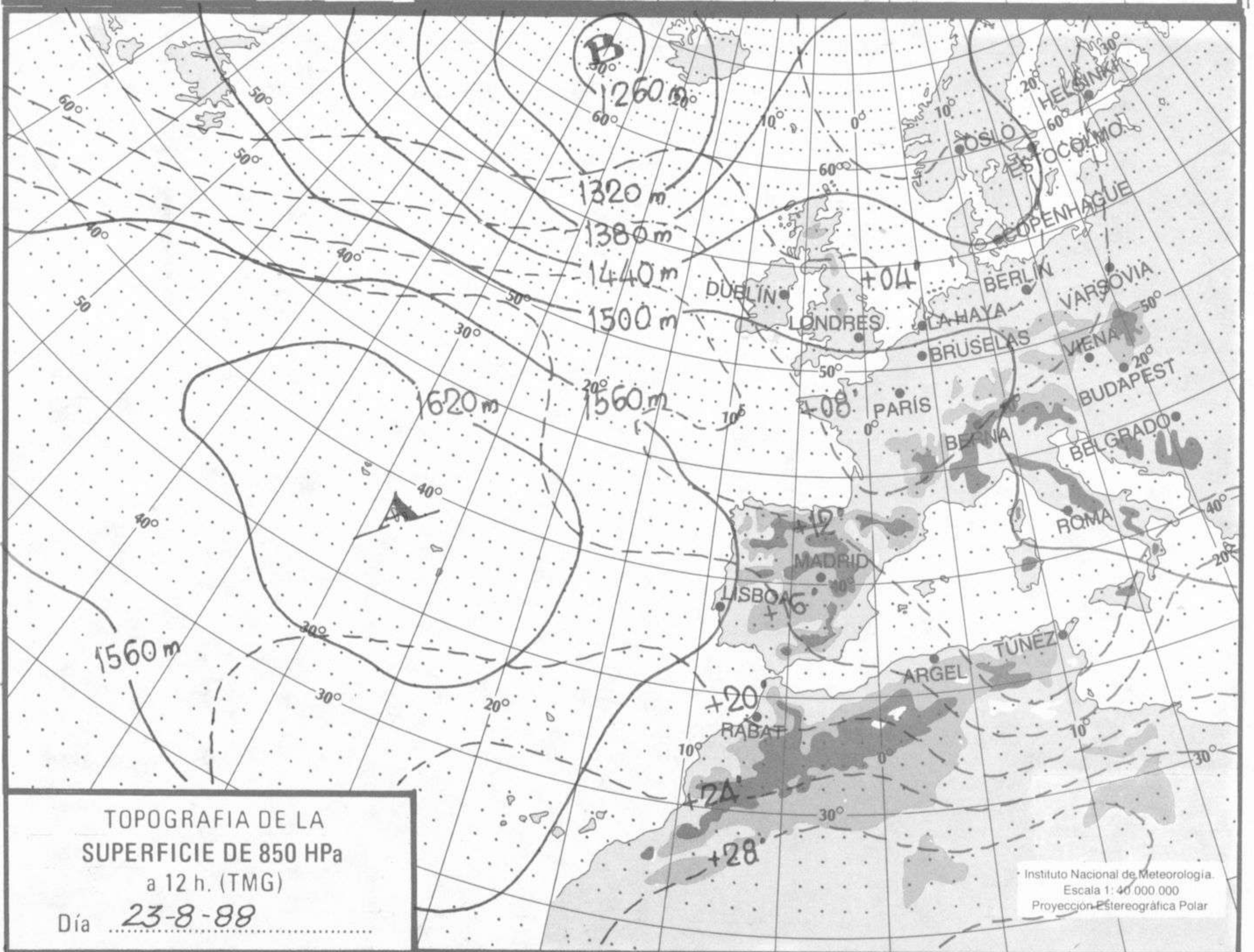
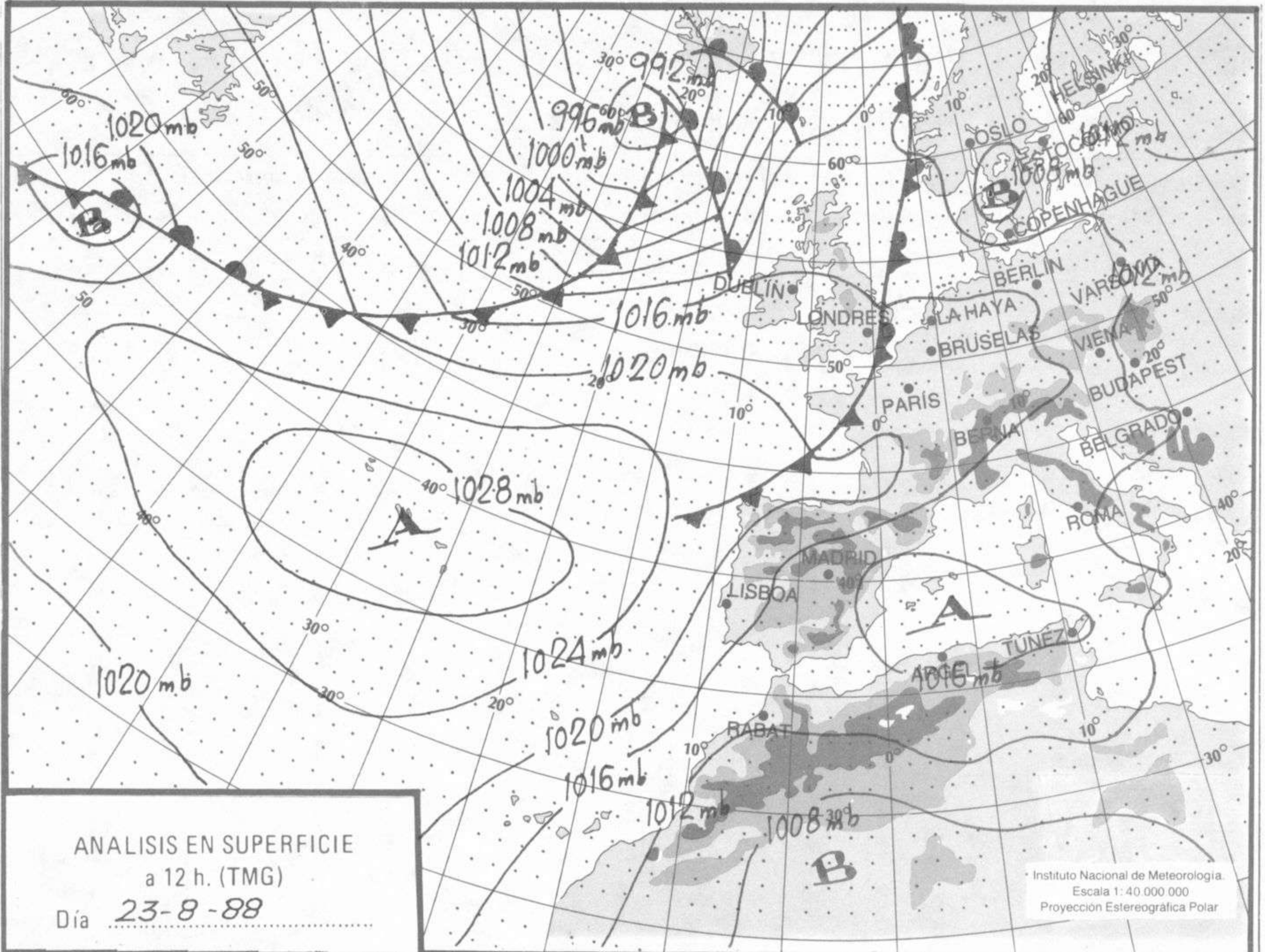
Sec. de Documentación del Instituto Nacional de Meteorología, Ciudad Universitaria, Apartado de Correos 285, Madrid (España)
Teléf.: *(341) (91) 581 96 30 - Fonometeo Madrid (información local zona Centro): 094 - Fonometeo España: (91) 532 69 40

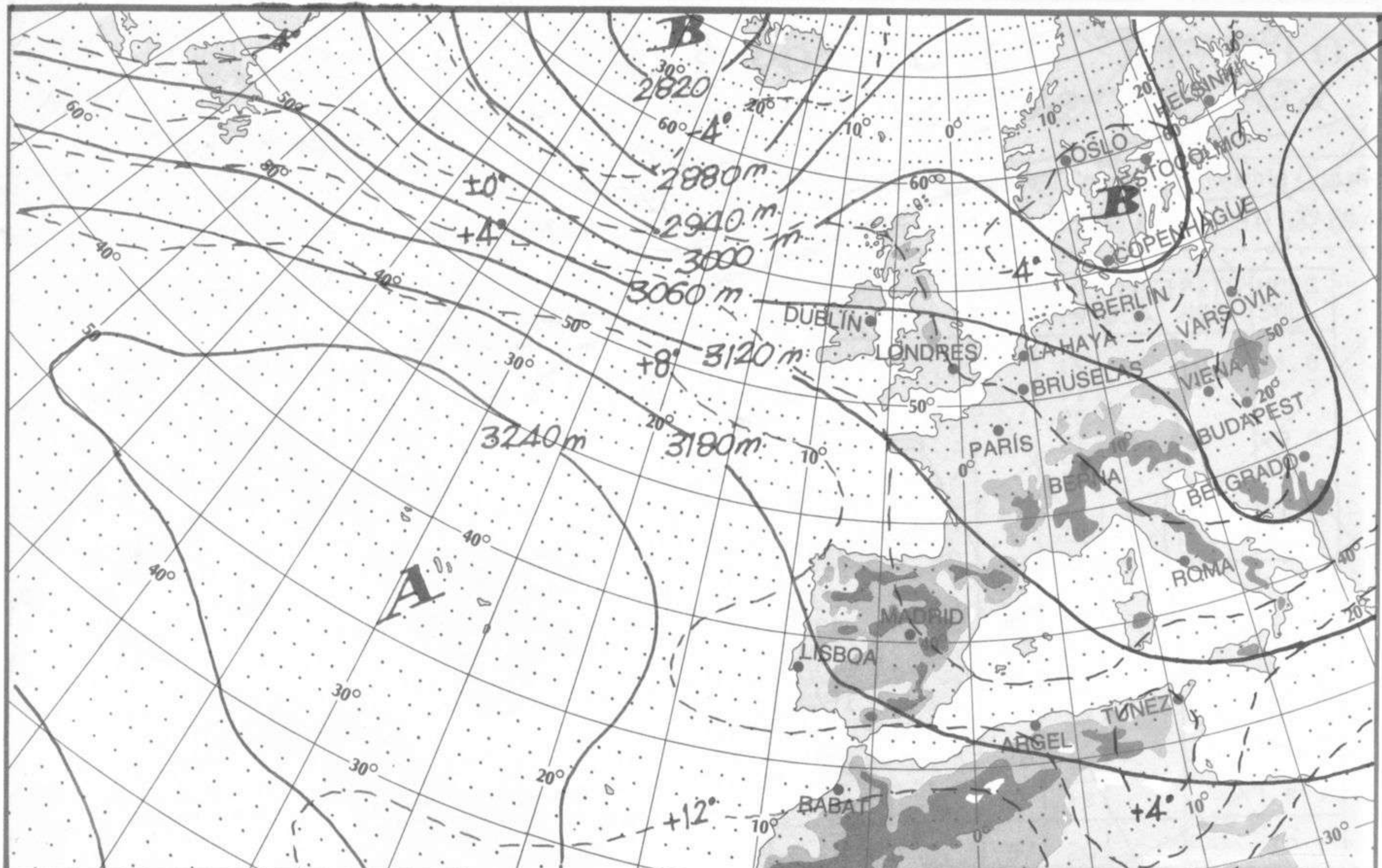
ESTACIONES	TEMPERA MAX MIN	PRECIPITA DIA NOC	HORS SOL	ESTACIONES	TEMPERA MAX MIN	PRECIPITA DIA NOC	HORS SOL
LA CORUÑA	21 17		1.0	LERIDA	13		10.2
MONTEVENTOSO	15		1.5	GERONA (A)	25 14		5.4
EL FERROL	22 16			BARCELONA	18		
LUGO (P.C.)	24	IP		BARCELONA (A)	26 17		7.2
SANTIAGO DE C.	14		3.3	REUS (A)	28		10.3
PONTEVEDRA	26 15		10.1	TARRAGONA			
VIGO (A)	22			TORTOSA	31 18		11.4
VIGO	16		11.2	MONTSENY			
ORENSE	30 17		10.8	CASTELLON	27 18		12.0
PONFERRADA	28 12			VALENCIA (A)	29 19		11.5
AVILES (A)	16 16		7.1	VALENCIA	28 20		11.4
GIJON	18		5.1	ALICANTE (A)	31 21		10.8
OVIEDO	23 15		4.6	ALICANTE	29 19		11.3
SANTANDER (A)	24 15		8.1	MURCIA (A)	17		5.5
SANTANDER	23 17		7.1	MURCIA	32 18		
BILBAO (A)	25 13		6.4	CARTAGENA	21		
SAN SEBASTIAN	20 14		9.6	SAN JAVIER	28 22		6.8
S. SEBASTIAN (A)	24 14		12.2	SEVILLA (A)	36 19		11.8
LEON (A)	26 10		12.4	CORDOBA (A)	36		
ZAMORA	27 13		12.5	JAEN	31 21		11.6
PALENCIA				GRANADA (A)	32 17		9.5
BURGOS (A)	24 7		7.7	HUELVA			
BURGOS				JEREZ FRONT (A)	33 20		11.5
VALLADOLID (A)				CADIZ			
VALLADOLID	27 11		12.6	TARIFA	23		10.5
SORIA	25 7		8.7	MALAGA (A)	29 23		7.2
SALAMANCA				ALMERIA (A)	31 22		
SALAMANCA (A)	28 10		12.6	PALMA DE M. (A)	28 16	1.0	6.4
AVILA	24 6		12.5	MAHON (A)	24	IP	
SEGOVIA				IBIZA (A)	31 20		11.7
NAVACERRADA	20 12		11.9	S.C. TENERIFE	32 23		10.9
MADRID/BARAJAS	30 12		12.1	TENERIFE NOR(A)	16	1.0	
MADRID (C.UNIV)	30 14			TENERIFE SUR(A)	33 20		8.3
MADRID (RETIRO)	28 17		12.7	IZAÑA	25		
GUADALAJARA	27 9		11.1	LAS PALMAS (A)	29 18		10.5
TOLEDO	15		13.0	FUERTEVENTUR(A)	31 22		10.9
CUENCA	27 13		12.6	LANZAROTE (A)	28 21		10.2
MOLINA DE ARA.	27 8			LA PALMA (A)	27 22		10.0
CIUDAD REAL	31 14		11.5	HIERRO (A)			
ALBACETE (A)	29 15		12.3	CEUTA	28 21		7.8
CACERES	32 17		11.4	MELILLA	32 23		11.4
SADAJÓZ (A)	15						
VITORIA (A)	21 9		8.9				
LOGROÑO	12		11.6				
LOGROÑO (A)	24 13		10.9				
PAMPLONA	23		12.3				
HUESCA (A)	27 14		13.0				
DAROCA	26 12		12.3				
ZARAGOZA (A)	28 16	IP	11.3				
ZARAGOZA							
CALAMOCHA	26 11		12.5				
TERUEL	28 12		10.9				

NOTA: LAS MAXIMAS Y PRECIPITACIONES (DIA) SON DE 06 A 18 (TMG) DE AYER
LAS MINIMAS Y PRECIPITACIONES (NOCHE) SON DE 18 (TMG) DE AYER A 06 (TMG) DE HOY.
LAS HORAS DE SOL SON DE AYER.

I N F O R M A C I O N
G E N E R A L

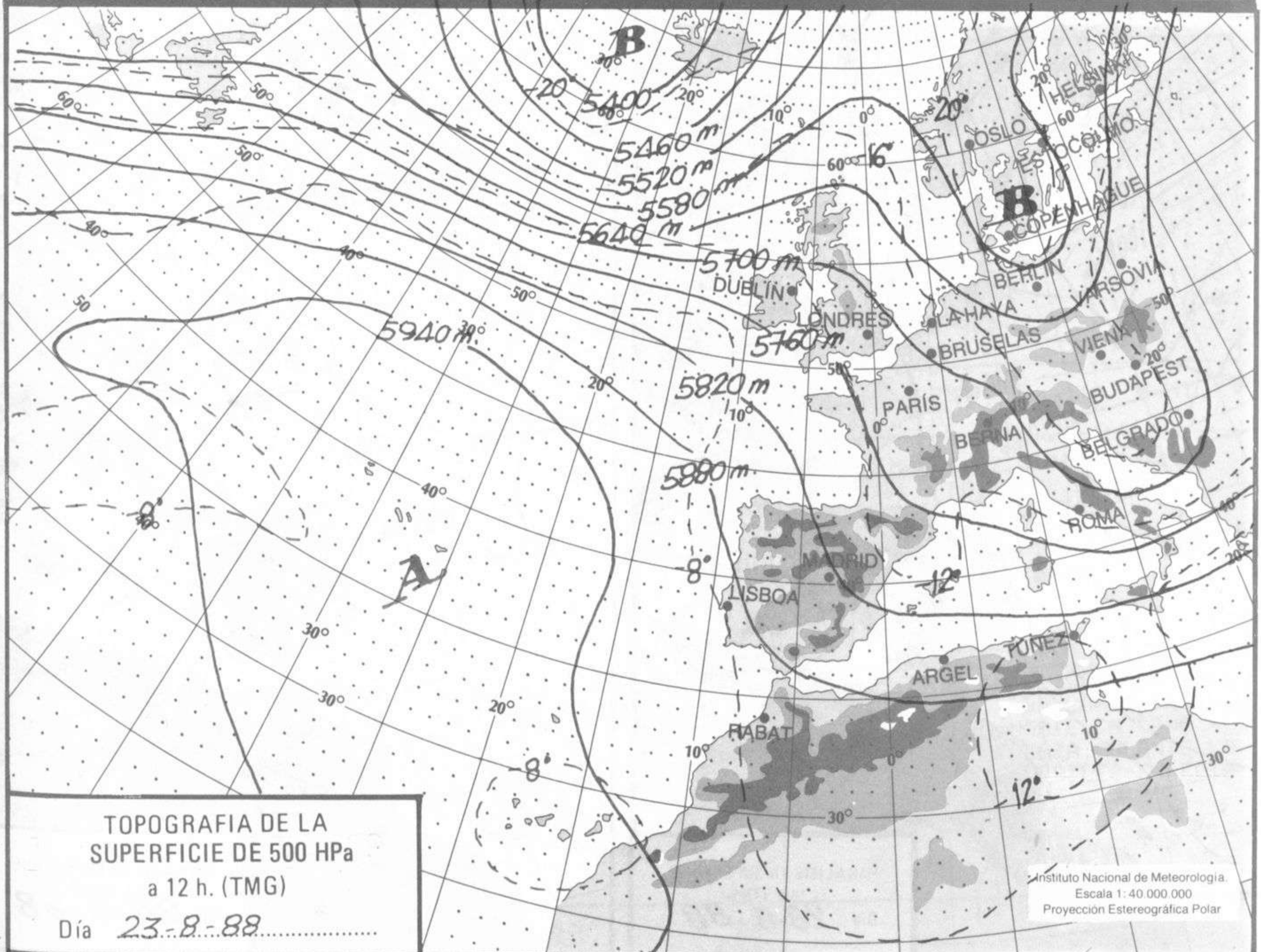
AYER DURANTE EL DIA, SE REGISTRARON PRECIPITACIONES DEBILES EN PUNTOS AISLADOS DE MALLORCA Y MENORCA Y MUY DEBILES Y DISPERSAS EN EL INTERIOR DE GALICIA DURANTE LA ULTIMA NOCHE Y MADRUGADA DE HOY NO SE HA REGISTRADO PRECIPITACION ALGUNA EN LOS OBSERVATORIOS DE LA RED DEL I.N.M. AL AMANECER DE HOY HABIA BANCOS DE NIEBLA EN ZONAS DEL EBRÓ, NORTE DE GALICIA Y CABECERA DEL EBRÓ.





TOPOGRAFIA DE LA SUPERFICIE DE 700 HPa a 12 h. (TMG)
Día 23-8-88

Instituto Nacional de Meteorología
Escala 1: 40 000 000
Proyección Estereográfica Polar



TOPOGRAFIA DE LA SUPERFICIE DE 500 HPa a 12 h. (TMG)
Día 23-8-88

Instituto Nacional de Meteorología
Escala 1: 40 000 000
Proyección Estereográfica Polar

