



BOLETIN METEOROLOGICO DIARIO

MADRID, DOMINGO 30 de MAYO de 1.982. Núm. 150.

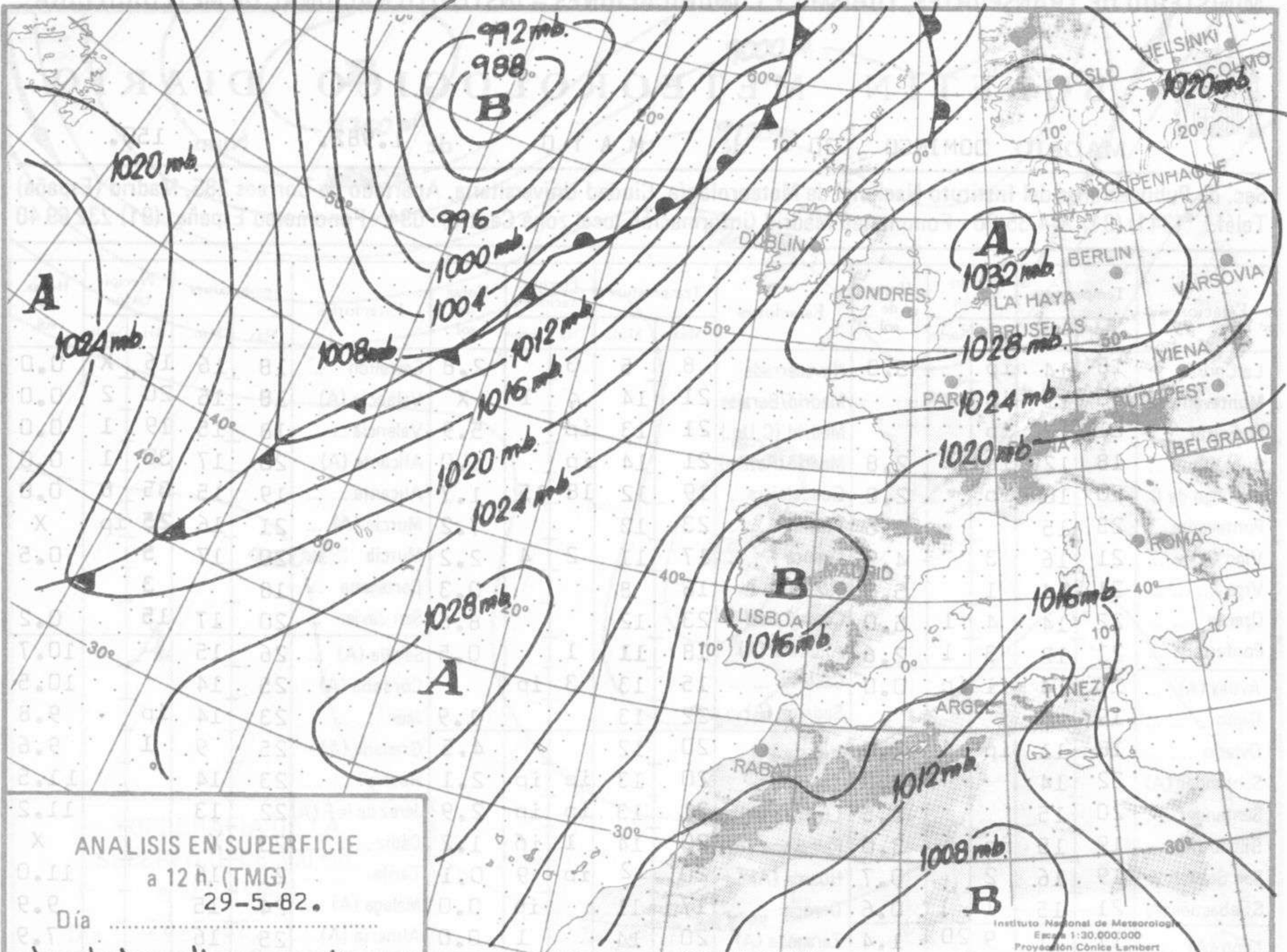
Sec. de Publicaciones del Instituto Nacional de Meteorología, Ciudad Universitaria, Apartado de Correos 285, Madrid (España)
Teléf.: *(341) (91) 244 35 00 - Fonometeo Madrid (información local zona Centro): 094 - Fonometeo España: (91) 232 69 40

Estaciones	Temperatura		Precipitación		Horas de sol	Estaciones	Temperatura		Precipitación		Horas de sol	Estaciones	Temperatura		Precipitación		Horas de sol												
	Máx.	Mín.	Día	Noche			Máx.	Mín.	Día	Noche			Máx.	Mín.	Día	Noche													
La Coruña ...	18	14	ip		5.3	Navacerrada	8	5	3		2.8	Castellón ...	18	16	16	X	0.0												
Monteventoso	20	11	ip			Madrid/Barajas	21	14	6	1	X	Valencia (A)	18	15	20	2	0.0												
El Ferrol ...	21	13	ip			Madrid (C.Un.)	21	13	ip		5.9	Valencia ...	18	15	19	1	0.0												
Lugo (P.C.) ...	18	12	ip	1	2.8	Madrid (Retiro)	21	14	ip		6.0	Alicante (A)	20	17	30	1	0.0												
Santiago de C.	20	10	ip		2.8	Guadalajara...	19	12	18	15	1.7	Alicante ...	19	15	35	8	0.0												
Pontevedra ...	23	15			3.6	Toledo ...	23	13			7.2	Murcia (A) ...	21	16	25	ip	X												
Vigo (A) ...	21	16	3		4.9	Cuenca ...	17	11	2	4	2.2	Murcia ...	20	17	5		0.5												
Vigo ...	21	14	1		5.0	Molina de A.	16	8			0.3	Cartagena ...	18		3														
Orense ...	22	14	4	1	5.0	Ciudad Real	23	12			8.6	San Javier ...	20	17	15		0.2												
Ponferrada ...	21	12	3	1	2.6	Albacete (A)	18	11	1		0.5	Sevilla (A) ...	26	15			10.7												
Avilés (A) ...	17	14	1	ip	0.0	Cáceres ...	15	13	3	ip		Córdoba (A)	25	14			10.5												
Gijón ...	19					Badajoz (A)	22	13			1.9	Jaén ...	23	14	ip		9.8												
Oviedo ...	18	11	ip	4	2.0	Vitoria (A) ...	20	12			4.5	Granada (A)	25	9	1		9.6												
Santander (A)	22	14			3.0	Logroño ...	20	13	ip	ip	2.1	Huelva ...	23	14			11.5												
Santander ...	20	15			3.5	Logroño (A)	21	13	ip	ip	2.9	Jerez de la F.(A)	22	13			11.2												
Bilbao (A) ...	19	15	ip		3.0	Pamplona ...	20	14	1	ip	1.2	Cádiz ...	23	X			X												
San Sebastián	19	16	2		0.7	Huesca (A) ...	20	12	ip	9	0.1	Tarifa ...	21	16			11.0												
S.Sebastián (A)	21	15	1	1	0.6	Daroca ...	17	11		ip	0.0	Málaga (A) ...	24	15			9.9												
León (A) ...	17	11	9	20	1.4	Zaragoza (A)	20	14		1	0.0	Almería (A)	25	16			7.9												
Zamora ...	20	11	ip	2	5.0	Zaragoza ...	20	14	ip	2		Palma de M.(A)	22	14	3	ip	0.0												
Palencia ...	18	10	3		6.2	Calamocha ...	16	8	ip	ip	0.0	Mahón (A) ...	21	15	ip	ip	0.0												
Burgos (A) ...	17	8	19	3	2.8	Teruel ...	16	10	3	2		Ibiza (A) ...	15	15	6		0.0												
Burgos ...	16	10	11	1	0.5	Lérida ...	21	15	1	1	0.0	S.C.de Tenerife	23	17			8.7												
Valladolid (A)		9			7.6	Gerona (A) ...	21	14	1	ip	0.0	Tenerife Norte(A)	17	12			5.0												
Valladolid ...	21	9	2		8.6	Barcelona ...	21	16	2	ip		Tenerife Sur (A)	22	16			9.9												
Soria ...	16	10		2	2.7	Barcelona (A)	22	15	1		0.0	Izaña ...	14	6			11.9												
Salamanca ...	19	11		4	5.0	Reus (A) ...	21	15	1	1	0.0	Las Palmas (A)	21	18			8.4												
Salamanca (A)	20	11	ip	2	5.0	Tarragona ...	20	16	ip	1	0.0	Fuerteventura(A)	22	18			9.6												
Avila ...						Tortosa ...	20	15	4	3	0.0	Lanzarote (A)	23	18			X												
Segovia ...	18	10			6.5	Montseny ...	10	7	3	ip	0.0	La Palma (A)	21	18			3.0												
NOTA.- Las máximas y precipitaciones (día) son de 06 a 18 (TMG) de ayer. Las mínimas y las precipitaciones (noche) son de 18 (TMG) de ayer a 06 (TMG) de hoy. Las horas de sol son de ayer.													Hierro (A) ...		17														
													Ceuta ...	22	16														8.8
													Melilla ...	24	17														10.5

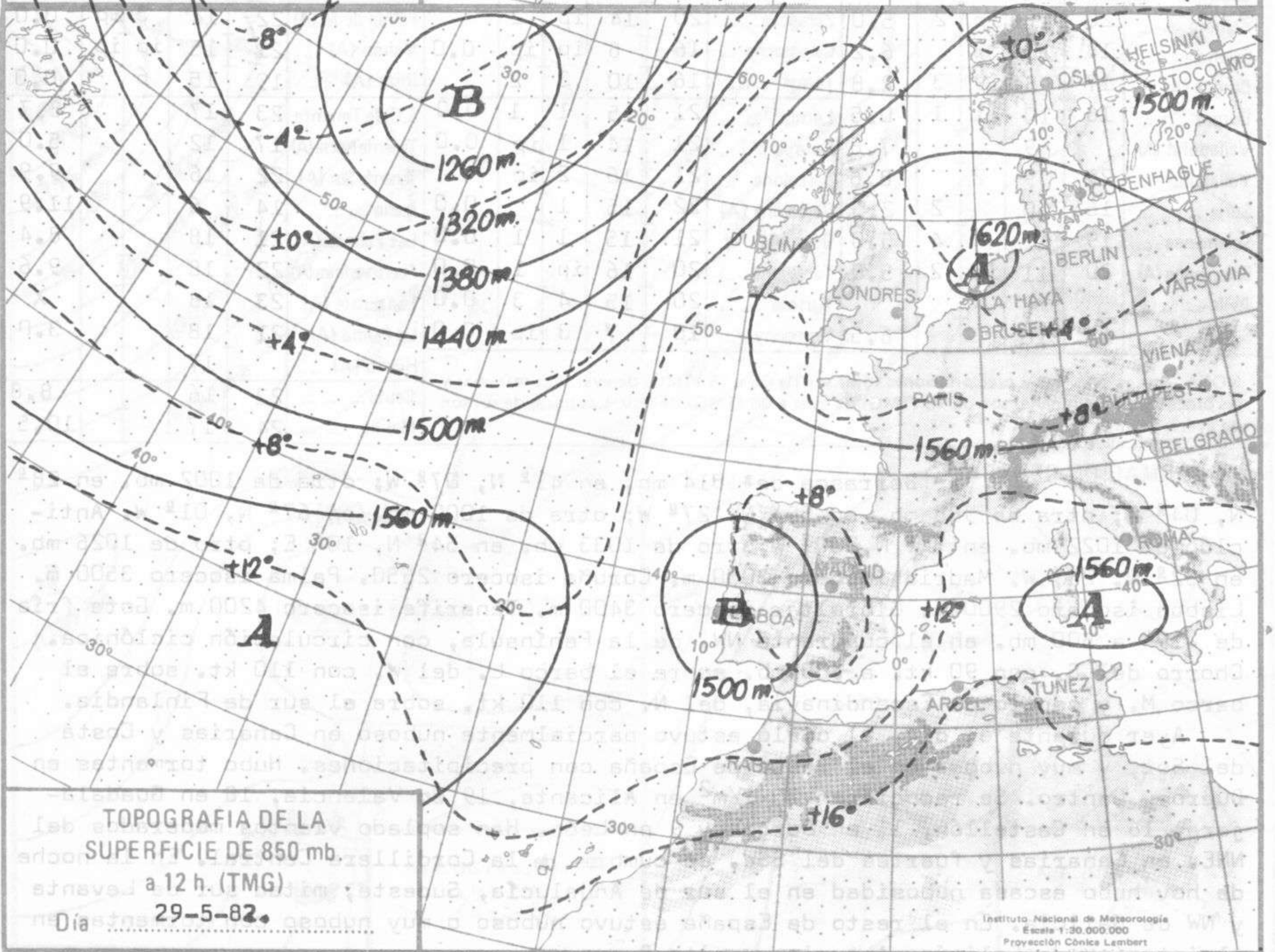
INFORMACION GENERAL

- Borrasca de 1014 mb. en 41° N, 07° W; otra de 1002 mb. en 28° N, 04° E; otra de 988 mb. en 58° N, 27° W; otra de 1000 mb. en 67° N, 01° W. Anticiclón de 1022 mb. en 71° N, 30° W; otro de 1033 mb. en 54° N, 10° E; otro de 1026 mb. en 32° N, 25° W. Madrid isocero 3000 m. Coruña isocero 2650. Palma isocero 3500 m. Lisboa isocero 2900 m. Gibraltar isocero 3400 m. Tenerife isocero 4200 m. Gota fría de -19° a 500 mb. en el cuadrante NW. de la Península, con circulación ciclónica. Chorro del S. con 90 kt. a 300 mb. sobre el barco L. del W. con 110 kt. sobre el barco M. y centro de Escandinavia, del N. con 110 kt. sobre el sur de Finlandia.

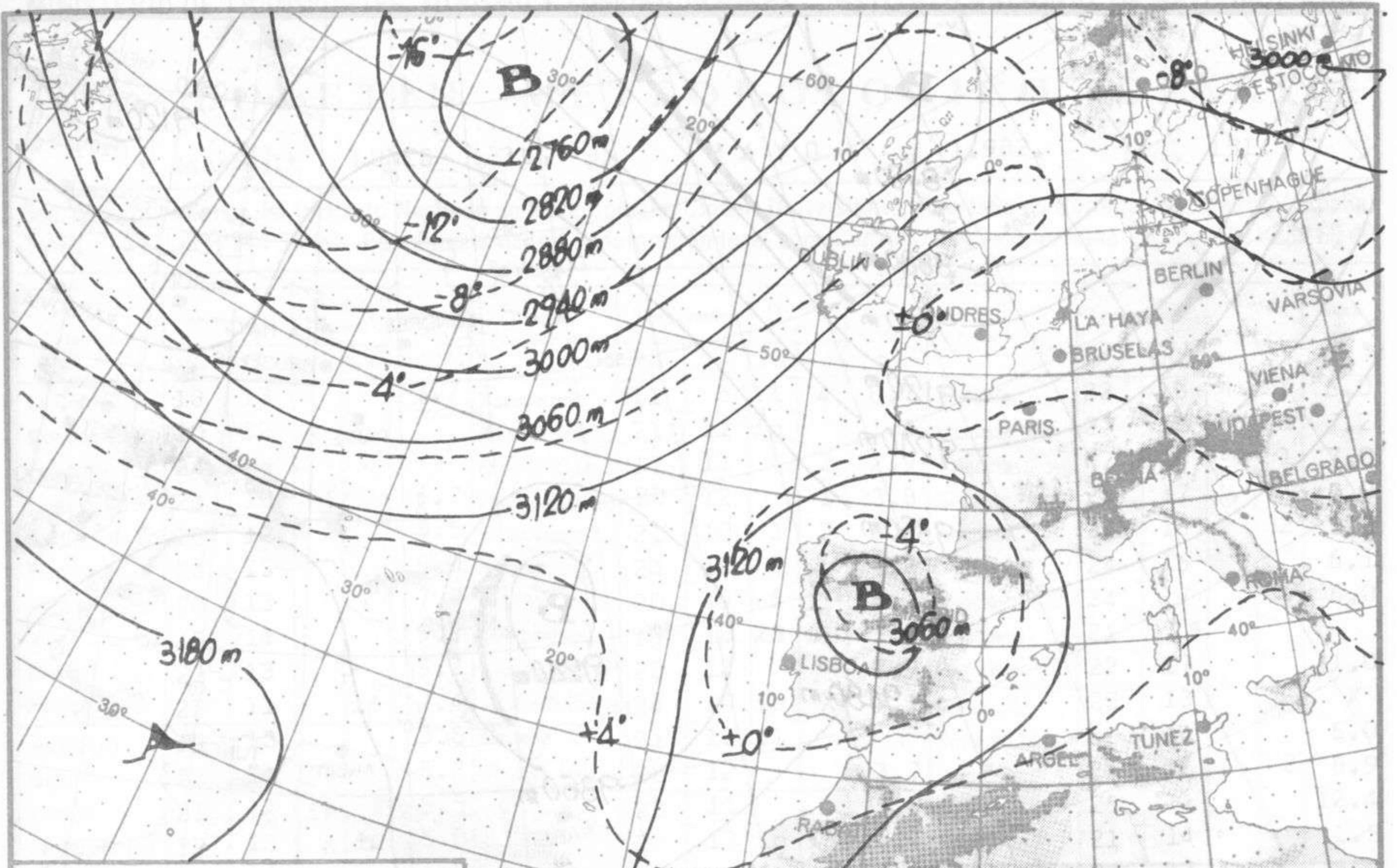
Ayer durante el día, el cielo estuvo parcialmente nuboso en Canarias y Costa del Sol, y muy nuboso en el resto de España con precipitaciones. Hubo tormentas en Duero y Centro. Se recogieron 35 l/m² en Alicante, 19 en Valencia, 18 en Guadalajara, 16 en Castellón, 11 en Burgos y 9 en León. Han soplado vientos moderados del NNE. en Canarias y fuertes del SSW. en cumbres de la Cordillera Central. En la noche de hoy hubo escasa nubosidad en el sur de Andalucía, Sudeste, mitad sur de Levante y NW de Galicia. En el resto de España estuvo nuboso o muy nuboso con tormentas en el interior de Galicia, Asturias y alto Duero.



Instituto Nacional de Meteorología
Escala 1:30.000.000
Proyección Cónica Lambert

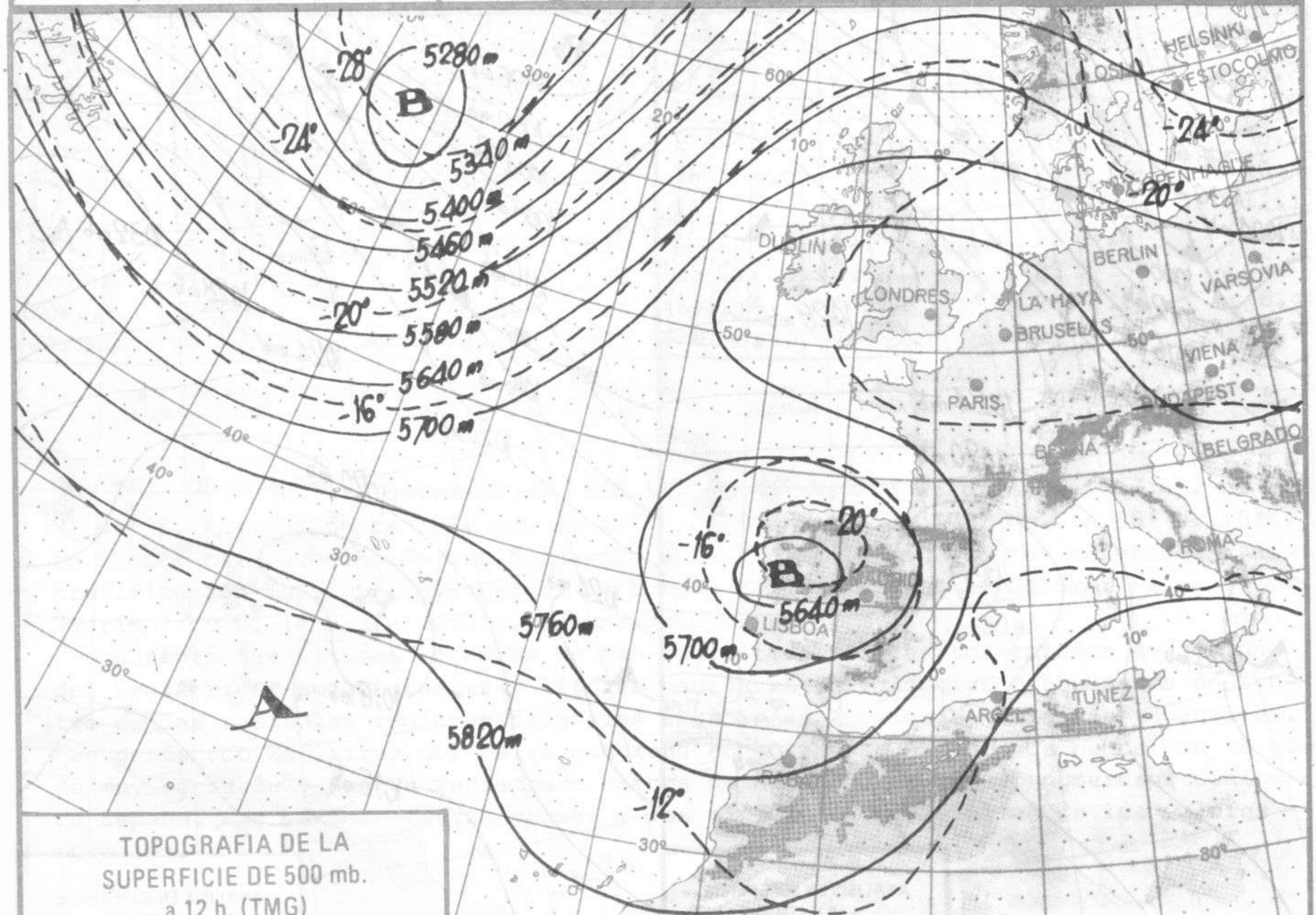


Instituto Nacional de Meteorología
Escala 1:30.000.000
Proyección Cónica Lambert



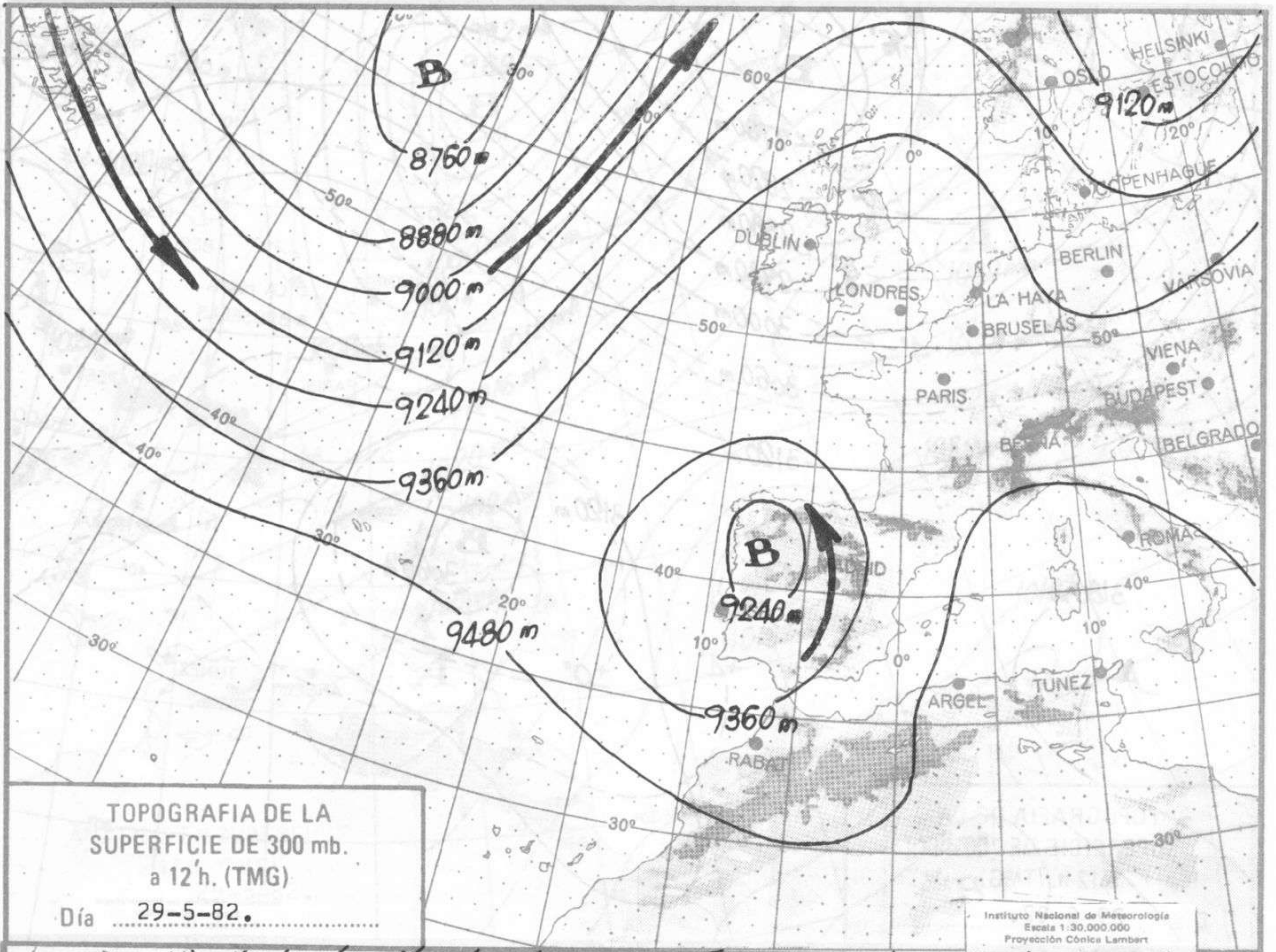
TOPOGRAFIA DE LA SUPERFICIE DE 700 mb. a 12 h. (TMG)
Día 29-5-82.

Instituto Nacional de Meteorología
Escala 1:30.000.000
Proyección Cónica Lambert



TOPOGRAFIA DE LA SUPERFICIE DE 500 mb. a 12 h. (TMG)
Día 29-5-82.

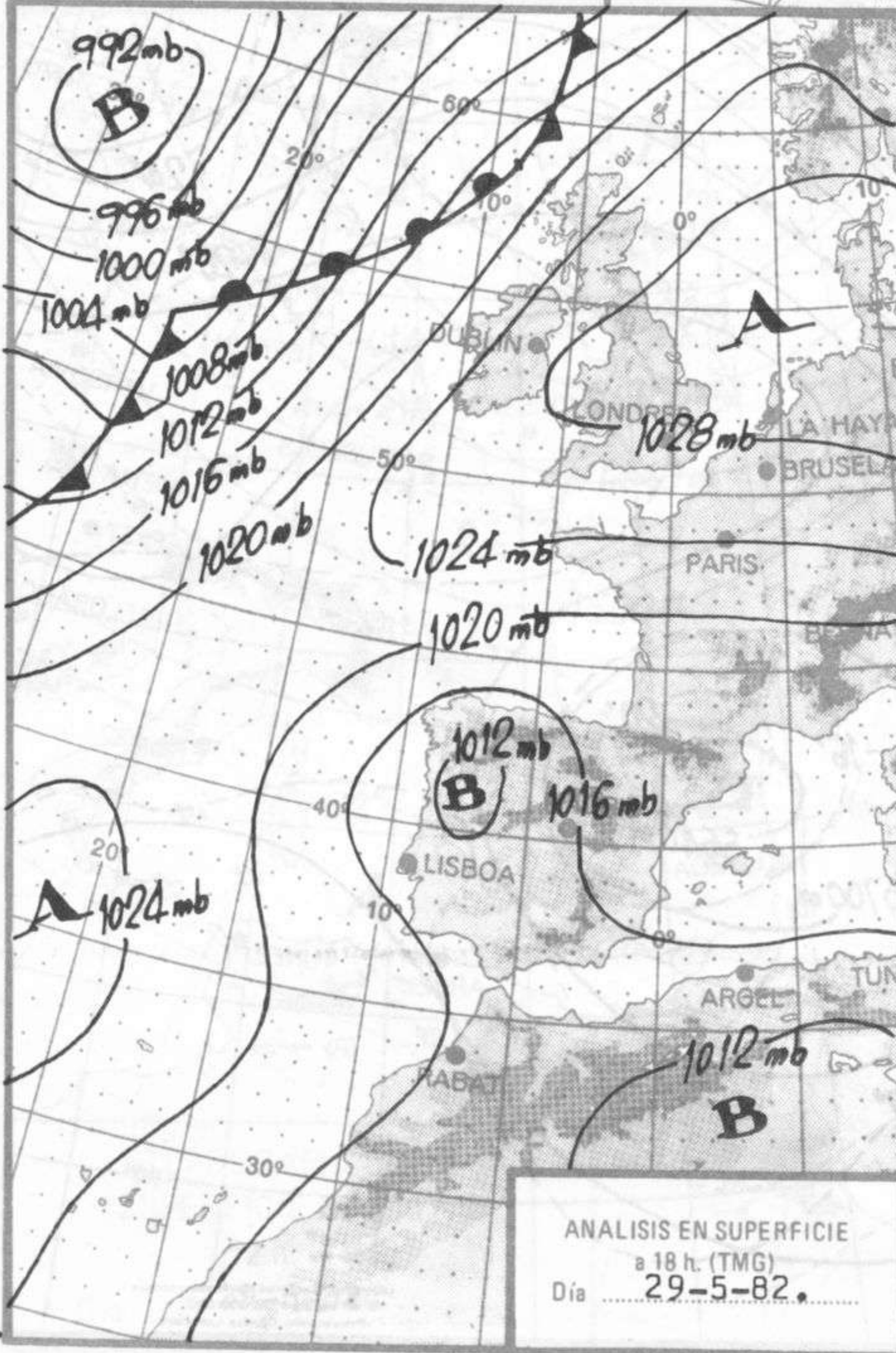
Instituto Nacional de Meteorología
Escala 1:30.000.000
Proyección Cónica Lambert



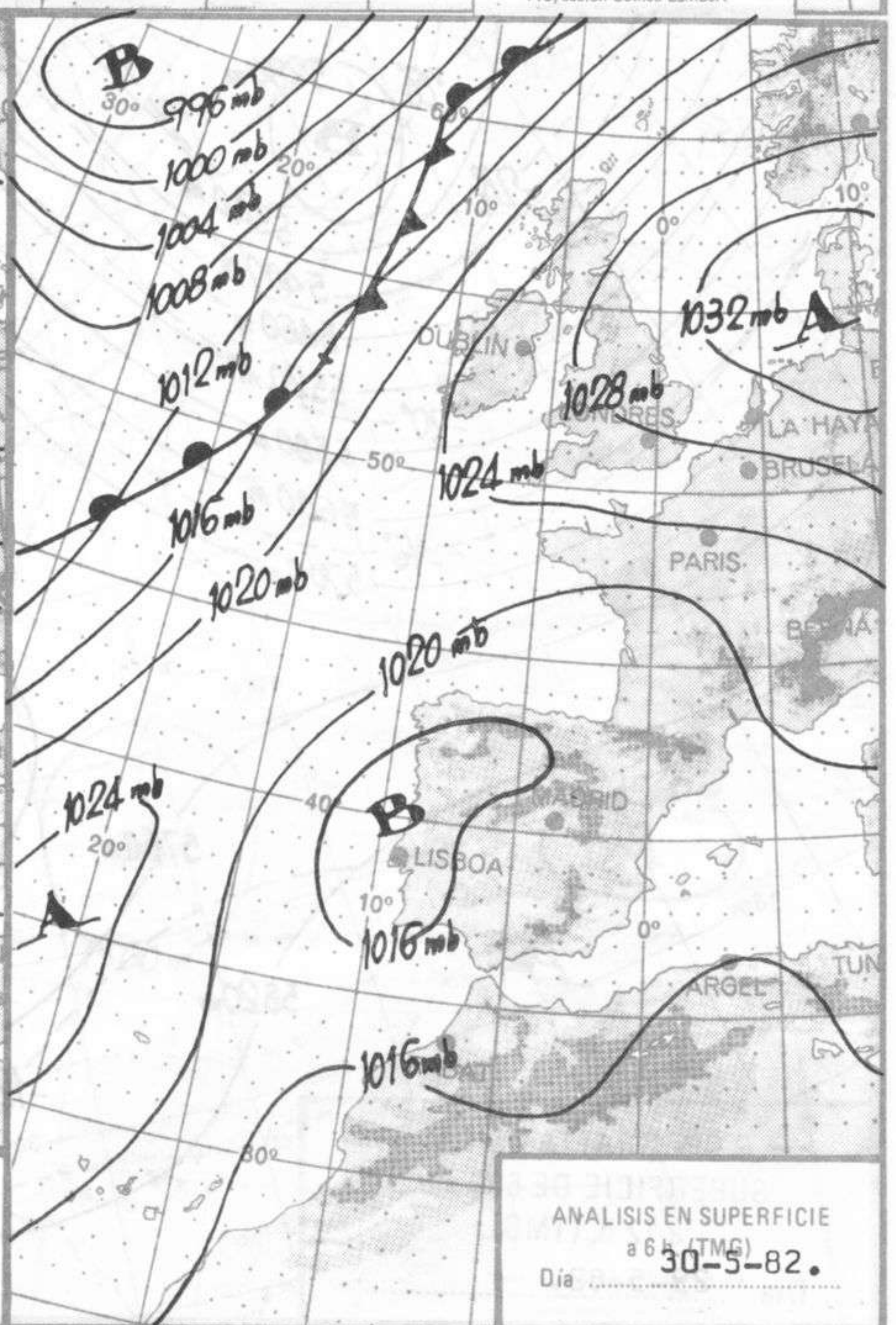
TOPOGRAFIA DE LA SUPERFICIE DE 300 mb. a 12 h. (TMG)

Día 29-5-82.

Instituto Nacional de Meteorología
Escala 1:30.000.000
Proyección Cónica Lambert



ANALISIS EN SUPERFICIE a 18 h. (TMG)
Día 29-5-82.



ANALISIS EN SUPERFICIE a 6 h. (TMG)
Día 30-5-82.