



BOLETIN METEOROLOGICO DIARIO

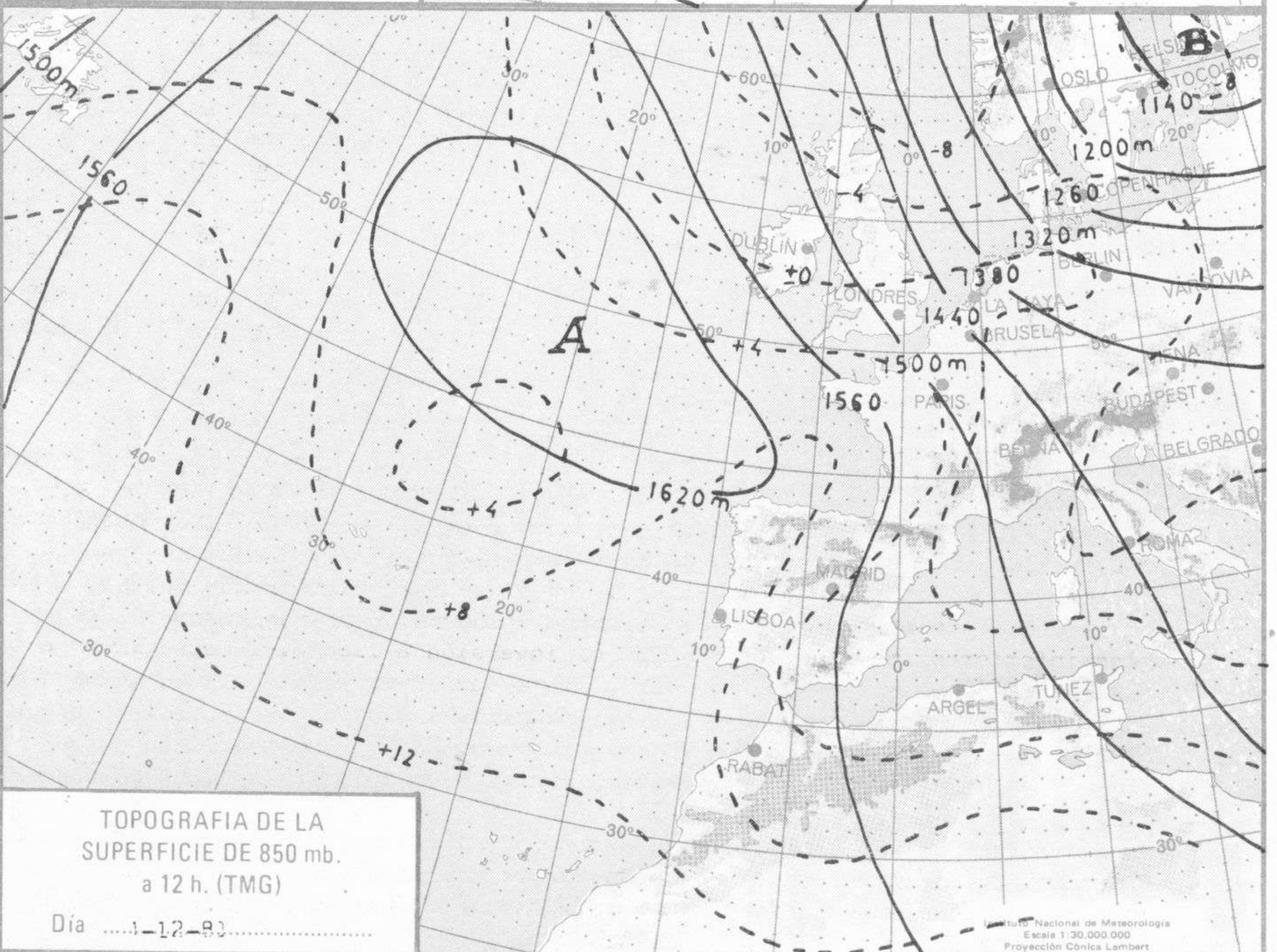
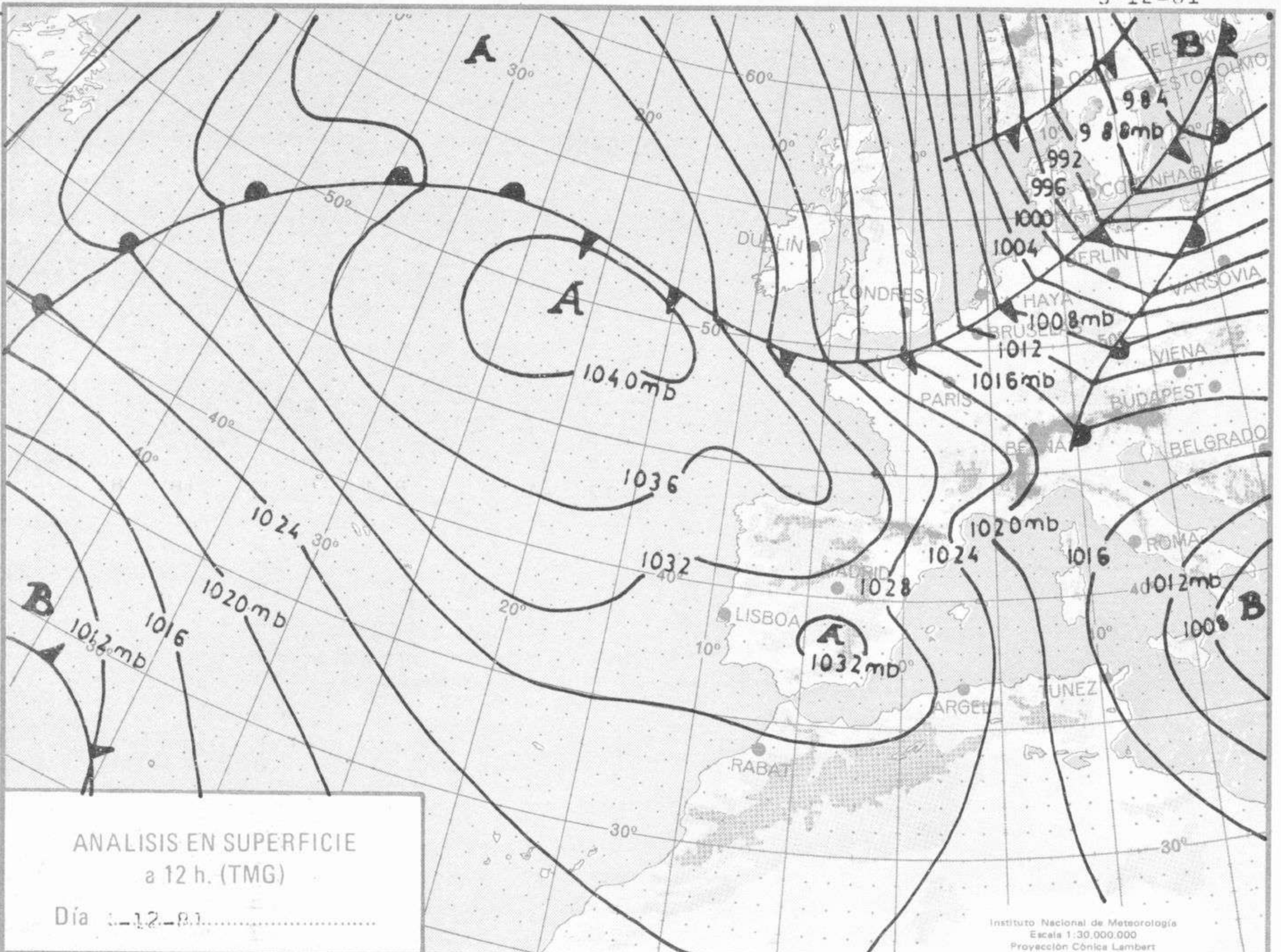
MADRID, SABADO: 5 de DICIEMBRE de 1981 Núm. 338

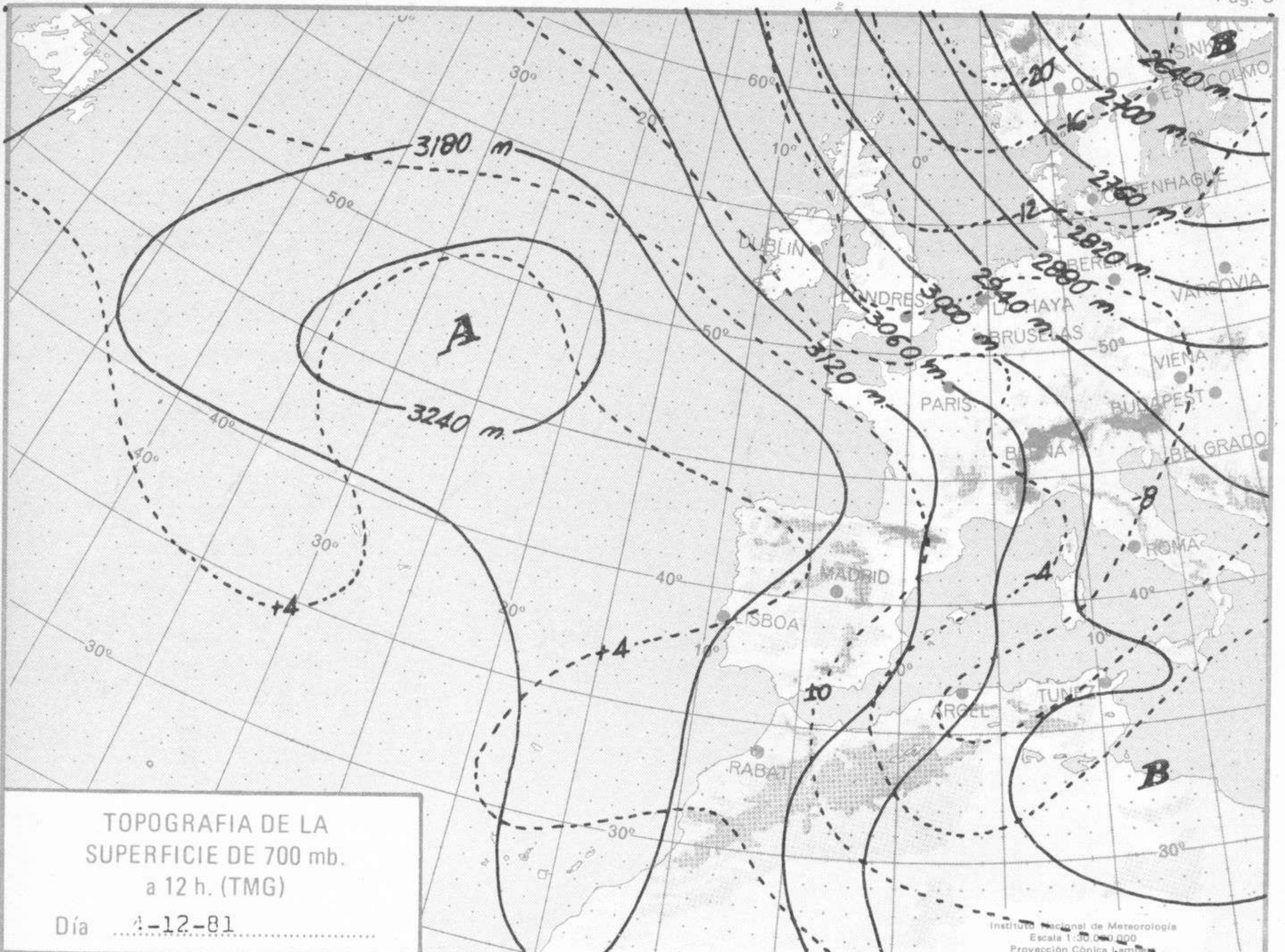
Sec. de Publicaciones del Instituto Nacional de Meteorología, Ciudad Universitaria, Apartado de Correos 285, Madrid (España)
Teléf.: *(341) (91) 244 35 00 - Fonometeo Madrid (información local zona Centro): 094 - Fonometeo España: (91) 232 69 40

Estaciones	Temperatura		Precipitación		Horas de sol	Estaciones	Temperatura		Precipitación		Horas de sol	Estaciones	Temperatura		Precipitación		Horas de sol	
	Máx.	Min.	Día	Noche			Máx.	Min.	Día	Noche			Máx.	Min.	Día	Noche		
La Coruña ...	14	11	ip		8.2	Navacerrada	8	2			8.2	Castellón ...	15	.6			7.6	
Montevitoso	13	8				Madrid/Barajas	12	-4			7.0	Valencia (A)	16	6			6.2	
El Ferrol ...	16	11				Madrid (C.Un.)	11	-4			8.7	Valencia ...	17	7			6.1	
Lugo (P.C.) ...	11	7			6.7	Madrid (Retiro)	10	-1			6.7	Alicante (A)	17	10			7.5	
Santiago de C.	13	5			7.7	Guadalajara...	12	-4			8.4	Alicante ...	18	8			7.6	
Pontevedra ...	14	3			8.0	Toledo ...	11	-2			8.2	Murcia (A) ...	18	8			8.1	
Vigo (A) ...	12	3			8.0	Cuenca ...	12	-1			8.8	Murcia ...	18	9			7.7	
Vigo ...	15	5			8.2	Molina de A.	11	-9			9.0	Cartagena ...	15	11				
Orense ...	10	3			4.1	Ciudad Real	12	-3			8.9	San Javier ...	19	7			7.5	
Ponferrada ...	3	-2			0.8	Albacete (A)	9	-3			8.1	Sevilla (A) ...	19	1			8.0	
Avilés (A) ...	13	8			7.4	Cáceres ...	15	5				Córdoba (A)	18	-2			8.5	
Gijón ...	13	9	ip		7.8	Badajoz (A)	15	-3			8.7	Jaén ...	13	2			7.6	
Oviedo ...	10	5			5.9	Vitoria (A) ...	7	6	2	0.1		Granada (A)	18	-5			9.2	
Santander (A)	13	10	3	1.1		Logroño ...	12	8	ip	3.8		Huelva ...	20	7			7.5	
Santander ...	12	11		1.4		Logroño (A)	X	8		4.5		Jerez de la F.(A)	19	3			9.4	
Bilbao (A) ...	9	8	5	0.0		Pamplona ...	8	6	ip	2.8		Cádiz ...	20	10			8.2	
San Sebastián	10	8	9	0.5		Huesca (A) ...	13	5		5.8		Tarifa ...	17	10			7.8	
S.Sebastián (A)	10	9	6	0.3		Daroca ...	10	-3		6.9		Málaga (A) ...	18	7			7.7	
León (A) ...	11	-3				Zaragoza (A)	12	11		6.3		Almería (A)	17	6			8.4	
Zamora ...	10	-2			7.7	Zaragoza ...	13	11				Palma de M.(A)	14	7			5.5	
Palencia ...	8	-3			8.3	Calamocha ...	10					Mahón (A) ...	13	9			4.5	
Burgos (A) ...	6	3			3.8	Teruel ...	X	0				Ibiza (A) ...	15	10			6.7	
Burgos ...	6	4			4.7	Lérida ...	11	0		8.2		S.C.de Tenerife	23	16			8.7	
Valladolid (A)	9	-6			8.2	Gerona (A) ...	14	-1		7.2		Tenerife Norte(A)	17	14			5.5	
Valladolid ...	11	-5			7.3	Barcelona ...	13	8				Tenerife Sur (A)	25	20			8.4	
Soria ...	12	-2			7.1	Barcelona (A)	15	6		7.0		Izaña ...	11					
Salamanca ...	9					Reus (A) ...	14	10		7.0		Las Palmas (A)	24	16			10.0	
Salamanca (A)	7	-5			7.4	Tarragona ...		10		7.0		Fuerteventura(A)	22	16			7.0	
Avila ...	5	-4			5.9	Tortosa ...		12		7.9		Lanzarote (A)	24	15			8.5	
Segovia ...	6					Montseny ...	7					La Palma (A)	23	18			6.2	
<p>NOTA.— Las máximas y precipitaciones (día) son de 06 a 18 (TMG) de ayer. Las mínimas y las precipitaciones (noche) son de 18 (TMG) de ayer a 06 (TMG) de hoy. Las horas de sol son de ayer.</p>													Hierro (A) ...					
													Ceuta ...	17	X			
													Melilla ...	17	12			

INFORMACION GENERAL: borrasca de 1002 mb. en 26° N. 45° W., otra de 1019 mb. en 59° N. 23° W., otra de 970 mb. en 62° N. 25° W., otra de 1010 mb. en 70° N. 26° W. Anticiclón de 1040 mb. en 51° N. 40° W, otro de 1040 mb. en 47° N. 20° W. Chorro del WNW. con 110 Kt. a 300 mb. sobre el centro de Groenlandia, con 110 Kt. del NW. al norte de Inglaterra, con 90 Kt. del NW. sobre el S. de Dinamarca. Circulación del NW. sobre la Península en todos los niveles superiores a 800 mb. y de componente N. en niveles inferiores. Madrid isocero 3350 m. inversión a 1100 m. inestabilidad entre 1600 y 2200 m. y entre 5500 y 8700 m., Palma isocero 2900 m. inestabilidad entre 4200 y 5600 m., y entre 7200 y 8100 m., Tenerife isocero 4200 m. inestabilidad entre 1550 y 2800 m. y entre 8100 y 12200 m., Lisboa isocero 3600 m. inestabilidad entre 3150 y 4500 m. y entre 5200 y 7500 m. y Gibraltar isocero 3900 m. inestabilidad entre 5800 y 12000 m.

En la noche de hoy estuvo cubierto en Cantábrico y Pirineos, nuboso en N. de Galicia y alto Ebro. En las demás regiones estuvo despejado, con vientos moderados del NW. en el Ebro. Hubo heladas fuertes en Duero, Centro, La Mancha y puntos de Andalucía. Se registraron lluvias en Cantábrico oriental.

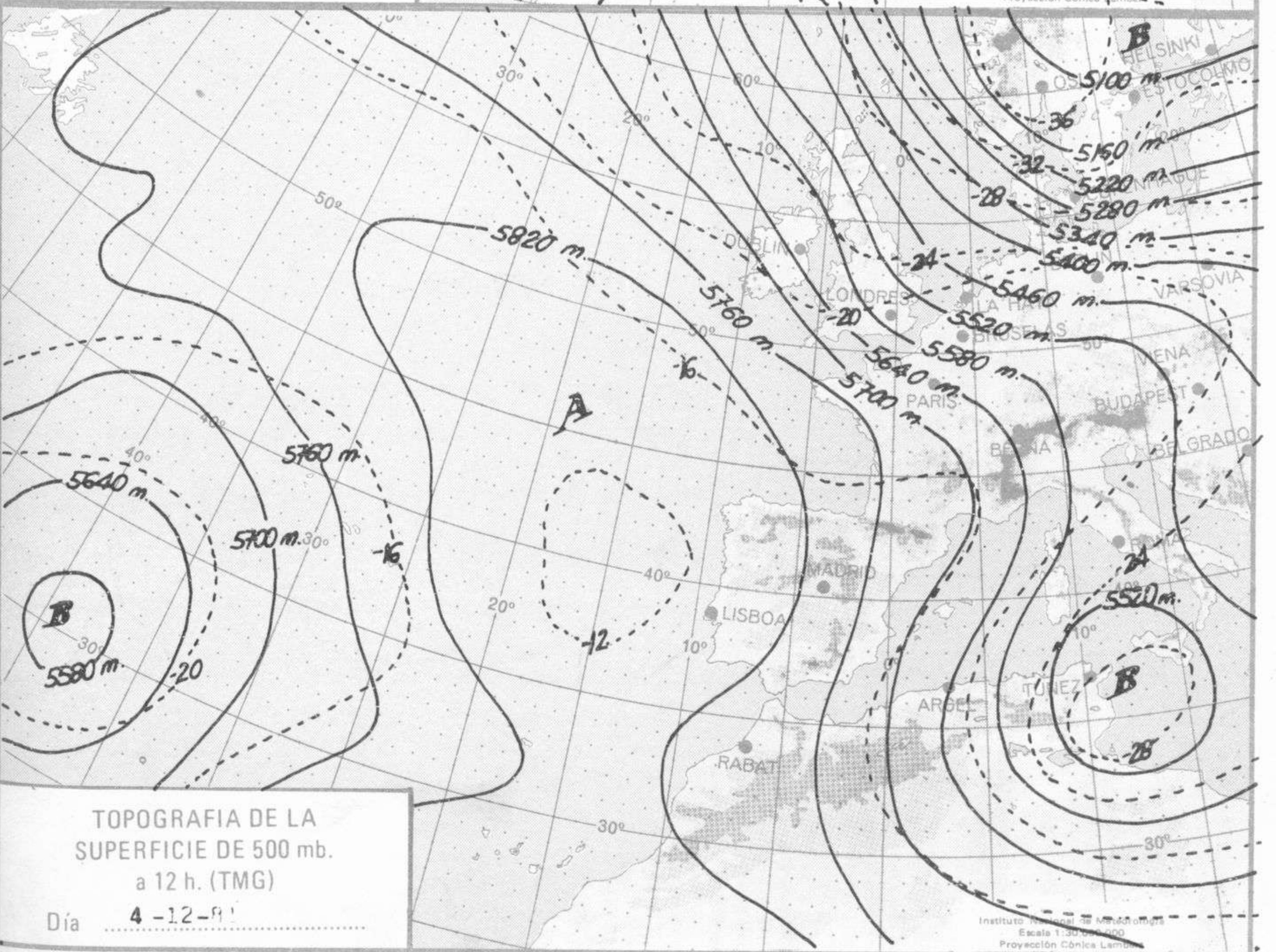




TOPOGRAFIA DE LA SUPERFICIE DE 700 mb. a 12 h. (TMG)

Día 4-12-81

Instituto Nacional de Meteorología
Escala 1:30.000.000
Proyección Cónica Lambert



TOPOGRAFIA DE LA SUPERFICIE DE 500 mb. a 12 h. (TMG)

Día 4-12-81

Instituto Nacional de Meteorología
Escala 1:30.000.000
Proyección Cónica Lambert

