



BOLETIN METEOROLOGICO DIARIO

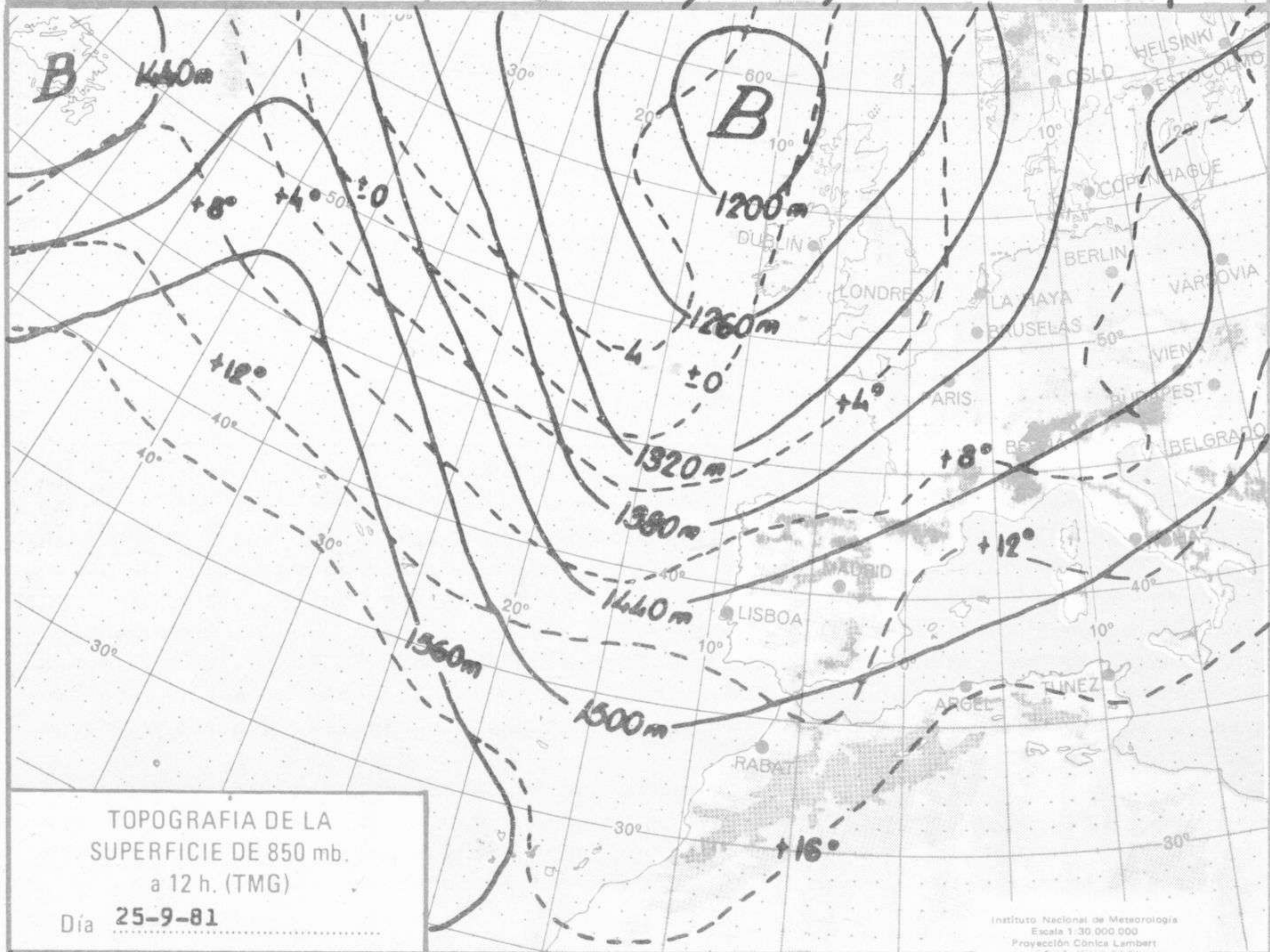
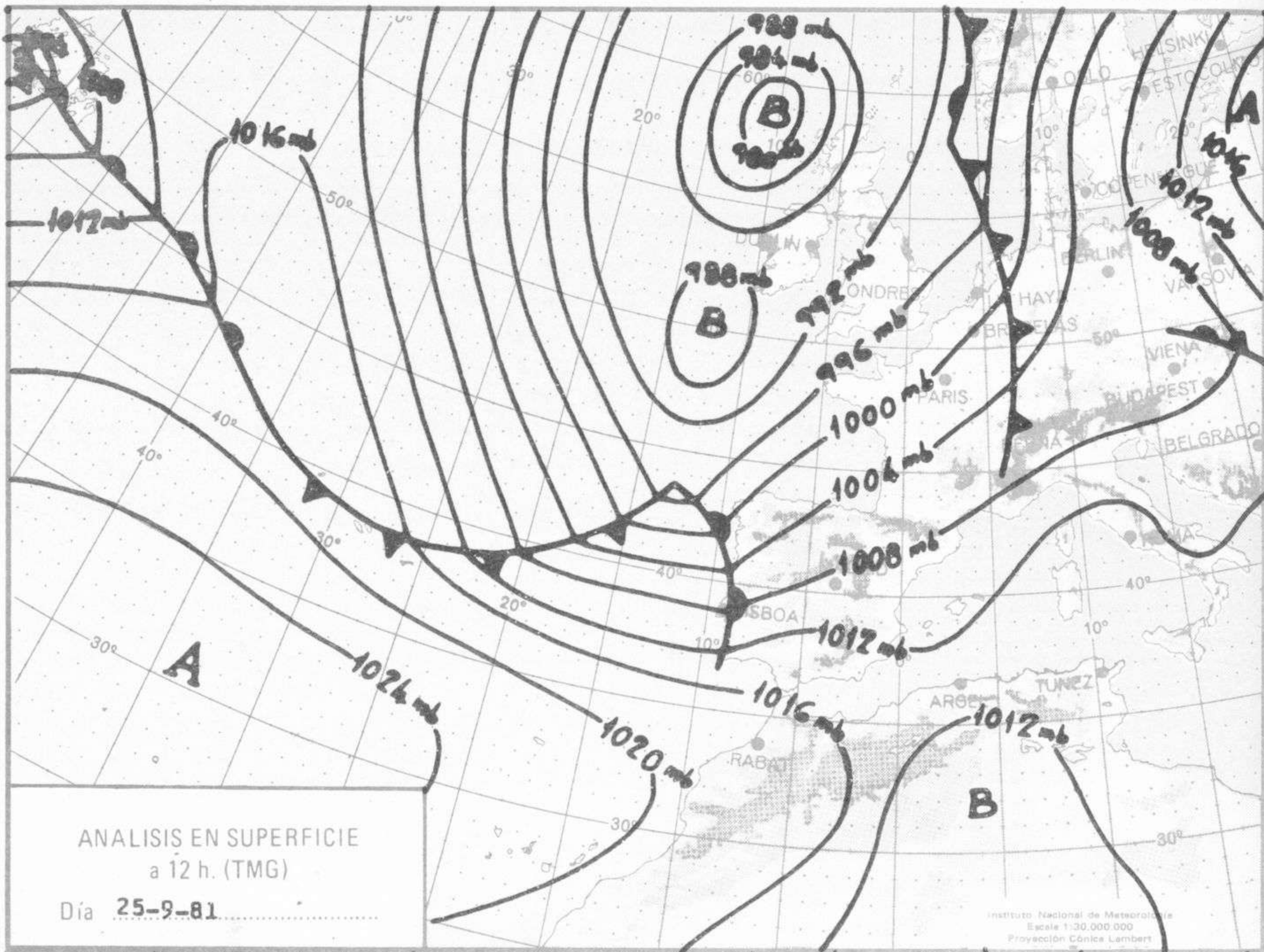
MADRID, SABADO 26 de SEPTIEMBRE de 1981 Núm. 269

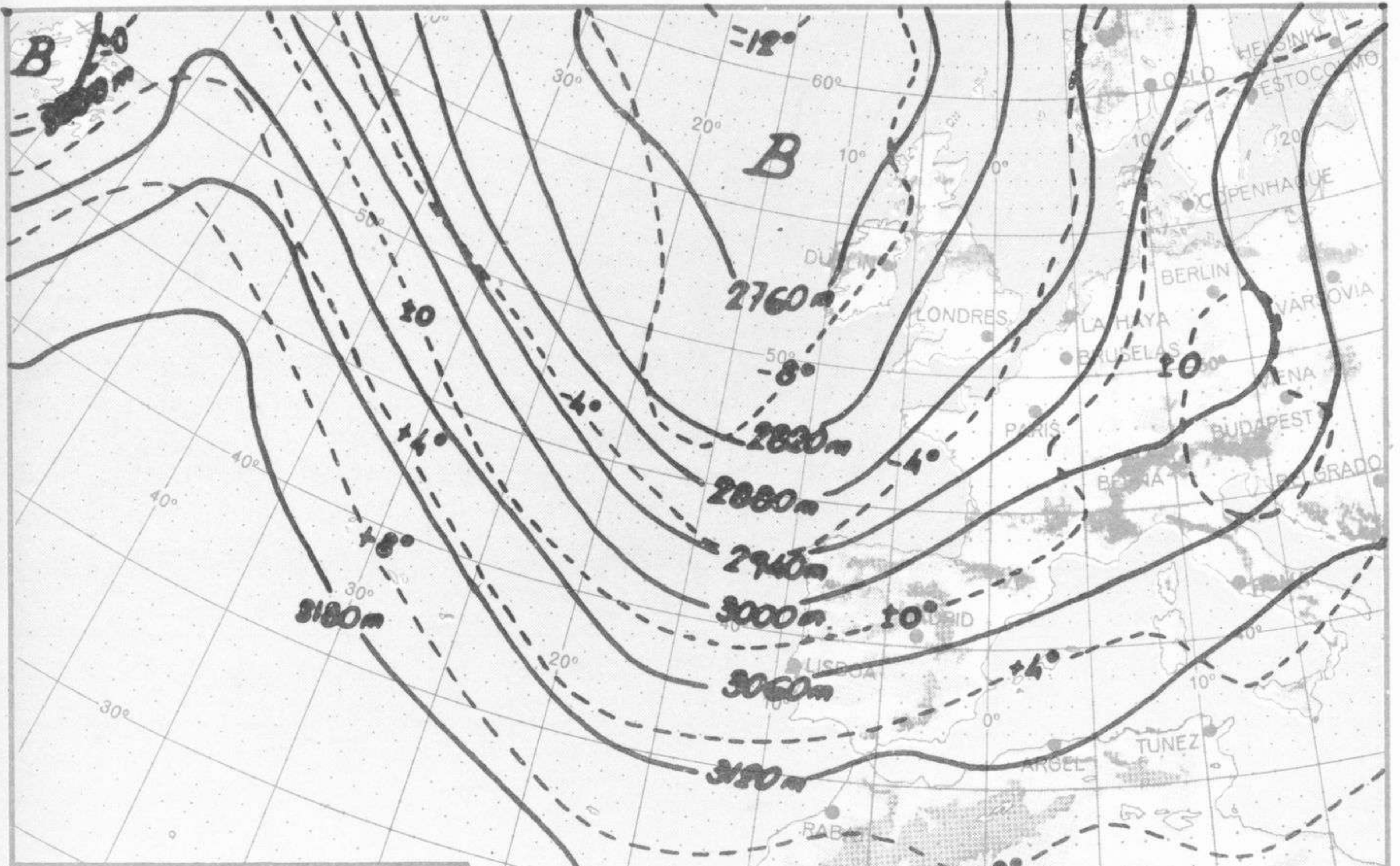
Sec. de Publicaciones del Instituto Nacional de Meteorología, Ciudad Universitaria, Apartado de Correos 285, Madrid (España)
Teléf.: *(341) (91) 244 35 00 - Fonometeo Madrid (información local zona Centro): 094 - Fonometeo España: (91) 232 89 40

Estaciones	Temperatura		Precipitación		Horas de sol	Estaciones	Temperatura		Precipitación		Horas de sol	Estaciones	Temperatura		Precipitación		Horas de sol
	Máx.	Mín.	Día	Noche			Máx.	Mín.	Día	Noche			Máx.	Mín.	Día	Noche	
La Coruña ...	20	12	16	17	1.9	Navacerrada	9	3	10	30	1.2	Castellón ...	28	18			5.3
Monteventoso	17	9	19	35		Madrid/Barajas	22	14	ip	8	3.4	Valencia (A)	28	19			7.0
El Ferrol ...	18	11	28	32		Madrid (C.Un.)	21	12	ip	18	2.1	Valencia ...	29	16			6.6
Lugo (P.C.) ...	17	7	18	20	1.4	Madrid (Retiro)	21	13	ip	12	1.5	Alicante (A)	29	16			7.8
Santiago de C.	16	8	33	24	0.0	Guadalajara...	21	12	ip	5	2.5	Alicante ...	29	18			8.3
Pontevedra ...	17	11	31	37		Toledo ...	21	14	ip	4	1.7	Murcia (A) ...	30	18			7.7
Vigo (A) ...	16	10	40	17		Cuenca ...	19	13			2.9	Murcia ...	31	18			7.5
Vigo ...	17	14	23	12		Molina de A.	17	11		3	0.0	Cartagena ...	22	19			
Orense ...	20	12	15	17	0.0	Ciudad Real	22	15		1	4.0	San Javier ...	27	16			
Ponferrada ...	15	9	13	23	0.0	Albacete (A)	22	13		2	3.3	Sevilla (A) ...	24	18		22	1.1
Avilés (A) ...	24	11	2	10	3.0	Cáceres ...	19	11	1	12		Córdoba (A)	25	19		1	3.4
Gijón ...	23	13	ip	8	4.0	Badajoz (A)	23	15	2	13	0.5	Jaén ...	27	18		ip	7.6
Oviedo ...	22	10	ip	7	3.2	Vitoria (A) ...	21	14	ip	2	2.2	Granada (A)	23	15			7.1
Santander (A)	26	13		1	6.6	Logroño ...	19	14	2	ip	1.2	Huelva ...	24	18		16	2.1
Santander ...	25	14	ip	3	5.3	Logroño (A)	19	15	ip	ip	1.1	Jerez de la F. (A)		X		ip	
Bilbao (A) ...	25	14			5.3	Pamplona ...	20	16	ip	3	2.1	Cádiz ...	23	21	ip	7	
San Sebastián	22	13	4	1	5.5	Huesca (A) ...	23	13			5.2	Tarifa ...	22	19			6.0
S.Sebastián (A)						Daroca ...	20	15			3.8	Málaga (A) ...	28	20			6.6
León (A) ...	14	6	1	8		Zaragoza (A)	26	21			3.5	Almería (A)		18			9.3
Zamora ...	19	10	ip	4	2.5	Zaragoza ...	26	20				Palma de M.(A)	27	22			8.0
Palencia ...	19	9	6	6	2.2	Calamocha ...	20	12		ip	5.3	Mahón (A) ...	26	22			9.2
Burgos (A) ...	15	9	2	15	1.9	Teruel ...	20	14		ip		Ibiza (A) ...	26	23			8.9
Burgos ...	18	10	1	22	2.0	Lérida ...	24	17			8.8	S.C.de Tenerife	28	22			9.4
Valladolid (A)	20	8	8	5	3.0	Gerona (A) ...	27	18			6.6	Tenerife Norte(A)	22	15			7.3
Valladolid ...	21	10	ip	19	2.3	Barcelona ...	27	20				Tenerife Sur (A)	25	18			3.7
Soria ...	17	8	2	10	1.8	Barcelona (A)	25	16				Izaña ...	17	6			11.5
Salamanca ...	19	8	2	4	2.5	Reus (A) ...	28	18		ip	7.8	Las Palmas (A)	28	20			8.6
Salamanca (A)	19	8	2	4	2.6	Tarragona ...	26	15			5.8	Fuerteventura(A)		19			11.2
Avila ...	17	7	1	7	2.1	Tortosa ...	29	18			6.7	Lanzarote (A)	26	19			10.6
Segovia ...	18	8	2	7	1.8	Montserrat ...	14					La Palma (A)	25	21			9.5
NOTA.— Las máximas y precipitaciones (día) son de 06 a 18 (TMG) de ayer. Las mínimas y las precipitaciones (noche) son de 18 (TMG) de ayer a 06 (TMG) de hoy. Las horas de sol son de ayer.						Ceuta ...						25	17			9.2	
						Melilla ...						24	18			9.1	

INFORMACION GENERAL: Borrasca de 1006 mb. en 23° N. 2° E.; otra de 982 mb. en 49° N. 9° W., otra de 984 mb. en 59° N. 13° W., otra de 994 mb. en 47° N. 55° W. Anticiclón de 1021 mb. en 57° N. 42° W., otro de 1020 mb. en 71° N. 40° W., otro de 1026 mb. en 31° N. 38° W., otro de 1020 mb. en 44° N. 25° E. Madrid isocero 3100 m. Coruña isocero 2000 m. turbulencia entre 0 y 1300 m. Palma isocero 4000 m., Tenerife isocero 4800 m. inestabilidad entre 0 y 1150 m., Gibraltar isocero 3900 m. turbulencia entre 0 y 1600 m. Lisboa isocero 3050 m. Chorro del NW. con 70 Kt. a 300 mb. sobre el Barco C., del SW. con 130 Kt. sobre Coruña, con 100 Kt. sobre el sur de Inglaterra. Circulación del SW. sobre la Península en todos los niveles. Vaguada al W. de la Península.

Ayer durante el día el cielo estuvo despejado en Canarias, parcialmente nuboso en Cataluña, Levante y Baleares, nuboso en Andalucía y muy nuboso en el resto de España con lluvias fuertes en Galicia y débiles en Cantábrico, Duero, Centro, Extremadura y alto Ebro. En la noche de hoy continuó despejado en Canarias, estuvo poco nuboso en Baleares y nuboso en Cataluña, Levante y Sudeste y muy nuboso con lluvias y chubascos en las demás regiones, siendo débiles en el Cantábrico oriental, Ebro y La Mancha

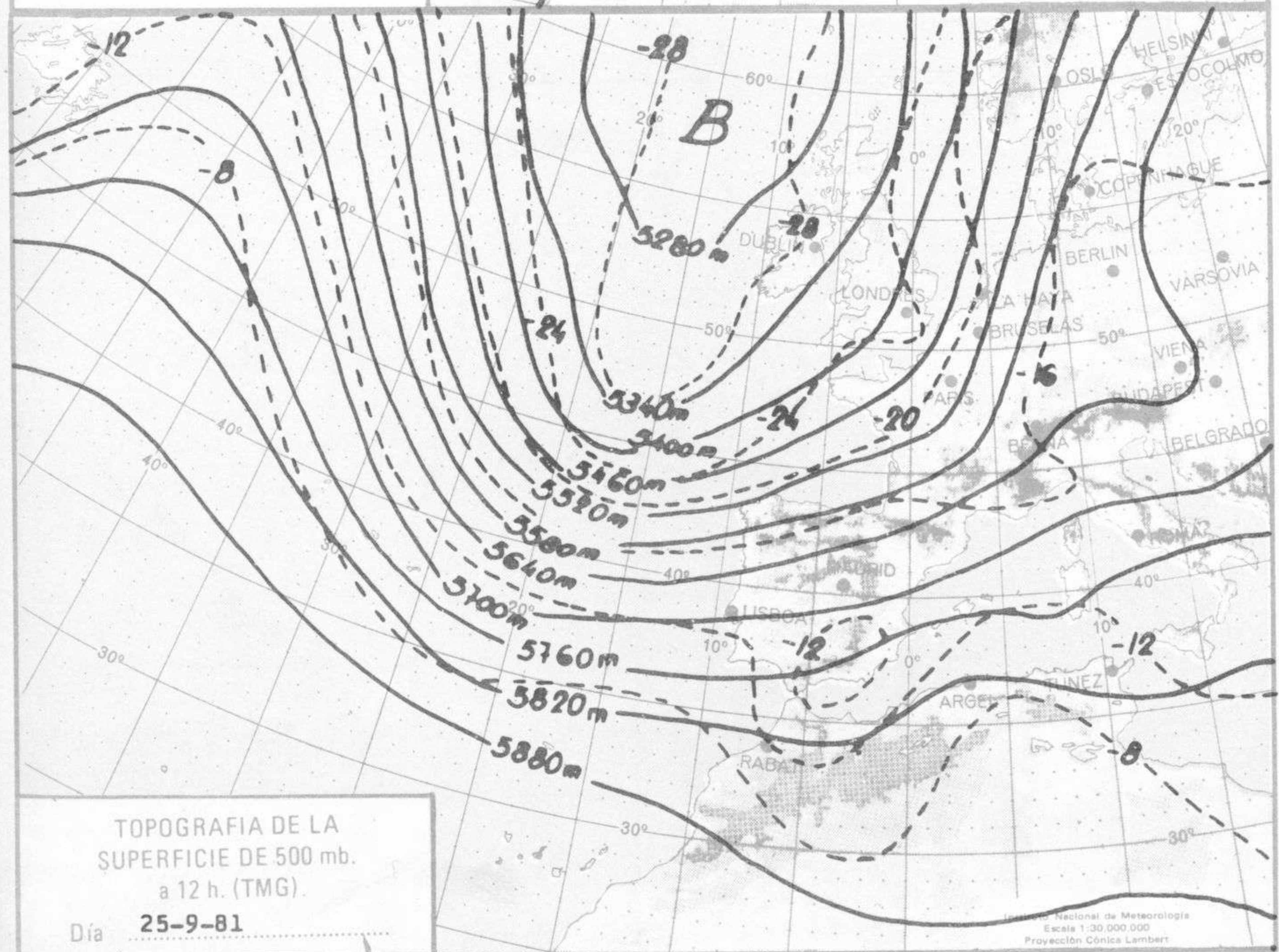




TOPOGRAFIA DE LA SUPERFICIE DE 700 mb. a 12 h. (TMG)

Día 25-9-81

Instituto Nacional de Meteorología
Escala 1:30.000.000
Proyección Cónica Lambert



TOPOGRAFIA DE LA SUPERFICIE DE 500 mb. a 12 h. (TMG)

Día 25-9-81

Instituto Nacional de Meteorología
Escala 1:30.000.000
Proyección Cónica Lambert

