



BOLETIN METEOROLOGICO DIARIO

MADRID, **SABADO** 22 de **SEPTIEMBRE** de 1979 Núm. 265

Sec. de Publicaciones del Instituto Nacional de Meteorología, Ciudad Universitaria, Apartado de Correos 285, Madrid (España)
Teléf.: *(341) (91) 244 35 00 - Fonometeo Madrid (información local zona Centro): 094 - Fonometeo España: (91) 232 69 40

TIEMPO PASADO (de 12 horas de ayer a 12 horas, T.M.G., de hoy):

Nubosidad y precipitaciones: Ayer durante el día, el cielo estuvo poco nublado en sur de Galicia, Extremadura y Andalucía, nublado en el resto de España con chubascos dispersos, que fueron muy débiles en norte de Galicia, Duero, alto Ebro, cordillera Central, Baleares y con tormentas en Cataluña, sur de Levante y Sureste, recogiendo se 20 litros por metro cuadrado en San Sebastián, 15 en Bilbao, 10 en Santander y 8 en Gerona. En la noche de hoy estuvo cubierto con chubascos en Cantábrico, nublado con alguna precipitación débil en Galicia, Duero, Ebro, Menorca y con tormentas en puntos de Cataluña y Levante registrándose 17 litros en Santander, 15 en San Sebastián, 14 en Bilbao y 11 en Oviedo. En las demás regiones estuvo despejado.

Vientos fuertes: Ayer soplaron del noroeste en el Ebro.

Temperaturas destacables: Las máximas de ayer han oscilado entre los 13^º de Burgos y Avila y los 31^º de Málaga y Murcia y de 26 a 31^º en Canarias. Las mínimas de hoy se registraron desde los 4^º de Teruel hasta los 18^º de Málaga y Almería y entre 21 y 22^º en capitales canarias. La mínima registrada en los Observatorios de montaña, ha sido de 0^º en Navacerrada.

PRONOSTICO PARA MAÑANA:

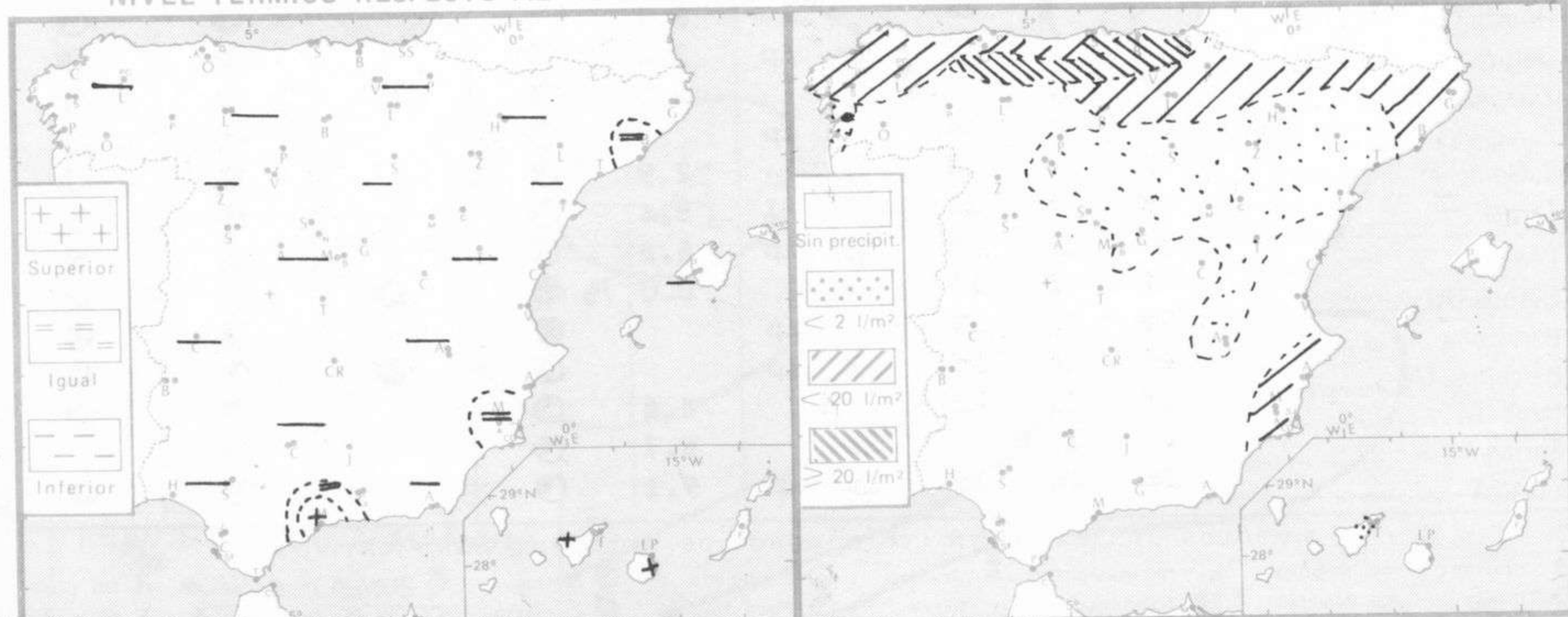
En el Cantábrico, norte de Galicia, cabeceras del Duero y Ebro, cordilleras Central e Ibérica, nublado con chubascos, que serán de nieve en altitudes superiores a 2.200 metros. Cubierto en Pirineos con tormentas y chubascos que serán de nieve en altitudes de 1.800 metros. Nubosidad variable en Duero con alguna precipitación débil dispersa. Nublado en Canarias al N. de las islas con alguna llovizna en Tenerife. Casi despejado en el resto. Vientos fuertes del NW. en Ebro, del N. en Cataluña, Baleares y cumbres montañosas. Continuará el descenso de las temperaturas en la vertiente atlántica PARA LOS DIAS24 y 25....

Día 24: Nublado en el norte de Galicia y de Canarias, Duero y sistema Central, con chubascos en Cantábrico, Pirineos, Cataluña, Levante y Baleares.

Día 25: Nublado con algún chubasco en Cantábrico, Cataluña, Levante y Baleares. Poco nublado en el resto.

NIVEL TERMICO RESPECTO AL NORMAL

AREAS CON PRECIPITACION (12 h. ayer a 12 h. hoy)



Estaciones	Temperaturas (°C)			Precipitación (l/m²)		Horas de sol ayer	Meteoros significativos			
	Máxima de ayer	Mínima de hoy	12 horas de hoy	06 ayer a 06 hoy	Hoy 06-12		18 horas de ayer	00 horas de hoy	06 horas de hoy	12 horas de hoy
La Coruña	18	13	16			8.6	☉	☉	☉	☉
Monteventoso	17	12	14	3	ip		☉	☉	☉	☉
Lugo (Punto Centro)	17	9	13	1	1	5.2	☉	☉	NI	☉
Santiago de Compostela (A)	18	11	14	2	ip	8.2	☉	☉	☉	☉
Pontevedra	21	13	19	ip		10.3	☉	☉	☉	☉
Vigo (A)	20	12	18			10.4	☉	☉	☉	☉
Orense	21	13	16			9.5	☉	☉	☉	☉
Ponferrada	18	11	16		ip	8.1	☉	☉	☉	☉
Asturias (A)	18	12	15	6	2	5.7	☉	☉	☉	☉
Gijón	19	13		7		6.9	☉	☉	NI	☉
Oviedo	17	10	11	12	10	4.1	☉	☉	☉	☉
Santander (A)	18	13	14	27	2	4.2	☉	☉	☉	☉
Santander	18	12	11	29	5	2.5	☉	☉	☉	☉
Bilbao (A)	15	11		35		X	☉	☉	☉	☉
San Sebastian/Igueldo										
San Sebastian (A)										
León (A)	15	8	11			9.8	☉	☉	☉	☉
Zamora	19	9		ip		6.2	☉	☉	☉	☉
Palencia		8	11			6.5	☉	☉	☉	☉
Burgos (A)	12	6	8	18	ip	3.4	☉	☉	☉	☉
Burgos	13	7	7	1	ip	3.4	☉	☉	☉	☉
Valladolid (A)	16	5	13			6.0	☉	☉	☉	☉
Valladolid	18	5	15	ip	ip	5.3	☉	☉	☉	☉
Soria	14	5	7	ip	ip	6.2	☉	☉	☉	☉
Salamanca (A)	17	6	16			6.6	☉	☉	☉	☉
Avila	13	6	10	ip		3.7	☉	☉	☉	☉
Segovia	14	7	10			3.4	☉	☉	☉	☉
Navacerrada	7	0	1	ip	1	4.3	☉	☉	☉	☉
Madrid/Barajas	21	7	14			5.4	☉	☉	☉	☉
Madrid (Cdad. Universitaria)	21	6	14			4.9	☉	☉	☉	☉
Guadalajara	20	7				2.2	☉	☉	☉	☉
Toledo	21	12		ip		4.6	☉	☉	☉	☉
Cuenca		X				6.4	☉	☉	☉	☉
Molina de Aragón		3				2.2	☉	☉	☉	☉
Ciudad Real	23	8		1		7.1	☉	☉	☉	☉
Albacete (A)	X	5	11		ip	7.9	☉	☉	☉	☉
Cáceres	25	13	20				☉	☉	☉	☉
Badajoz (A)	26	12	22			9.5	☉	☉	☉	☉
Vitoria (A)	15	9	7	4	5		☉	☉	NI	☉
Logroño	17	10	10	1	ip	2.5	☉	☉	☉	☉
Logroño (A)	17	10	10	1	ip	2.0	☉	☉	☉	☉
Pamplona	15	8	8	6	5	3.1	☉	☉	☉	☉
Huesca (A)		8	16			8.7	☉	☉	☉	☉
Daroca	15	2	10	ip	ip	2.4	☉	☉	☉	☉
Zaragoza (A)	20	11	14	ip		6.5	☉	☉	☉	☉
Zaragoza	21	10	14		ip		☉	☉	☉	☉
Calamocha	15	6	12	1		2.9	☉	☉	☉	☉
Teruel	18	4	12		1	5.4	☉	☉	☉	☉
Lérida	23	11	17	ip	ip	8.8	☉	☉	☉	☉
Gerona (A)	X	8	17	8		0.0	☉	☉	☉	☉
Barcelona	25	17	15		ip		☉	☉	☉	☉
Barcelona (A)	25	10	16	X	ip		☉	☉	☉	☉
Reus (A)	24	11	18			4.6	☉	☉	☉	☉
Tarragona	27	10		ip		5.7	☉	☉	☉	☉
Tortosa	24	14	19	ip	ip	9.1	☉	☉	☉	☉

SIMBOLOS UTILIZADOS EN LOS CUADROS DE METEOROS SIGNIFICATIVOS

- ☉ Llovizna
- ☉ Neblina
- ☉ Relámpagos
- ☉ Granizo
- ☉ Despejado
- ☉ Nuboso
- ☉ NW 30 nudos
- ☉ NE 35 nudos
- ☉ Lluvia
- ☉ Niebla
- ☉ Tormenta
- ☉ Nieve
- ☉ Poco nuboso
- ☉ Cubierto
- ☉ SW 50 nudos
- ☉ SE 65 nudos

mb.

1060

1050

1040

1030

1020

1010

1000

990

980

970

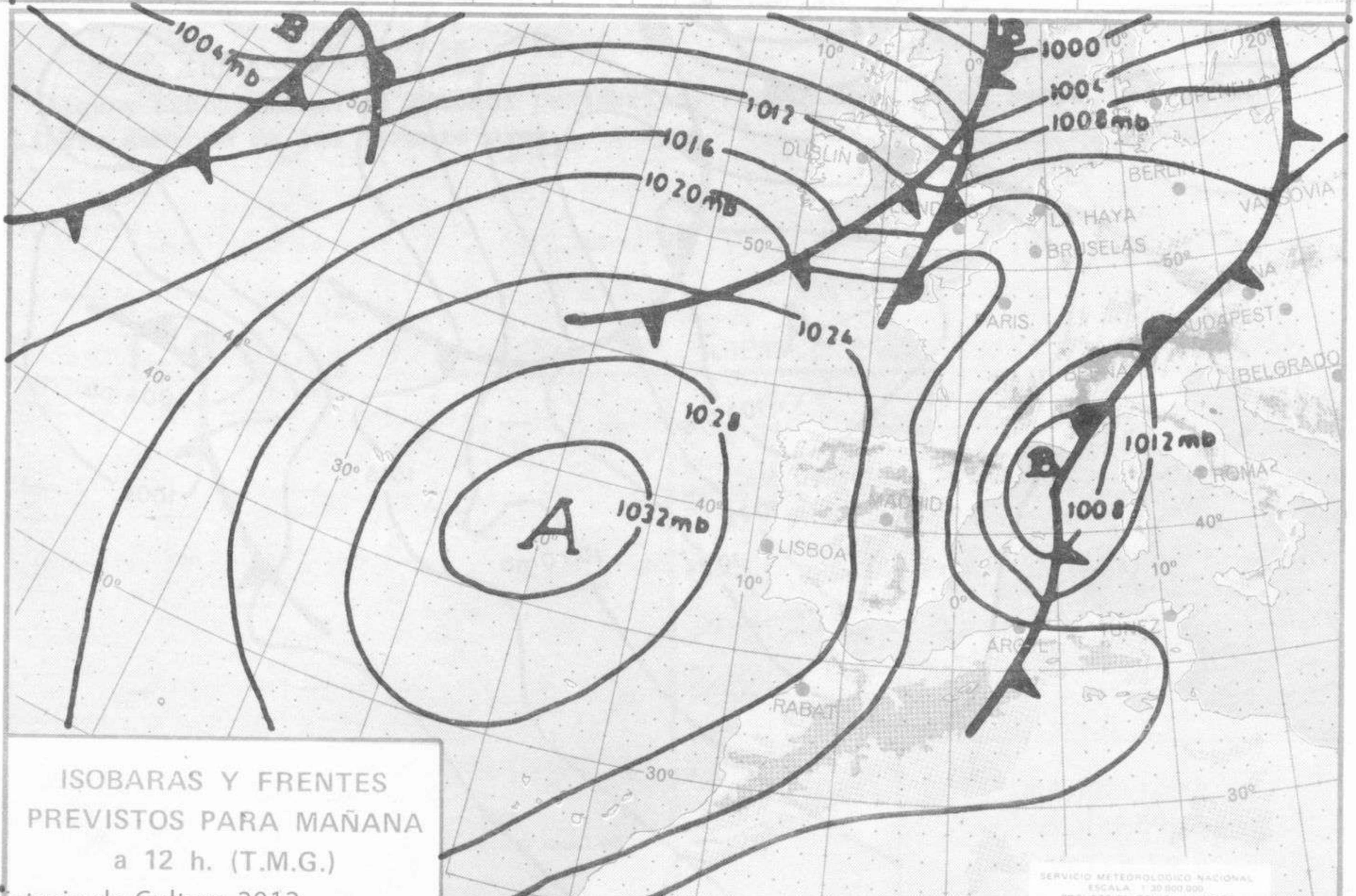
960

950

940

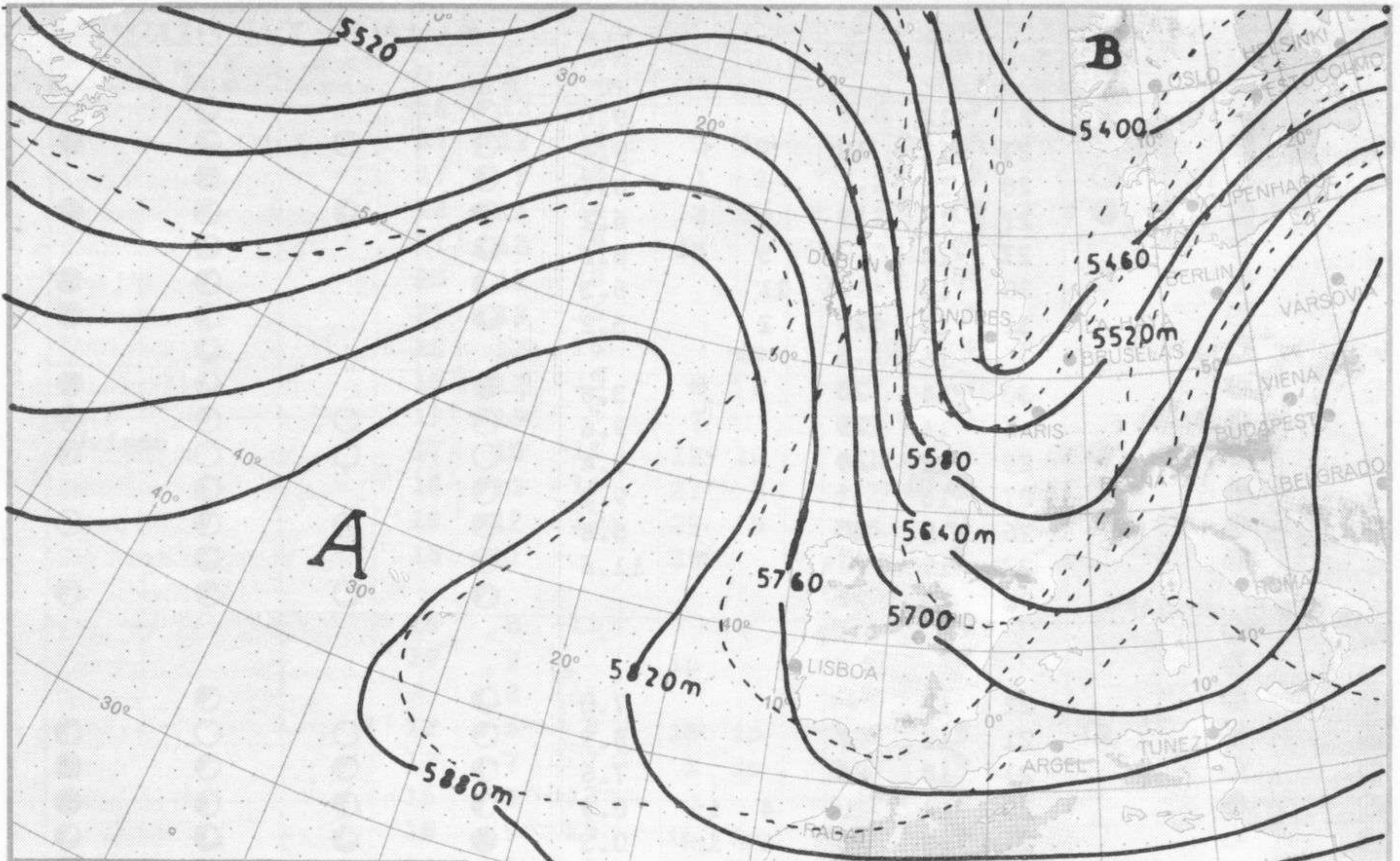


Estaciones	Temperaturas (°C)			Precipitación (l/m²)		Horas de sol ayer	Meteoros significativos			
	Máxima de ayer	Mínima de hoy	12 horas de hoy	06 ayer a 06 hoy	Hoy 06-12		18 horas de ayer	00 horas de hoy	06 horas de hoy	12 horas de hoy
Castellón de la Plana	27	12				9.0	☉		☉	
Valencia (A)	27	11	19			9.4	☉	☉	☉	☉
Valencia	28	14				8.7	☉		☉	
Alicante (A)	27	15	19	9		6.2	☉	☉	☉	☉
Alicante	27	14		5		8.1	☉		☉	
Murcia (A)	30	15	19	11		6.3	☉		☉	☉
Murcia	31	15	20	2		5.2	☉		☉	☉
Cartagena		16							☉	
San Javier	30	14	20			3.8	☉		☉	☉
Sevilla (A)	X	14	25			9.6	☉	☉	☉	☉
Córdoba (A)	29	12	24			9.4	☉	☉	☉	☉
Jaén	27	15				9.2	☉		☉	
Granada (A)	26	9	20			8.8	☉	☉	☉	☉
Huelva	27	17				11.6	☉		☉	
Jerez de la Frontera (A) ...	26	13	23				☉	☉	☉	☉
Cádiz										
San Fernando										
Tarifa	22	17				7.0	☉		☉	
Málaga (A)	21	18	27			8.9	☉	☉	☉	☉
Almería (A)	27	18	25			7.6	☉	☉	☉	☉
Palma de Mallorca (A)	25	14	20	4	ip	6.9	☉	☉	☉	☉
Mahón (A)	21	13	18	6	ip	0.3	☉	☉	☉	☉
Ibiza (A)	27	16	20			9.1	☉	☉	☉	☉
Santa Cruz de Tenerife (A)...	30	15	18		ip	8.5	☉	☉	☉	☉
Santa Cruz de Tenerife	31	22	25		ip	0.3	☉		☉	☉
Las Palmas (A)	26	21	25			9.3	☉	☉	☉	☉
Fuerteventura (A)	26	20	24			7.6	☉		☉	☉
Lanzarote (A)	28		24				☉		☉	☉
Ceuta	28						☉			☉
Melilla		20	25			8.1		☉	☉	☉



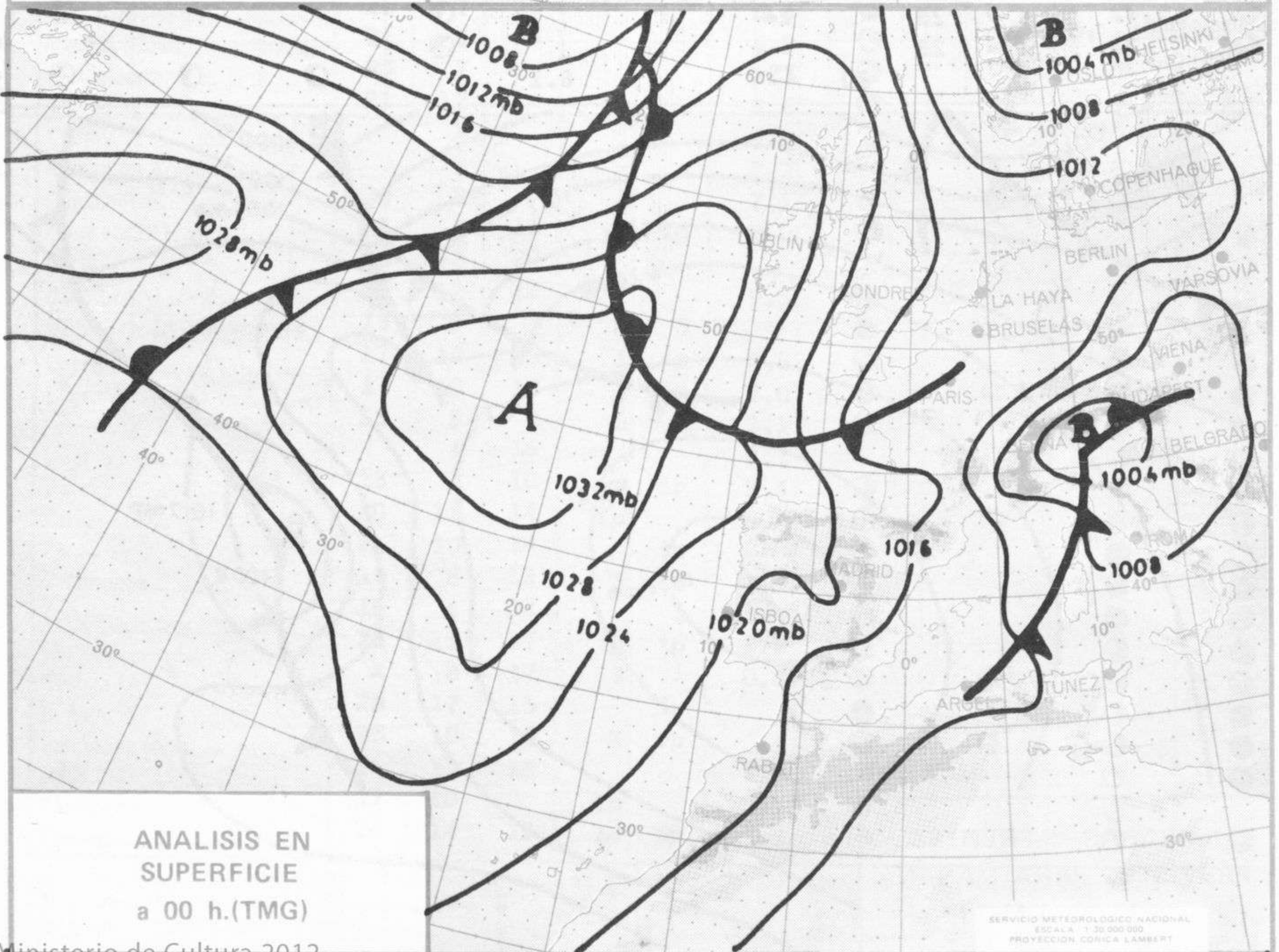
ISOBARAS Y FRENTE
PREVISTOS PARA MAÑANA
a 12 h. (T.M.G.)

SERVICIO METEOROLÓGICO NACIONAL
ESCALA 1:30.000.000
PROYECCION CONICA LAMBERT



TOPOGRAFIA DE LA SUPERFICIE DE 500 mb. a 00 h. (T.M.G.)

SERVICIO METEOROLOGICO NACIONAL
ESCALA 1:30.000.000
PROYECCION CONICA LAMBERT



ANALISIS EN SUPERFICIE a 00 h.(TMG)

SERVICIO METEOROLOGICO NACIONAL
ESCALA 1:30.000.000
PROYECCION CONICA LAMBERT