



BOLETIN METEOROLOGICO DIARIO

MADRID, LUNES 18 de SEPTIEMBRE de 1.978. Núm. 261.

Sec. de Publicaciones del Instituto Nacional de Meteorología, Ciudad Universitaria, Apartado de Correos 285, Madrid (España)
Teléf.: *(341) (91) 244 35 00 - Fonometeo Madrid (información local zona Centro): 094 - Fonometeo España: (91) 232 69 40

TIEMPO PASADO (de 12 horas de ayer a 12 horas, T.M.G., de hoy):

Nubosidad y precipitaciones: En las últimas 24 horas han tenido nieblas persistentes en Galicia y Cantábrico y menos frecuentes y duraderas en puntos del alto Ebro, cuenca del Duero y litoral mediterráneo, continuando el tiempo despejado en la Península y Baleares. En Canarias el cielo ha estado nuboso con alguna llovizna aislada.

Vientos fuertes: No se han registrado.

Temperaturas destacables: Las máximas de ayer oscilaron entre 37^º en Badajoz, Jaén y Córdoba y 18^º en La Coruña, entre 29^º y 27^º en Baleares y entre 33^º y 30^º en Canarias. Las mínimas de hoy han variado de 8^º en Vitoria a 23^º en Cáceres, de 15^º a 17^º en Baleares y de 24^º a 27^º en Canarias.

PRONOSTICO PARA MAÑANA:

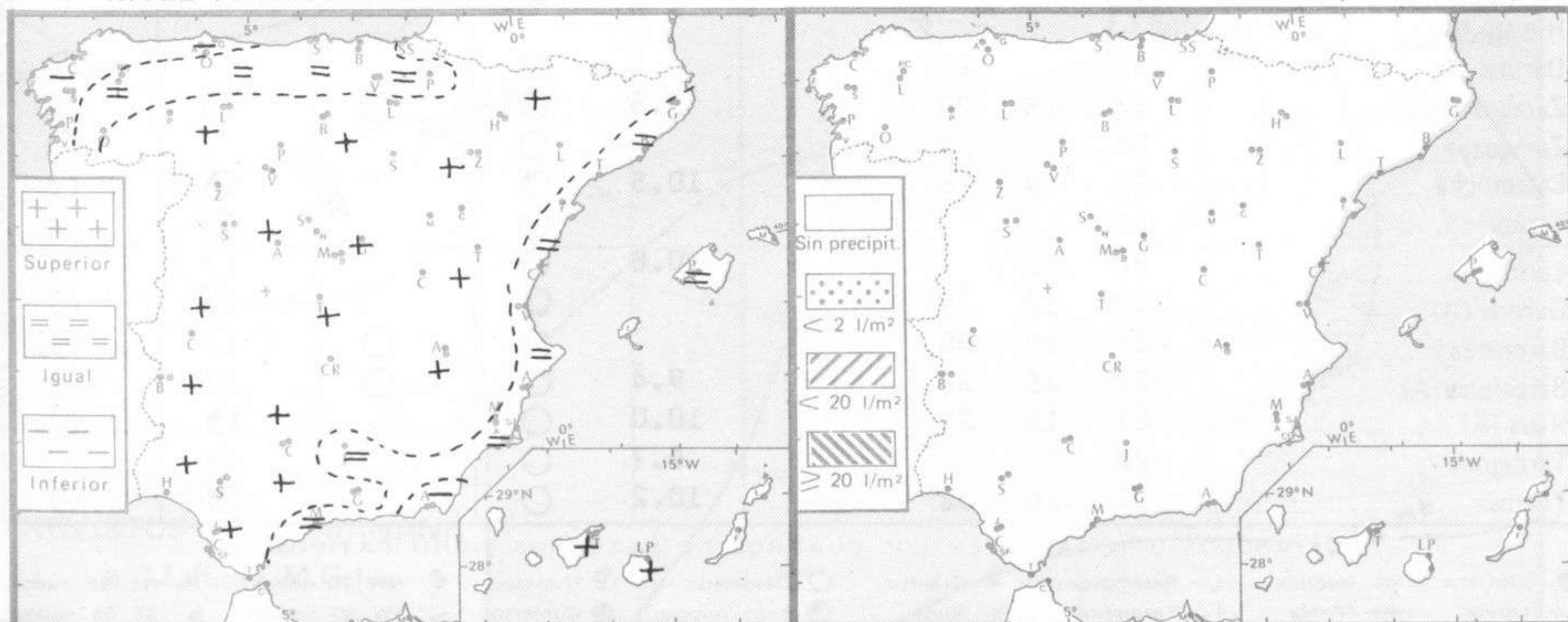
En Galicia, Cantábrico, nieblas y alguna nubosidad. En las demás regiones cielo poco nuboso o despejado.

TENDENCIA PARA LOS DIAS 20 y 21. :

Días 20 y 21: Continuará con análogas características.

NIVEL TERMICO RESPECTO AL NORMAL

AREAS CON PRECIPITACION (12 h. ayer a 12 h. hoy)

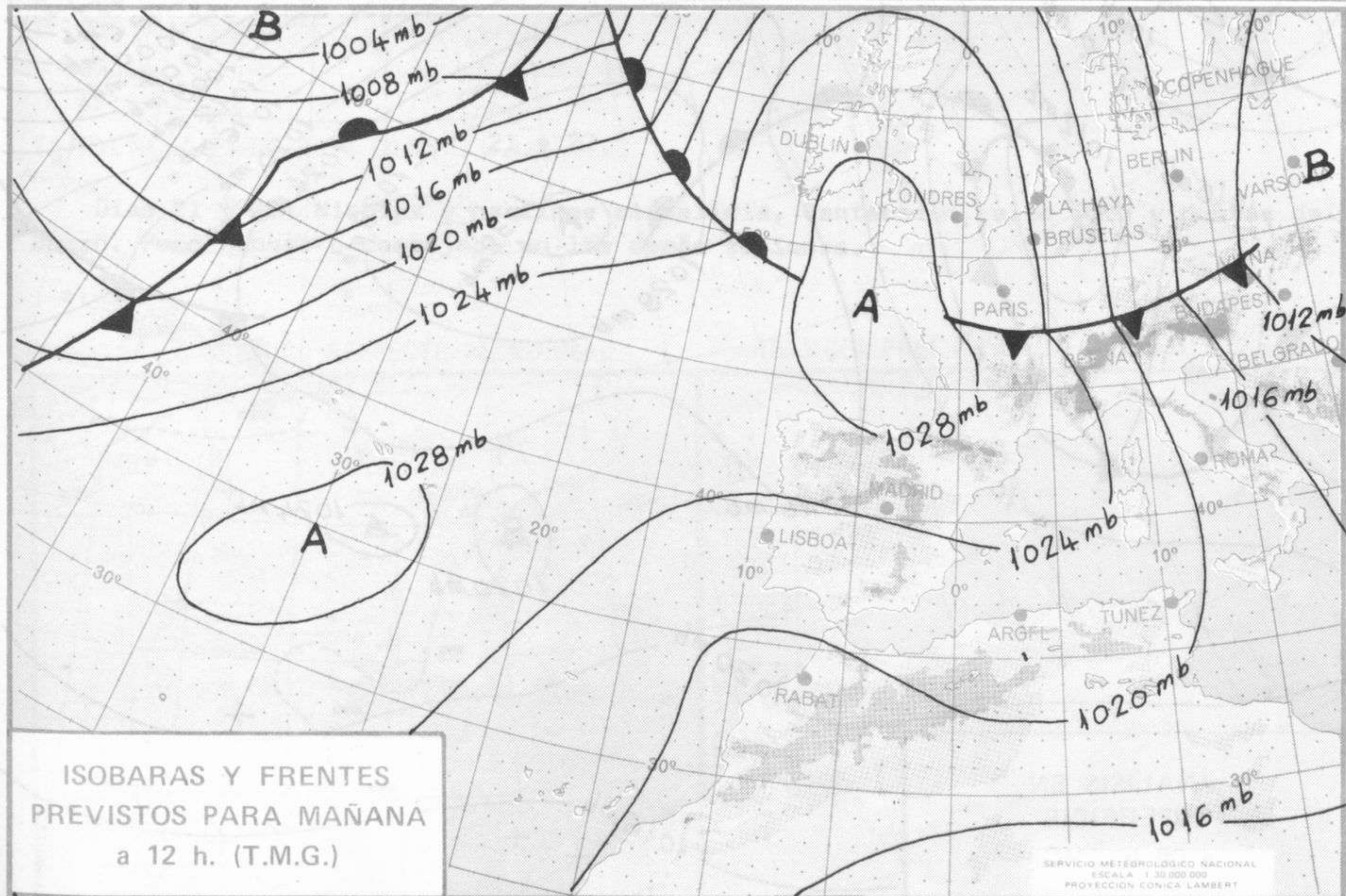


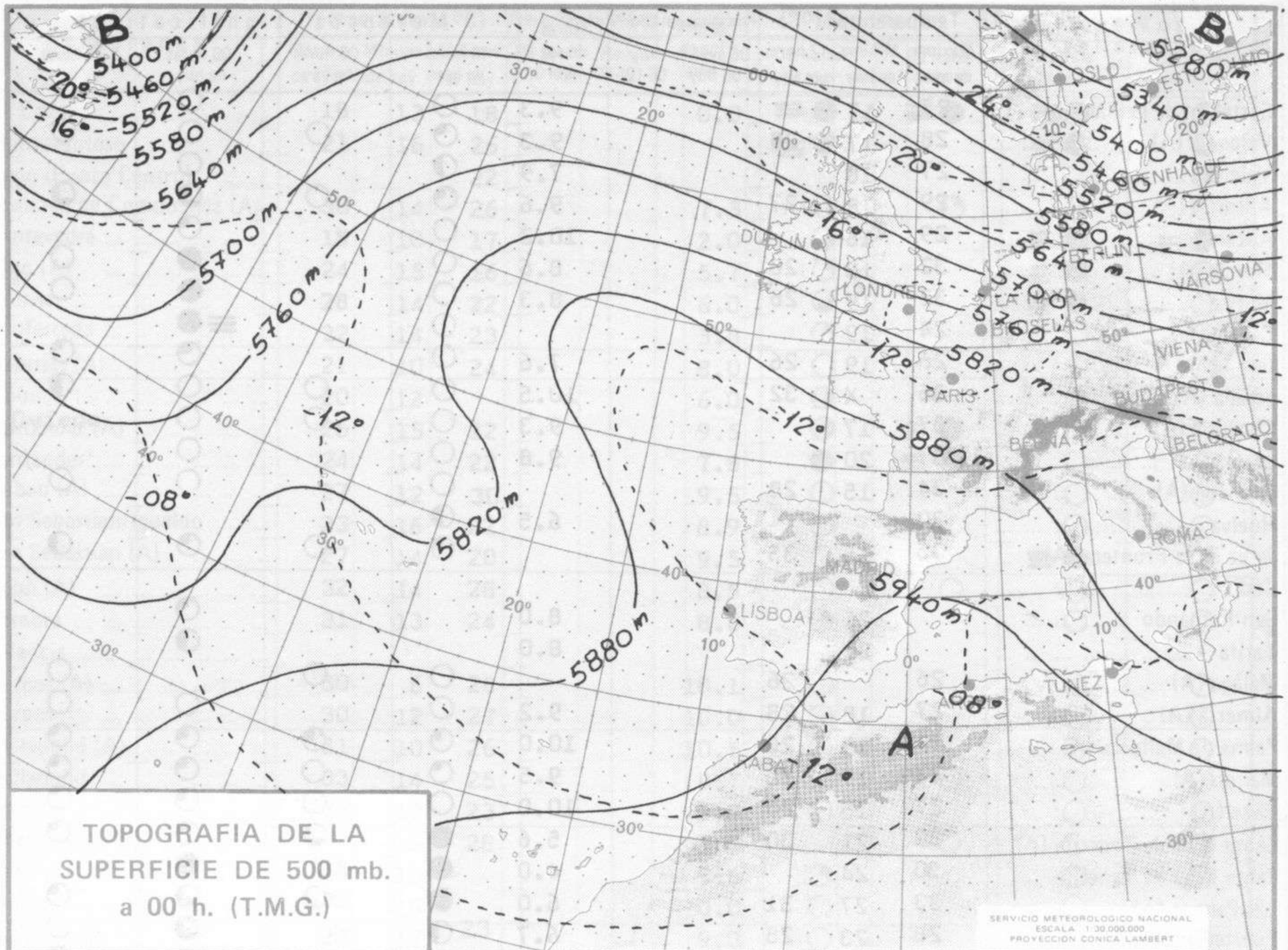
Estaciones	Temperaturas (°C)			Precipitación (l/m ²)		Horas de sol ayer	Meteoros significativos			
	Máxima de ayer	Mínima de hoy	12 horas de hoy	06 ayer a 06 hoy	Hoy 06-12		18 horas de ayer	00 horas de hoy	06 horas de hoy	12 horas de hoy
La Coruña	18	13	18			0.0	☁☁☁☁	☁☁☁☁	☁☁☁☁	☁☁☁☁
Monteventoso	21	16	26				☁☁☁☁		☁☁☁☁	☁☁☁☁
Lugo (Punto Centro)			22							☁☁☁☁
Santiago de Compostela (A)	30	14	26			7.3	☁☁☁☁	☁☁☁☁	☁☁☁☁	☁☁☁☁
Pontevedra	18	10	17			2.0	☁☁☁☁		☁☁☁☁	☁☁☁☁
Vigo (A)	24	15	16			5.7	☁☁☁☁		☁☁☁☁	☁☁☁☁
Orense	28	14	22			6.0	☁☁☁☁		☁☁☁☁	☁☁☁☁
Ponferrada	32	14	23			5.8	☁☁☁☁		☁☁☁☁	☁☁☁☁
Asturias (A)	21	10	24			8.0	☁☁☁☁		☁☁☁☁	☁☁☁☁
Gijón	20	12				6.0	☁☁☁☁		☁☁☁☁	☁☁☁☁
Oviedo (A)	26	15	22			9.5	☁☁☁☁	☁☁☁☁	☁☁☁☁	☁☁☁☁
Santander	24	14	22			7.8	☁☁☁☁	☁☁☁☁	☁☁☁☁	☁☁☁☁
Bilbao (A)	27	12	30			9.5	☁☁☁☁		☁☁☁☁	☁☁☁☁
San Sebastian/Igueldo	23	16	22			8.9	☁☁☁☁	☁☁☁☁	☁☁☁☁	☁☁☁☁
San Sebastian (A)	27	14	20			9.5	☁☁☁☁		☁☁☁☁	☁☁☁☁
León (A)	32	14	28			8.5	☁☁☁☁	☁☁☁☁	☁☁☁☁	☁☁☁☁
Zamora	31	13	24			8.6	☁☁☁☁		☁☁☁☁	☁☁☁☁
Palencia										
Burgos (A)	30	6	28			10.1	☁☁☁☁		☁☁☁☁	☁☁☁☁
Burgos	30	12	27			10.0	☁☁☁☁		☁☁☁☁	☁☁☁☁
Valladolid (A)	31	10	26			10.5	☁☁☁☁		☁☁☁☁	☁☁☁☁
Valladolid	33	14	25			8.7	☁☁☁☁	☁☁☁☁	☁☁☁☁	☁☁☁☁
Soria	33	10	23			9.7	☁☁☁☁		☁☁☁☁	☁☁☁☁
Salamanca (A)		10	28			6.9		☁☁☁☁		☁☁☁☁
Avila	28	13				7.6	☁☁☁☁		☁☁☁☁	☁☁☁☁
Segovia	30	15				10.0	☁☁☁☁		☁☁☁☁	☁☁☁☁
Navacerrada	23	17	23			9.0	☁☁☁☁		☁☁☁☁	☁☁☁☁
Madrid/Barajas	34	13	30			10.0	☁☁☁☁	☁☁☁☁	☁☁☁☁	☁☁☁☁
Madrid (Cdad.Universitaria)	34	15	29			X	☁☁☁☁	☁☁☁☁	☁☁☁☁	☁☁☁☁
Guadalajara	32	14	25			10.6	☁☁☁☁		☁☁☁☁	☁☁☁☁
Toledo	35	17				8.9	☁☁☁☁		☁☁☁☁	☁☁☁☁
Cuenca	33	13					☁☁☁☁		☁☁☁☁	☁☁☁☁
Molina de Aragón		6				9.9			☁☁☁☁	☁☁☁☁
Ciudad Real	34	15				9.0	☁☁☁☁	☁☁☁☁	☁☁☁☁	☁☁☁☁
Albacete (A)	33	14	29			9.5	☁☁☁☁	☁☁☁☁	☁☁☁☁	☁☁☁☁
Cáceres	36	23	33				☁☁☁☁	☁☁☁☁	☁☁☁☁	☁☁☁☁
Badajoz (A)	37	15	31			9.4	☁☁☁☁		☁☁☁☁	☁☁☁☁
Vitoria (A)	29	8	27				☁☁☁☁		☁☁☁☁	☁☁☁☁
Logroño	33	12	28			10.2	☁☁☁☁		☁☁☁☁	☁☁☁☁
Logroño (A)	34	14	27			10.6	☁☁☁☁	☁☁☁☁	☁☁☁☁	☁☁☁☁
Pamplona	30	10	27			10.8	☁☁☁☁		☁☁☁☁	☁☁☁☁
Huesca (A)										
Daroca	31		27				☁☁☁☁		☁☁☁☁	☁☁☁☁
Zaragoza (A)	32	15	27			9.8	☁☁☁☁	☁☁☁☁	☁☁☁☁	☁☁☁☁
Zaragoza	33		27				☁☁☁☁		☁☁☁☁	☁☁☁☁
Calamocha	31	9	26			10.5	☁☁☁☁		☁☁☁☁	☁☁☁☁
Teruel	33	11					☁☁☁☁		☁☁☁☁	☁☁☁☁
Lérida	32	16				10.8	☁☁☁☁		☁☁☁☁	☁☁☁☁
Gerona (A)	30	12	29				☁☁☁☁		☁☁☁☁	☁☁☁☁
Barcelona	27	19	30				☁☁☁☁	☁☁☁☁	☁☁☁☁	☁☁☁☁
Barcelona (A)	27	15	28			9.4	☁☁☁☁	☁☁☁☁	☁☁☁☁	☁☁☁☁
Reus (A)	27	15	29			10.0	☁☁☁☁		☁☁☁☁	☁☁☁☁
Tarragona	28	17				8.7	☁☁☁☁		☁☁☁☁	☁☁☁☁
Tortosa	31	18	32			10.2	☁☁☁☁		☁☁☁☁	☁☁☁☁

SÍMBOLOS UTILIZADOS EN LOS CUADROS DE METEOROS SIGNIFICATIVOS

- ☉ Llovizna
- ☁ Neblina
- ⚡ Relámpagos
- ▲ Granizo
- Despejado
- ☁ Nuboso
- ↙ NW 30 nudos
- ↘ NE 35 nudos
- ☂ Lluvia
- ☁ Niebla
- ⚡ Tormenta
- * Nieve
- ☁ Poco nuboso
- Cubierto
- ↙ SW 50 nudos
- ↘ SE 65 nudos

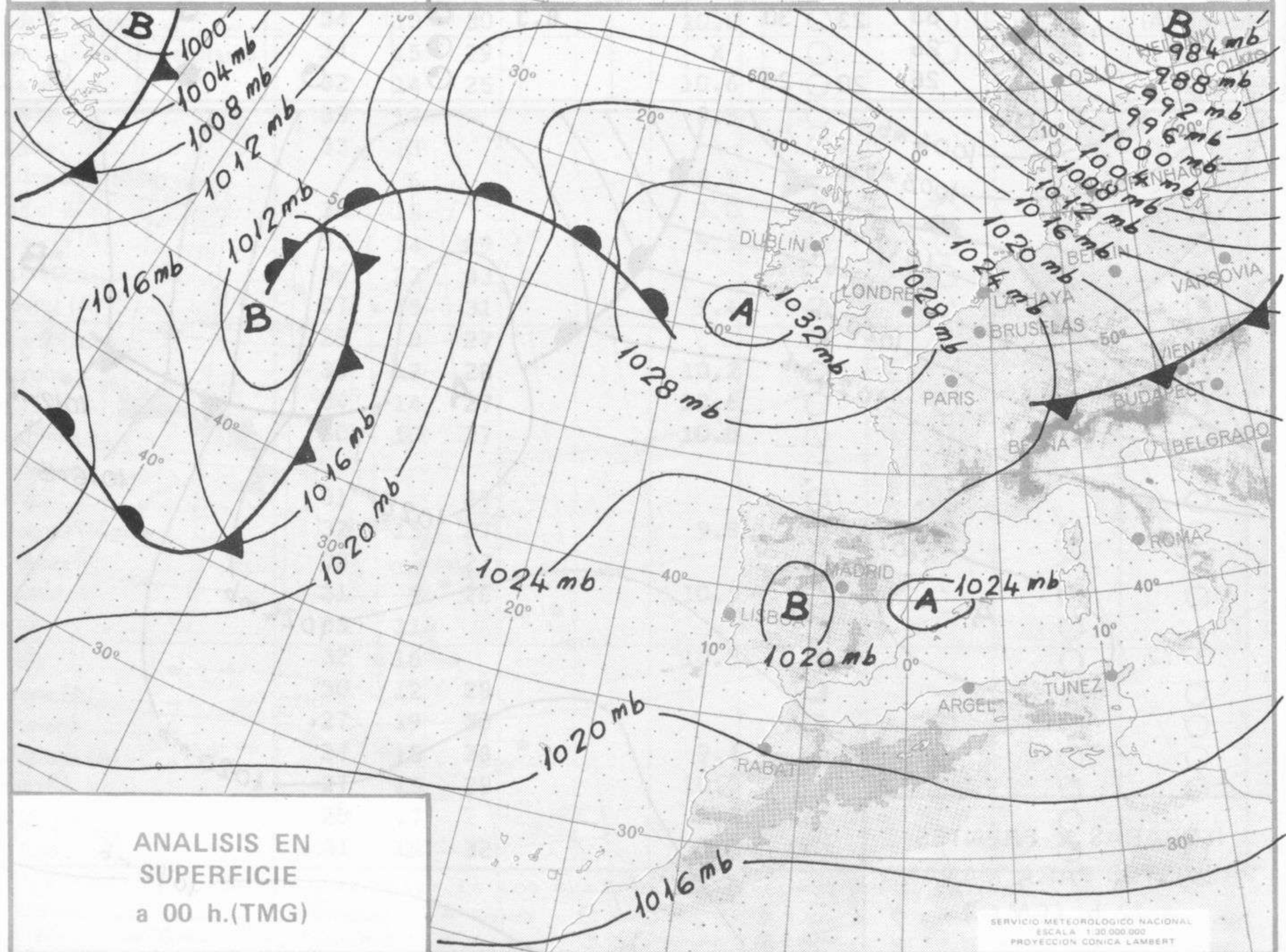
Estaciones	Temperaturas (°C)			Precipitación (l/m ²)		Horas de sol ayer	Meteoros significativos			
	Máxima de ayer	Mínima de hoy	12 horas de hoy	06 ayer a 06 hoy	Hoy 06-12		18 horas de ayer	00 horas de hoy	06 horas de hoy	12 horas de hoy
Castellón de la Plana	27	17				9.3	○		○	
Valencia (A)	28	17	28			9.3	☾	○	○	○
Valencia	27	18				7.9	☾		○	
Alicante (A)	29	18	27			9.6	☾	○	☾	☾
Alicante	29	16				10.2	○		☾	
Murcia (A)	32	18	28			8.6	○		●	○
Murcia	32	19	28			8.3	○		●	○
Cartagena	24	19					○		≡	
San Javier	26	19	26			7.6	○		☾	☾
Sevilla (A)	35	X	32			10.5	○	○	○	☾
Córdoba (A)	37	17				9.3	○	○	○	
Jaén	37	20				9.8	○		○	
Granada (A)	34	15	28				○		○	○
Huelva	30					6.5	☾			
Jerez de la Frontera (A) ...	35	16	33				☾	○	☾	☾
Cádiz										
San Fernando		21				8.0			☾	
Tarifa		21				8.0			☾	
Málaga (A)	26		26				○	○		○
Almería (A)	27	18	28			9.2	○		○	○
Palma de Mallorca (A)	29	15	26			10.0	☾	☾	☾	☾
Mahón (A)	27	17	25			9.5	☾	○	☾	☾
Ibiza (A)	27	15	28			10.0	○	○	☾	☾
Santa Cruz de Tenerife (A)...	30	21	30			5.6	●	☾	☾	☾
Santa Cruz de Tenerife	30	24		ip		4.0	●	○	●	
Las Palmas (A)	33	27	31			6.0	●	☾	☾	☾
Fuerteventura (A)	28	23	28			6.7	☾		☾	○
Lanzarote (A)	33	23	30			8.3	☾		☾	☾
Ceuta	26						☾		●	
Melilla	26	20	25				☾	☾	●	☾





TOPOGRAFIA DE LA SUPERFICIE DE 500 mb. a 00 h. (T.M.G.)

SERVICIO METEOROLOGICO NACIONAL
ESCALA 1:30.000.000
PROYECCION CONICA LAMBERT



ANALISIS EN SUPERFICIE a 00 h.(TMG)

SERVICIO METEOROLOGICO NACIONAL
ESCALA 1:30.000.000
PROYECCION CONICA LAMBERT