

# DIRECCIÓN GENERAL DEL INSTITUTO GEOGRÁFICO Y ESTADÍSTICO

AÑO XXIII

## BOLETÍN

1915

Núm. 291

DEL

18 de Octubre

### OBSERVATORIO CENTRAL METEOROLÓGICO

#### Observaciones del Extranjero

Observaciones de la mañana á las 7 <sup>h</sup>													Id. en las 24 horas			Id. de la vispera por la tarde			
Estaciones	Barómetro		Temperatura	Viento		Estado del cielo	Estado del mar	Lluvia ó nieve	Temp. extr. <sup>as</sup>		Barom. <sup>o</sup> á 0° y al nivel del mar	Temperatura	Viento		Estado del cielo				
	á 0° y al nivel del mar	Variación en 3 horas		Dirección	F <sup>va</sup>				Max. <sup>a</sup>	Min. <sup>a</sup>			Dirección	F <sup>va</sup>					
Escandinavia	Bodo	772.4	+0.2	7	0	2	N	Nie <sup>o</sup>											
	Cristiansund	771.9	+0.4	9	1.5	1	c.ub <sup>o</sup>	Nie <sup>o</sup>	2	10	5	770.1	9	Cal. <sup>o</sup>	0	c.ub <sup>o</sup>			
	Shudesnoes																		
Europa Oriental y Central	Riga																		
	Moscou																		
	Nicolaiev																		
	Feldkirch																		
	Czernovitz																		
	Cracovia																		
	Pola																		
	Viena																		
Islas Británicas	Stornoway																		
	Shields																		
	Valentia																		
Francia	Gris Nez																		
	St. Mathieu																		
	Isla de Aix																		
	Biarritz																		
	Paris																		
	Clermont																		
Italia	Perpiñán																		
	Cabo Sicié																		
	Niza																		
	Liorna																		
Portugal	Roma																		
	Cagliari																		
	Palermo																		
	Porto																		
	Lisboa	765.6	+0.4	14	N	1	2 <sup>a</sup>	M <sup>o</sup> g <sup>ra</sup>		21	13	764.0	18	NNW	4	2 <sup>a</sup>			
	Lagos	764.5	+0.2	17	Cal. <sup>o</sup>	0	2 <sup>a</sup>	Alava		24	15	764.0	17	N	2	2 <sup>a</sup>			
Horta	768.6	+0.3	18.0	SSB	4	c.ub <sup>o</sup>	M <sup>o</sup>	4	22	17	769.2	19	SSB	5	c.ub <sup>o</sup>				
Flores																			
Punta Delgada																			
Funchal	766.6	+0.5	18	N.8	4	lluvia	M <sup>o</sup> de	Sup	22	18	765.2	20	N.8	2	c.ub <sup>o</sup>				
Marruecos y Argelia	Tanger	763.4		17.0	SW	1	c.ub <sup>o</sup>		22	14	762.6	20.0	SW	1	c.ub <sup>o</sup>				
	Oran																		
	Laghouat																		
	Argel																		
	Cap de Garde																		
	Tunex																		
Biskra																			

#### Radiogramas

#### Precios de suscripción

Un año...18...pesetas. Un semestre...9...pesetas.

Administrador

Habilitado del material de la Dirección general del Instituto Geográfico y Estadístico. Madrid

#### Dirección : Adresse : Address :

Señor

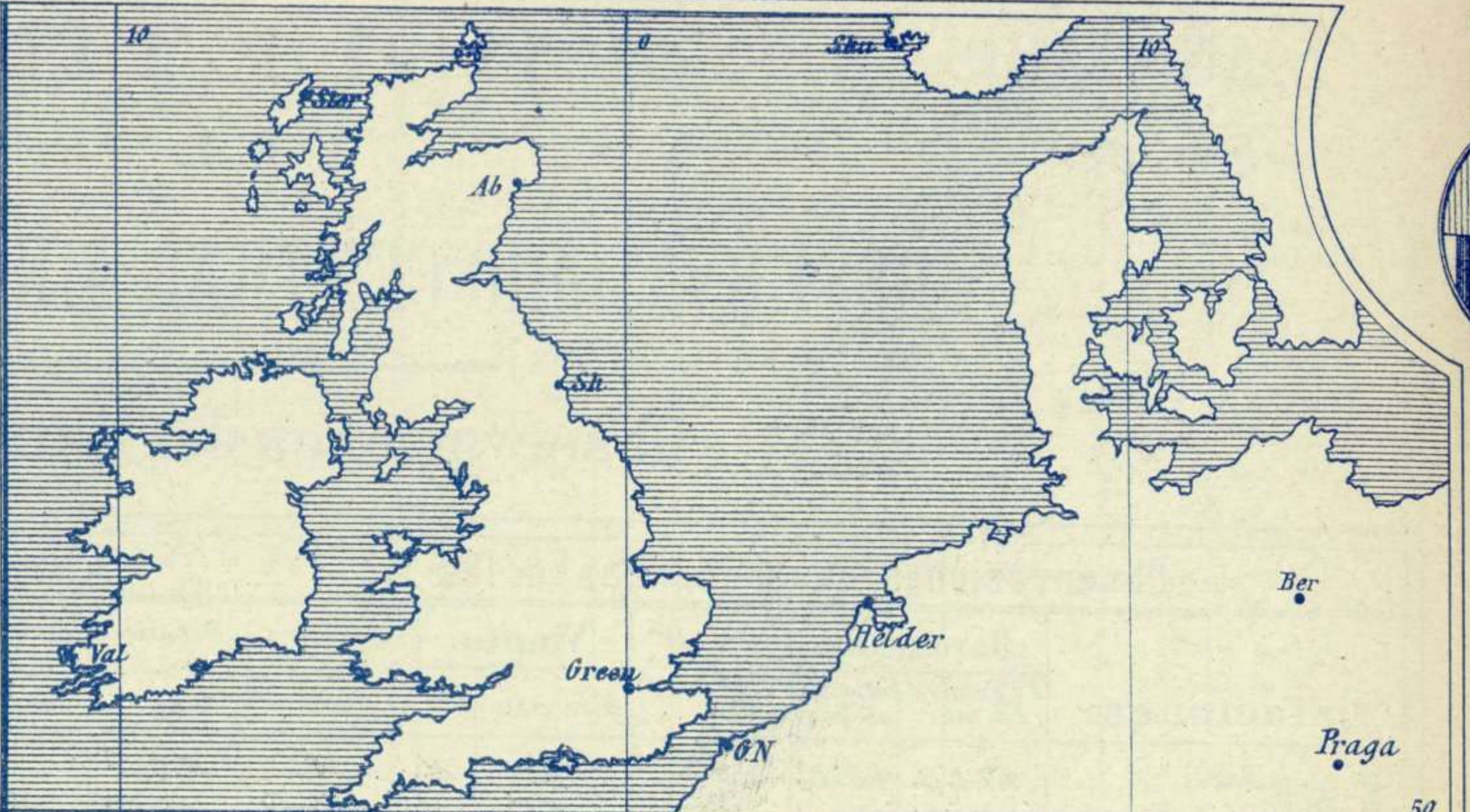
Jefe del Observatorio Central Meteorológico  
Parque del Retiro

Madrid. (ESPAÑA)

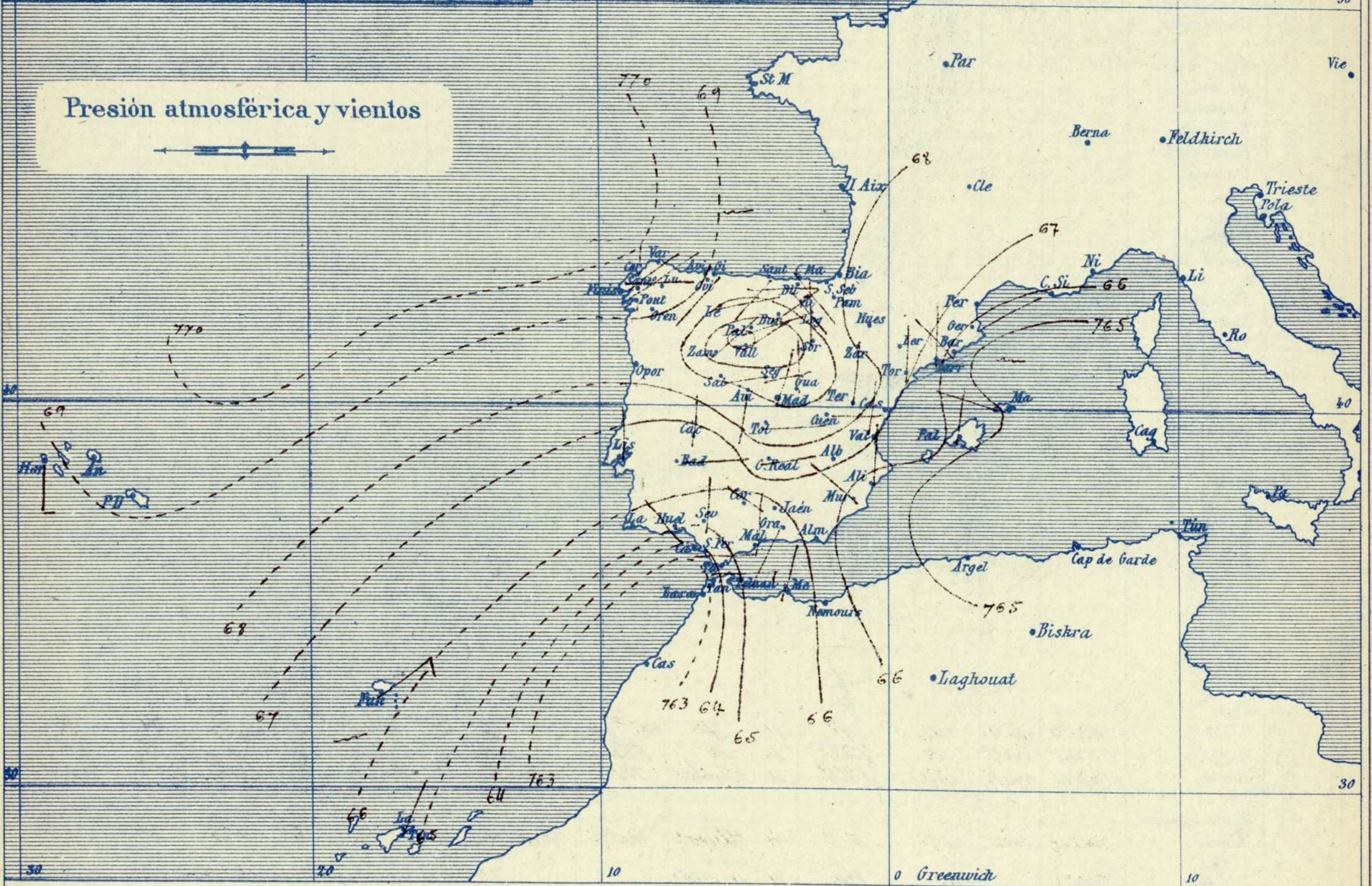
Apartado n.º 285.



Signos convencionales		
Fuerza del viento	Cielo	Mar
0 Calma	○ Despejado	{ Llana
1 Ventolina	○ Con nubes	{ Rizada
2 Muy flojo	⊖ Bruma	{ Marejada
3 Flojo	⊖ Niebla	{ Picada
4 Bonancible (Moderado)	⊗ Nieve	{ Marejada gruesa
5 Fresquito (Algo fuerte)	⊗ Lluvia	{ Gruesa
6 Fresco (Fuerte)	⊗ Tormenta	{ Muy gruesa
7 Duro		{ Arbolada
8 Muy duro		{ Muy arbolada
9 Temporal		



Presión atmosférica y vientos



Estado general

Existen presiones débiles relativas al Oeste de Marruecos y sobre el Mediterraneo Occidental, quedando las más altas al N. W. de Galicia y un núcleo anticiclónico situado en Castilla la Vieja

El tiempo es bueno para toda España desde hoy, pues aún ayer se registraron lluvias en Cantabria y Cataluña. Los vientos generalmente soplan de los cuadrantes 1º y 4º. La temperatura máxima de ayer fue de 26 grados en Sevilla y Córdoba y la mínima de hoy ha sido de 1 grado en León. El mar está poco agitado.

*Suñer*

El Director general: Martin Sánchez

El Ingeniero Geógrafo Jefe del Observatorio. J. Galbis



Temperaturas y Lluvias

Tiempo probable



EN LAS REGIONES

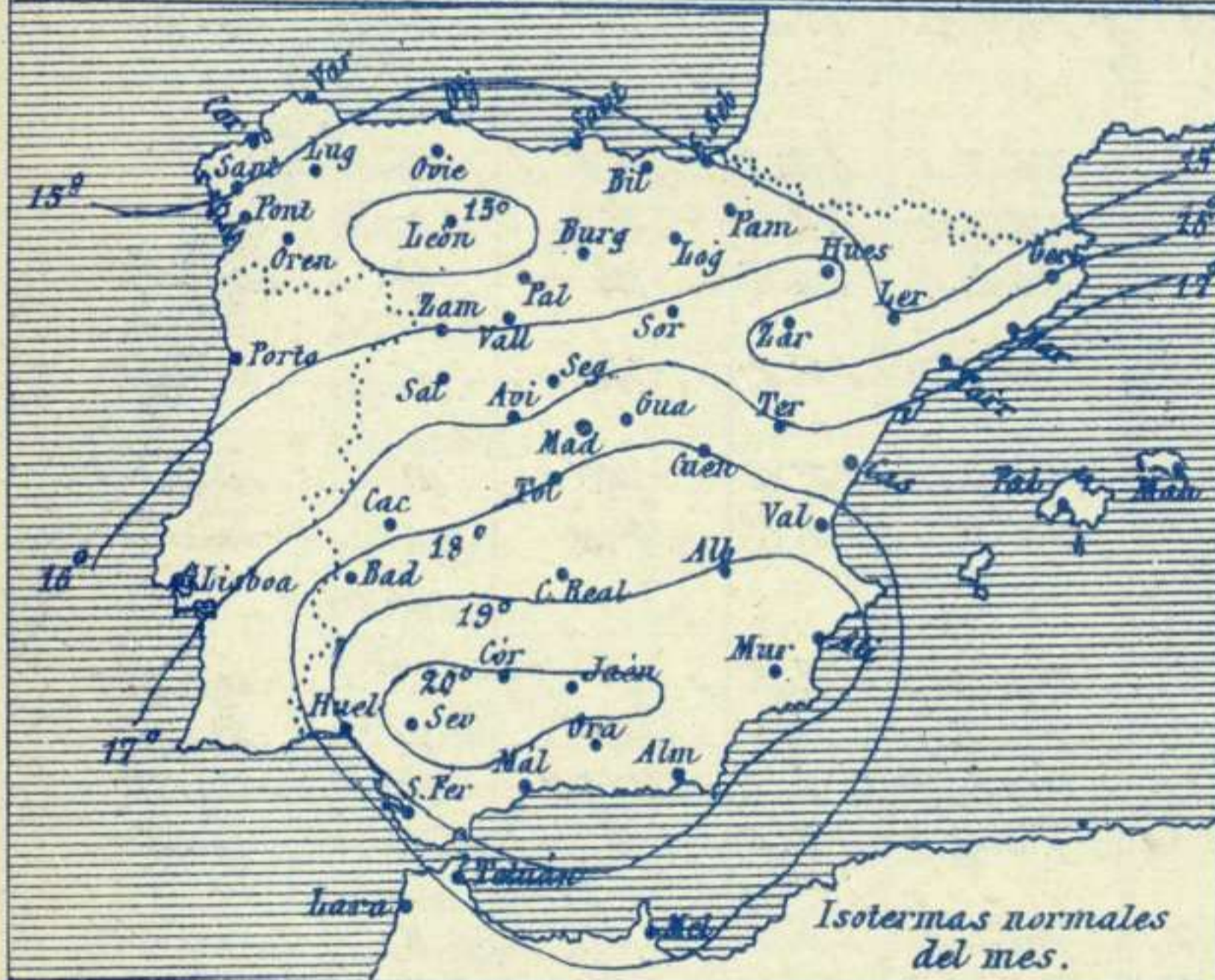
- I
- II
- III
- IV
- V
- VI
- VII
- VIII
- IX
- X
- XI
- XII

Vientos flojos de dirección variable y buen tiempo. Levante en el Estrecho de Gibraltar y costas adyacentes,

Los números colocados al lado de ● designan m/m de lluvia recogida.

Telegrama para las Comandancias de Marina depositado a las 12 h. 50 m

Es probable que se afirme el buen tiempo.  
Levante en el Estrecho.



Isotermas normales del mes.

Observaciones de Madrid entre 12<sup>h</sup> del día 17 y 12<sup>h</sup> del día 18

PARQUE DEL RETIRO (Altitud 667 m<sup>s</sup>)

Observaciones aerológicas

Hora.....

Hora	Barómetro m m	Termómetro C°	Humedad o/o	Viento		Lluvia o Nieve	Estado del Cielo	Notas	Alturas	Dirección del viento	Fuerza 0 a 9	Alturas	Dirección del viento	Fuerza 0 a 9
				Dirección	F <sup>va</sup> 0 a 9									
12	706.75	18.5	47	Cal	0		Ddo	Temperatura a la sombra 19.8. Temperatura mínima 7.3. Horas de Sol despegado en el día de ayer 8 h. 55 m.						
16	706.36	13.5	44	W	1		Ddo							
20	707.66	14.6	46	NW	3		Ddo							
24	708.90	11.6	64	NW	3		Ddo							
4	709.00	8.2	71	NW	1		Ddo							
8	709.84	9.4	67	NW	1		Ddo							
12	709.65	16.7	43	NW	1		Ddo							

DIAGRAMAS

