

DIRECCIÓN GENERAL DEL INSTITUTO GEOGRÁFICO Y ESTADÍSTICO

AÑO XXIII

BOLETÍN

1915

Núm. 282

DEL

9 de Octubre

OBSERVATORIO CENTRAL METEOROLÓGICO

Observaciones del Extranjero

Observaciones de la mañana á las 7 ^h										Id. en las 24 horas			Id. de la vispera por la tarde			
Estaciones	Barómetro		Temperatura	Viento		Estado del cielo	Estado del mar	Lluvia ó nieve	Temp. extr. ^{as}		Barom. á 0° y al nivel del mar	Temperatura	Viento		Estado del cielo	
	á 0° y al nivel del mar	Variación en 3 horas		Dirección	F ^{va}				Max. ^a	Min. ^a			Dirección	F ^{va}		
Escandinavia	Bodo	756.5	+0.0	10	W	1	c.d. ^o	llama	2	8	4	767.1	7.2	W	2	sub. ^o
	Cristiansund	764.2	+0.4	7	Cal. ^e	0	c.ub. ^o	Ris. ^o		11	5	764.4	9	Cal. ^e	0	R. ^o
	Shudesnoes															
Europa Oriental y Central	Riga															
	Moscou															
	Nicolaiev															
	Feldkirch															
	Czernovitz															
	Cracovia															
	Pola															
	Viena															
Berlin																
Berna																
Islas Británicas	Stornoway															
	Shields															
	Valentia															
Francia	Gris Nez															
	St. Mathieu															
	Isla de Aix															
	Biarritz															
	Paris															
	Clermont															
	Perpiñán															
Cabo Sicié																
Niza																
Italia	Liorna															
	Roma															
	Cagliari															
	Palermo															
Portugal	Porto	759.8	+0.1	14.1	ENE	1	ubla	llana	1	19	13	761.2	13.7	NE	3	R. ^o
	Lisboa	758.2	0.0	17	NNW	2	ub. ^o	M. ^o gsa	2	22	16	762.1	17	SW	4	lluvia
	Lagos															
	Horta	767.8	+0.2	17	N	5	ub. ^o	M.lla		22	17	768.4	21	NNE	2	ub. ^o
	Flores															
	Punta Delgada	760.4	+0.3	18.0	N	2	c.ub. ^o	Ris. ^o		21	17	760.3	17.9	NE	2	c.d. ^o
Funchal	761.7	+0.1	17	W	1	ub. ^o	Ris. ^o		20	17	762.8	21	N	2	ub. ^o	
Marruecos y Argelia	Tanger	760.2		18.6	SW	2	ub. ^o	Ris. ^o		24	14	761.8	24.2	NNW	1	R. ^o
	Oran															
	Laghouat															
	Argel															
	Cap de Garde															
	Tinez															
Biskra																

Radiogramas

Precios de suscripción

Un año... 18 pesetas. Un semestre... 9 pesetas.

Administrador { Habilitado del material de la Dirección general del Instituto Geográfico y Estadístico. Madrid

Dirección : Adresse : Address :

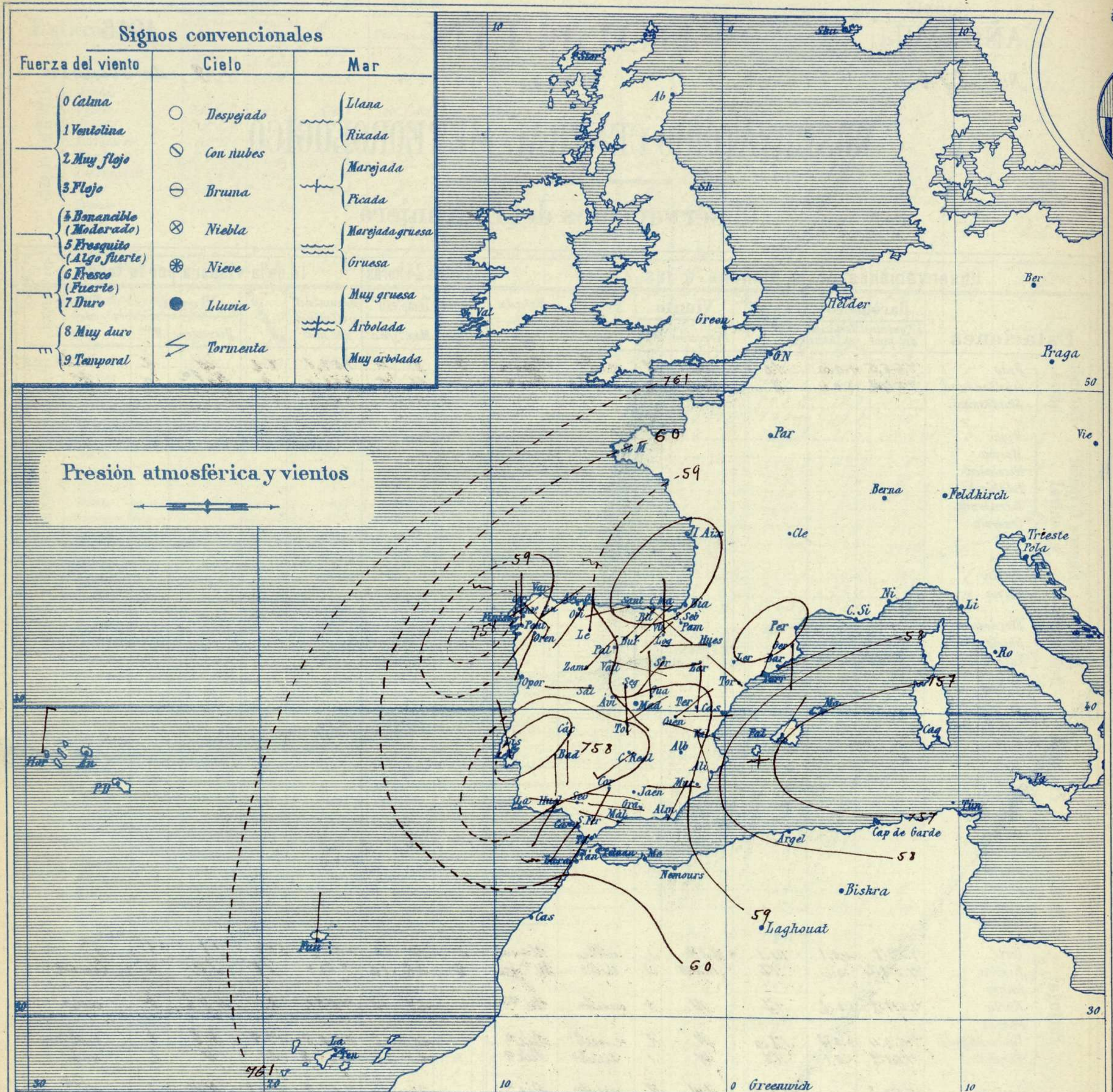
Señor
Jefe del Observatorio Central Meteorológico
Parque del Retiro

Madrid. (ESPAÑA)

Apartado n.º 285.

AÑO XXIII

Boletín del Sábado 9



Estado general

La península Ibérica se halla sometida al influjo de varios centros de perturbación atmosférica; todos ellos de poca importancia, pero que son la causa de que el cielo esté cubierto y llueva en muchas comarcas, si bien las cantidades de agua recogida es de poca consideración.

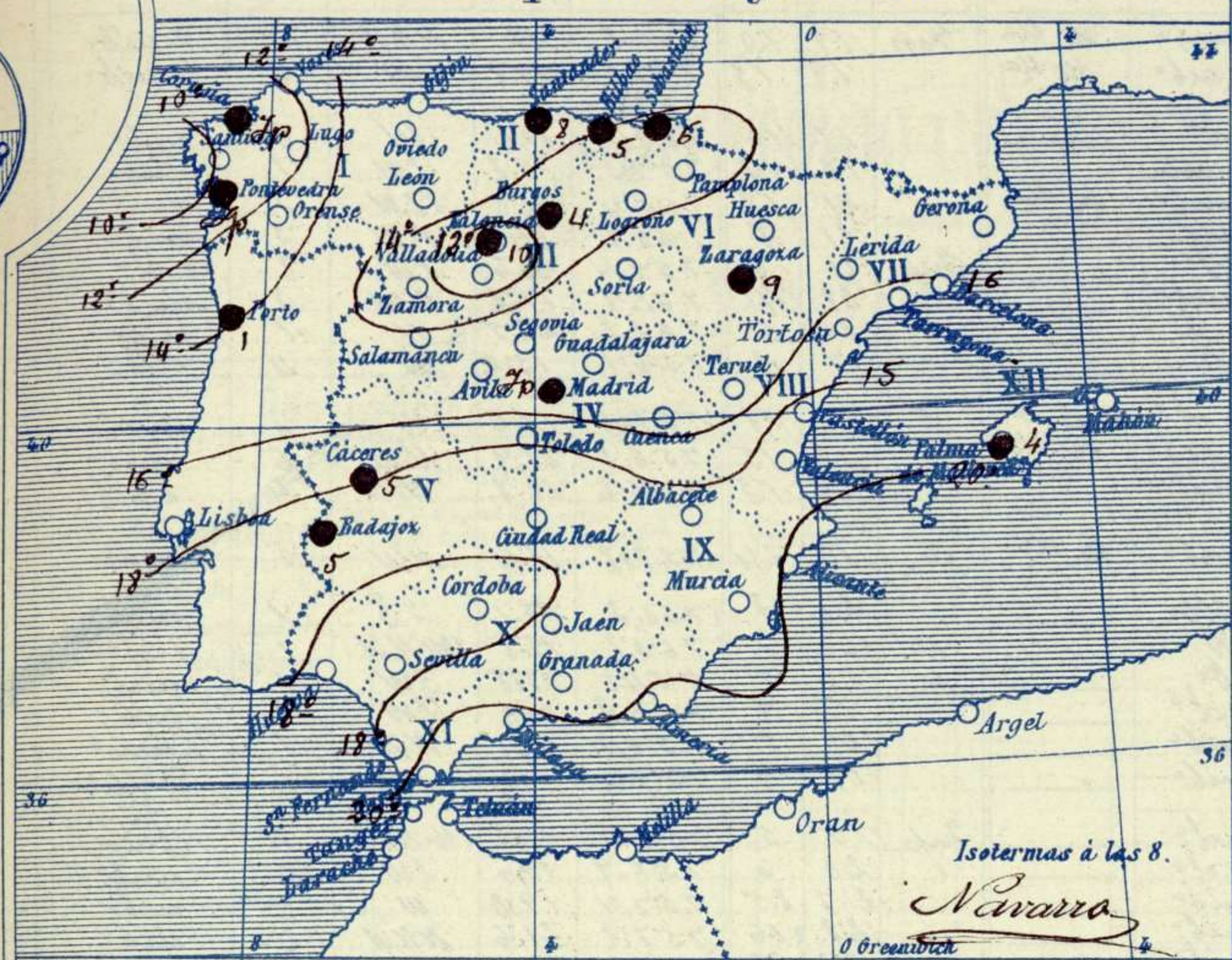
Los vientos son flojos y la temperatura suave: la máxima de ayer fue de 28 grados en Sevilla y la mínima de hoy ha sido de 3 grados en Leon y Palencia. Las presiones altas deben de residir hacia el Occidente de las Azores.

Sauv

El Director general: Martin Sánchez

El Ingeniero Geógrafo Jefe del Observatorio. J. Galbis

Temperaturas y Lluvias



Tiempo probable

EN LAS REGIONES

- I
- II
- III
- IV
- V
- VI
- VII
- VIII
- IX
- X
- XI
- XII

Vientos flojos de dirección variable y tiempo incierto. Algunas lluvias.

Isotermias a las 8.

Navarra

Los números colocados al lado de ● designan m/m de lluvia recogida.

Telegrama para las Comandancias de Marina depositado a las 13.h.....m

Toda España está invadida por centros de perturbación atmosférica poco intensos.

Son probables las lluvias con vientos flojos

Observaciones de Madrid entre 12^h del día 8 y 12^h del día 9

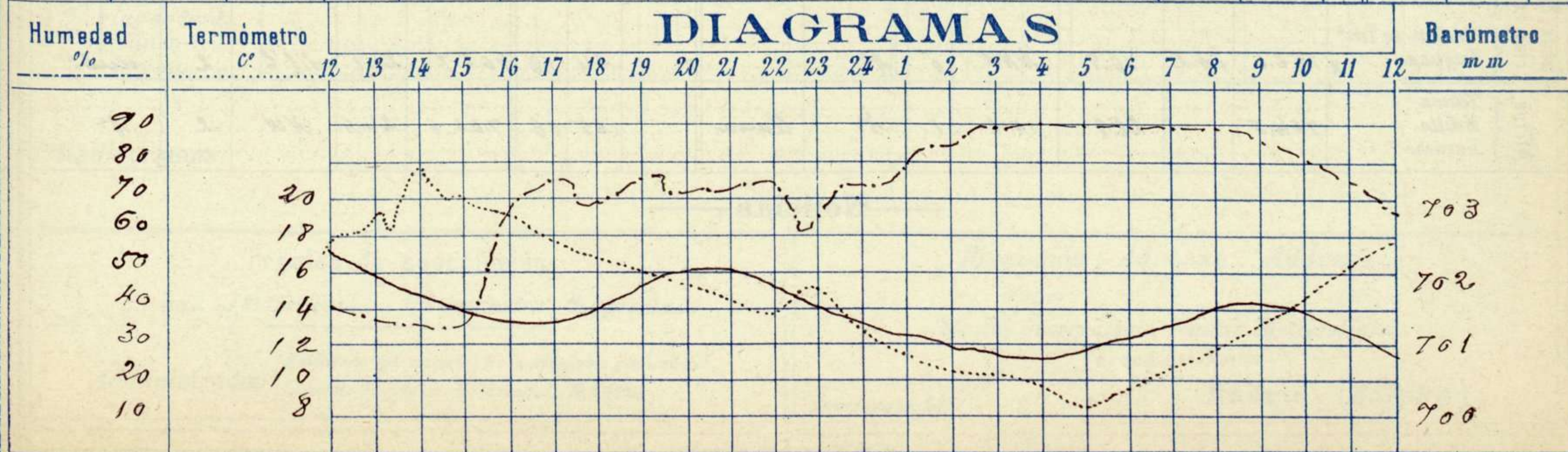
PARQUE DEL RETIRO (Altitud 667 m^s)

Observaciones aerológicas

Hora 11^h

Hora	Barómetro m-m	Termómetro C°	Humedad %	Viento		Lluvia Nieve	Estado del Cielo	Notas	Observaciones aerológicas					
				Dirección	F ²⁴ 0 a 3				Alturas	Dirección del viento	Fuerza 0 a 3			
12	702.31	18.9	41	S.W.	1		C. cub ^h	Temperatura máxima	50	S.W.	1	2000	W.S.W.	4
16	701.31	19.0	66	W.	2		Cub ²	a la sombra 2.5.5	100	W.S.W.	1	2500	W.S.W.	5
20	702.16	15.4	77	W.	0		Cub ¹	Td mínima 8.5	200	S	1	3000	W	5
24	701.36	12.2	74	W.N.W.	1		Desp ²	Horas de Sol despejado	400	W.S.W.	2	3300	W.S.W.	5
4	700.76	9.6	89	W	2		Nub ²	en el día de ayer 2 h 10 m	600	W.S.W.	3			
8	701.34	11.5	86	W.S.W.	1		Cub ¹		800	W.S.W.	5			
12	700.76	12.0	67	S	1		Td		1000	W.S.W.	7			
									1500	W.S.W.	5			

DIAGRAMAS



Observaciones de España

Observaciones de la mañana á 8 horas										Id. en las 24 horas			Id. de la vispera á 16 horas				
Estaciones	Barómetro		Temperatura	Viento		Estado del cielo	Estado del mar	Lluvia ó nieve	Temp. extr. ^{as}		Barom. á 0° y al nivel del mar	Temperatura	Viento		Estado del cielo		
	a 0° y al nivel del mar	Variación en 3 horas		Dirección	F ^{za}				Max. ^a	Min. ^a			Dirección	Fuerza			
Región del N.W. I.	La Coruña	758.4	-0.5	11	SE	4	emb.	M. Ua	4.5	19	10	760.8	17	NNW	4	c. cub.	
	Vares	758.1	0.0	12.0	SE	1	c. cub.	M. Ua		19	13	759.5	16.8	W	2	c. cub.	
	Avilés																
	Gijón	758.7	0.0	14.5	W	1	N.	Uana		18	10	759.1	17.4	W	3	emb.	
	Oniedo	758.2		12.6	SW	1	Bruma			17	12	759.2	16.8	SW	1	c. cub.	
	Finisterre	758.0	-0.2	19.0	NE	2	emb.	M. Ua		21	18	760.4	21.0	SSW	3	emb.	
	Santiago	758.8	-0.5	7	N	5	N. Ua			21	8	760.5	17.1	NW	2	emb.	
	Pontevedra	758.4	-0.1	10.0	N	2	N.		4.5	21	8	759.4	20.6	SW	2	c. d.	
	Lugo	760.3		8.5	NE	2	emb.			18	7	761.9	17.2	NW	3	emb.	
	Orense	761.4		12.3	SSW	0	c. d.			14	5	762.2	22.5	N	1	emb.	
León	758.7		9.5	N	2	N.			17	3	756.1	15.2	N	4	c. d.		
Región Cantábrica II	Santander	757.1	+0.2	15.9	WSW	1	c. d.	Ris. a	8	19	18	757.6	12.6	W	3	emb.	
	Punta Galea	756.6	0.0	15.2	W	3	c. cub.	M. Ua		18	15	756.1	17.9	NW	6	emb.	
	Bilbao	758.4	+0.1	14	SE	2	emb.		5	19	13	756.6	18.8	N	4	c. cub.	
	Cabo Machichaco																
	San Sebastián	758.1	+0.2	19.4	SW	1	emb.	M. Ua	6	19	14	757.8	17.4	NW	5	emb.	
Región Duero III	Zamora	760.5	+1.0	8.4	NE	0	N. Ua			20	8	760.3	17.1	SE	1	emb.	
	Palencia	760.0	+0.4	7.4	NE	0	N.		10	20	7	760.1	19.3	WNW	1	c. d.	
	Burgos	752.4	0.0	8.0	NE	0	N.		4	18	5	754.5	17.8	SW	1	emb.	
	Soria	758.7	+0.4	10.0	SW	0	c. d.			17	9	757.2	14.0	SW	5	emb.	
	Valladolid	760.7	+0.6	6.0	SE	1	emb.			21	5	756.9	19.6	NW	1	emb.	
	Salamanca	758.8	-0.2	9.8	W	2	emb.			17	9	759.4	15.0	NW	2	emb.	
Región Central IV	Ávila	758.4		9.2	SE	1	c. d.		4.5	15	5	758.4	12.2	WNW	4	Uana	
	Segovia	759.2	0.0	10.0	SE	0	c. d.			20	6	757.9	19.0	SW	0	emb.	
	Madrid	759.2	+0.6	11.5	Cal.	0	emb.			21.7	8.5	757.4	19.0	W	2	emb.	
	Toledo	758.1	+0.1	15.6	SE	0	emb.			22	16	757.2	21.6	NNW	2	emb.	
	Guadalajara	758.9	+0.4	10.6	NE	0	c. d.			23	8	756.6	21.8	W	2	c. cub.	
	Cuenca	758.7	+0.7	10.0	NE	0	emb.			20	4	756.5	18.8	W	4	emb.	
Extrem. Mancha V	Cáceres	757.8		16.4	S	1	emb.		4.5	22	12	759.9	22.6	NW	3	emb.	
	Badajoz	757.6	-0.4	18.6	S	2	emb.		5	25	14	764.4	24.4	NW	2	c. d.	
	Ciudad Real	758.5	-0.5	16.4	SW	4	emb.			24	15	758.1	22.2	W	6	emb.	
Alto Ebro VI	Logroño	758.9		11.2	N	0	emb.			20	9	757.2	17.0	S	0	emb.	
	Pamplona	752.9	0.0	11.2	W	2	emb.			19	7	759.7	16.4	NW	2	emb.	
	Huesca	757.2	+1.0	13.0	W	2	N.			20.5	9.0	756.7	18.0	W	2	emb.	
	Zaragoza	759.6	0.0	14.4	W	1	c. d.		7	20	11	752.5	11.9	NW	1	emb.	
Cataluña VII	Lérida	757.7	+0.6	12.2	S	1	c. cub.		4.5	16	9	757.0	14.4	NE	1	Uana	
	Gerona	758.5	+0.2	16	NE	2	c. cub.	Uana		25	12	758.1	20.2	SW	3	c. cub.	
	Barcelona	759.1		17.0	NNW	0	c. d.	Ris. a		22	14	756.7	19.0	SSW	1	emb.	
	Tarragona	757.7	+1.0	20.0	NW	1	N.			24	17	756.8	21.6	SSW	1	c. cub.	
	Tortosa																
Llevant VIII	Teruel	758.9		9.9	N	0	N.			22	7	758.7	20.0	NW	0	emb.	
	Castellón	756.0	+0.5	18.3	W	0	N.	Ris. a		22	15	754.0	21.2	S	0	c. d.	
	Valencia	758.1		18.4	WNW	0	N.			24	15	755.3	23.2	SSW	0	emb.	
Región del SE IX	Albacete	752.4	+1.2	20.6	NNW	0	c. d.	Uana		25	17	756.2	23.1	SE	3	emb.	
	Alicante	758.1		18.2	W	0	N.			28	15	756.3	26.2	SW	1	c. d.	
	Murcia																
	Sevilla	759.4		17.6	SW	2	emb.			28	15	760.3	27.2	SW	5	c. d.	
	Córdoba	759.1	0.0	15.8	SW	1	emb.			20	14	758.2	22.6	SW	1	c. d.	
Cuenca del Guadalq. X	Jaén	759.5		16.2	W	0	c. d.			24	13	750.2	23.6	SSW	2	emb.	
	Granada	760.2	+2.2	14.6	W	0	emb.			26	10	759.5	23.4	W	5	c. d.	
Costa del Sur XI	Huelva	758.9		19.8	SW	1	emb.	Ris. a		25	11	759.7	21.3	W	6	emb.	
	San Fernando	759.7	+0.3	18.0	SW	1	c. d.	Uana		21	14	761.0	19	WSW	2	N.	
	Tarifa	758.9	0.0	19.7	SW	5	c. d.	M. Ua		24	16	760.0	20.2	NW	3	N.	
	Málaga	758.8	+0.4	22.0	WSW	3	c. d.	M. d.		24	16	760.0	21.1	SE	2	emb.	
	Almería	759.6		21.4	NE	1	c. cub.	Uana		25	21	758.0	21.8	SW	6	c. d.	
Canaria XII	Palma	757.1	+0.8	16	NE	2	N.	M. d.	4	22	12	758.4	21	SW	5	emb.	
	Mahón																
Canarias XIII	Sta Cruz de Ten.																
	Laguna	762.1	+0.2	16.9	NNW	0	N.			24	12	762.7	20.1	SE	2	emb.	
Africa	Tetuan																
	Melilla	764.5		22.9	NW	1	N.	Uana		25	16	766.6	24.6	NW	2	N.	
	Larache																

— Noticias —