

DIRECCIÓN GENERAL DEL INSTITUTO GEOGRÁFICO Y ESTADÍSTICO

AÑO XXIII

BOLETÍN

1915

Núm. 269

DEL

26 de Septiembre

OBSERVATORIO CENTRAL METEOROLÓGICO

Observaciones del Extranjero

Observaciones de la mañana á las 7 ^h							Id. en las 24 horas			Id. de la vispera por la tarde						
Estaciones	Barómetro		Temperatura	Viento		Estado del cielo	Estado del mar	Lluvia ó nieve	Temp. extr. ^{as}		Barom. á 0° y al nivel del mar	Temperatura	Viento		Estado del cielo	
	á 0° al nivel del mar	Variación en 3 horas		Dirección	F ^{va}				Max. ^a	Min. ^a			Dirección	F ^{va}		
Escandinavia	Bodo	756.6	+0.2	3	sub. ^a	0	lluv. ^a	1	6	0	755.6	5	sub. ^a	2	c. nub. ^a	
	Cristiansund	754.5	+0.0	3	sub. ^a	4	s. nub. ^a	7.5	9	0	756.3	7	8	4	2.	
	Shudesnoes															
Europa Oriental y Central	Riga															
	Moscou															
	Nicolaiew															
	Feldkirch															
	Czernovitz															
	Cracovia															
	Pola															
	Viena															
	Berlin															
Berna																
Islas Británicas	Stornoway															
	Shields															
	Valentia															
Francia	Gris Nex															
	St. Mathieu															
	Isla de Aix															
	Biarritz															
	Paris															
	Clermont															
	Perpiñán															
Cabo Sicié																
Niza																
Italia	Liorna															
	Roma															
	Cagliari															
	Palermo															
Portugal	Porto	766.8	+1.1	17.8	NW	5	Nub. ^a	N. ^a gpa	11	19	17	760.9	17.8	W.S.W	6	nubla.
	Lisboa	762.4	+0.5	17	W	2	nub. ^a	bruse	2	22	18	762.4	21	SW	5	nub. ^a
	Lagos	763.1	+0.5	21	NW	1	nub. ^a	Niv. ^a	3	27	18	764.0	21	NW	2	c. d. ^a
	Horta	770.7	+0.4	17	Cal. ^a	0	nub. ^a	Niv. ^a	21	17	17	771.0	17	N	2	nub. ^a
	Flores															
	Punta Delgada	769.8	+0.5	18.5	Cal. ^a	0	nub. ^a	N. ^a gpa	22	18	18	769.6	18.0	Cal. ^a	0	nub. ^a
	Funchal	766.8	+0.3	20	N.E.	3	nub. ^a	N. ^a gpa	22	14	14	766.3	23	N.E.	2	nub. ^a
Marruecos y Argelia	Tánger	764.8		20.3	SW	2	c. d. ^a	llana	24	15	764.8	22.0	W.NW	2	c. d. ^a	
	Orán															
	Laghouat															
	Argel															
	Cap de Garde															
	Túnez															
Biskra																

Radiogramas

Precios de suscripción

Un año... 18... pesetas. Un semestre... 9... pesetas.

Administrador

{Habilitado del material de la Dirección general del Instituto Geográfico y Estadístico. Madrid

Dirección : Adresse : Address :

Señor

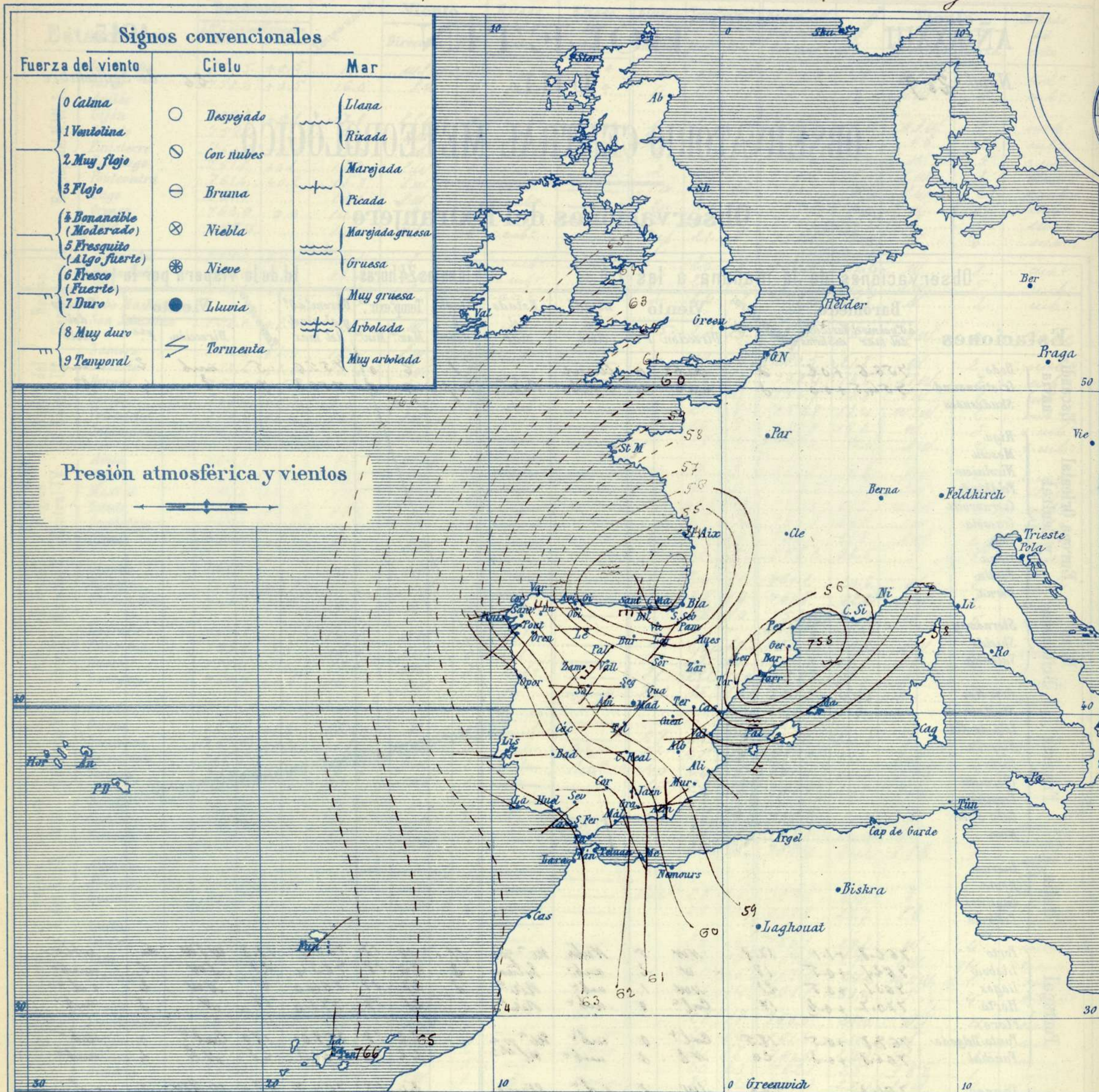
Jefe del Observatorio Central Meteorológico
Parque del Retiro

Madrid. (ESPAÑA)

Apartado n.º 285.

AÑO XXIII

Boletín del Domingo 26



Estado general

En el Golfo del León y en el de Vizcaya se encuentran dos centros barométricos de importancia que producen vientos duros del 4º cuadrante en las costas de Galicia y Cantabria que levantan mar gruesa. Por el resto de España también dominan los vientos de la región del Oeste pero no de tanta fuerza. El cielo está con muchas nubes y llueve bastante al Norte y NW de nuestra Península.

La temperatura máxima de ayer fue de 28 grados en Alicante, Murcia, Sevilla y Málaga, la mínima de hoy ha sido de 9 grados en León Avila y Segovia.

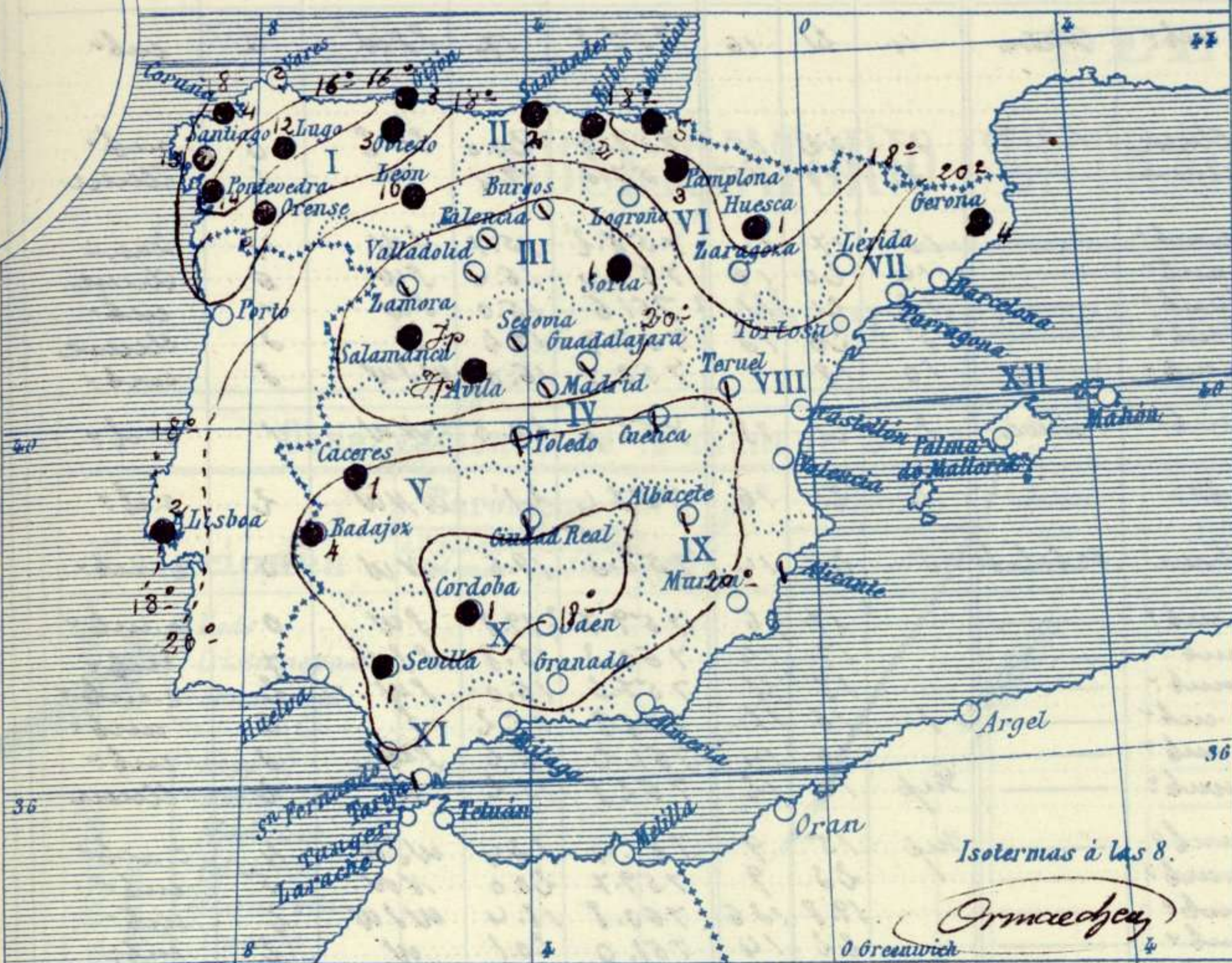
Somo

El Director general: Martin Sánchez

El Ingeniero Geógrafo Jefe del Observatorio. J. Galbis



Temperaturas y Lluvias



Tiempo probable

EN LAS REGIONES

- I
- II
- III
- IV
- V
- VI
- VII
- VIII
- IX
- X
- XI
- XII

No se hace predicción

Los números colocados al lado de ● designan m/m de lluvia recogida.

Telegrama para las Comandancias de Marina depositado a las.....h.....m

No se envia telegrama



Observaciones de Madrid entre 12^h del dia 25 y 12^h del dia 26

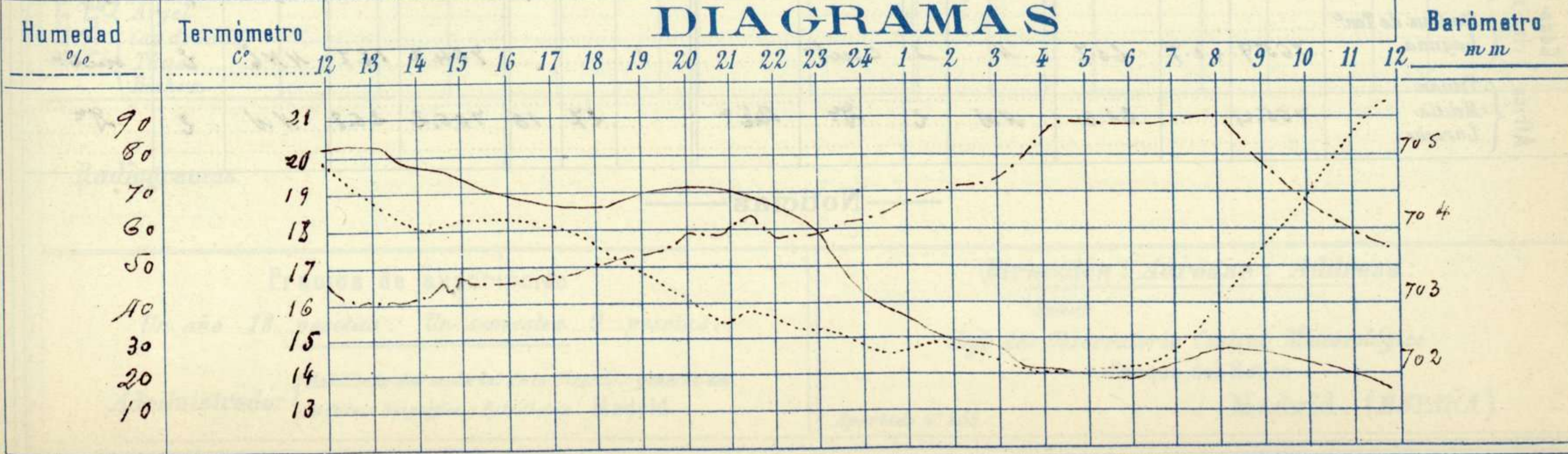
PARQUE DEL RETIRO (Altitud 667 m^s)

Observaciones aerológicas

Hora.....

Hora	Barómetro m m	Termómetro C°	Humedad o/o	Viento		Lluvia o Nieve	Estado del Cielo	Notas	Alturas	Dirección del viento	Fuerza 0 a 9	Alturas	Dirección del viento	Fuerza 0 a 9
				Dirección	F ^{ra} 0 a 9									
12	702.25	17.2	44	N.W.	2		C. cub ^t	Temp ^a max. a la sombra 21.4						
16	704.44	18.4	46	W.S.W.	2		Id.	Id. minima id. 13.6						
20	704.57	16.2	57	W.	3		Id.	Horas de Sol despejado en el dia de ayer 6 h. 05 mts						
24	703.20	14.8	62	W.	2		Cub ^t							
4	702.05	13.9	83	W.S.W.	2		Id.							
8	702.34	13.6	50	W.	3		Id.							
12	701.12	21.2	55	W.	1		Ido							

DIAGRAMAS



Observaciones de España

Observaciones de la mañana á 8 horas										Id. en las 24 horas			Id. de la vispera á 16 horas				
Estaciones	Barómetro		Temperatura	Viento		Estado del cielo	Estado del mar	Lluvia ó nieve	Temp. extr. ^{as}		Barom. á 0° y al nivel del mar	Temperatura	Viento		Estado del cielo		
	á 0° y al nivel del mar	Variación en 3 horas		Dirección	Fuerza				Max. ^a	Min. ^a			Dirección	Fuerza			
Región del N.W. I.	La Coruña	758.5	+1.9	17	W.S.W.	6	cub.	Gruesa	4	21	16	755.3	17	S.W.	6	cub.	
	Vares																
	Avilés																
	Gijón	753.8	+1.4	16.0	W.	8	lluvia	Neg.º	2	22	15	757.0	20.0	S.P.E.	0	cub.	
	Oniedo	754.9		15.4	N.W.	8	lluvia	—	3	18	15	757.3	19.4	W.	1	lluvia	
	Finisterre																
	Santiago	759.1	+1.6	15.2	W.	3	c. cub.	—	13	17	14	756.2	15.7	S.W.	4	lluvia	
	Pontevedra	760.1	+1.9	16.4	S.W.	1	cub.	—	14	20	16	758.0	16.4	S.W.	6	lluvia	
Región Cantábrica II	Lugo	757.8		13.0	W.	6	cub.	—	12	21	11	761.6	15.0	S.W.	1	cub.	
	Orense	759.9	+0.5	17.2	S.W.	1	cub.	—	5	20	13	757.9	19.2	S.	2	lluvia	
	León	756.6		15.3	W.	4	c. cub.	—	10	19	9	758.0	16.0	W.S.W.	2	cub.	
	Santander	751.3	+0.5	19.1	W.	8	cub.	Gruesa	2	21	15	756.7	20.0	N.W.	1	c. cub.	
	Punta Galea																
	Bilbao	752.6	+1.8	21	N.W.	2	S.	—	2	21	16	757.4	21	N.W.	2	c. cub.	
	Cabo Machichaco																
	San Sebastián	753.4	+0.4	17.4	W.	7	lluvia	Arcob. de	5	20	14	758.3	19.5	N.W.	5	c. cub.	
Región del Duero III	Zamora	757.9	+0.3	15.1	S.W.	2	c. cub.	—	?	17	25	759.7	19.8	S.W.	0	c. cub.	
	Palencia	757.1	+1.4	15.0	S.W.	8	cub.	—	17	14	760.3	15.8	S.P.W.	7	cub.		
	Burgos	754.5	+0.9	13.8	S.P.E.	2	cub.	—	18	11	757.3	16.0	S.W.	2	c. cub.		
	Soria	756.3	+0.3	12.4	W.S.W.	2	c. cub.	—	1	16	11	758.9	15.2	S.	6	cub.	
	Valladolid	758.0	+0.6	14.4	S.W.	3	cub.	—	16	14	761.2	16.2	S.W.	2	cub.		
	Salamanca	759.0	+1.0	14.8	W.	3	cub.	—	Sup	16	12	762.1	15.2	W.	2	lluvia	
Región Central IV	Ávila	758.3		13.0	S.W.	2	cub.	—	Sup	15	9	761.4	13.4	W.S.W.	4	c. cub.	
	Segovia	759.3	0.0	13.0	W.	3	c. cub.	—	22	9	759.7	20.0	N.W.	5	cub.		
	Madrid	759.2	+0.4	15.6	W.	2	cub.	—	19.8	12.6	760.8	18.4	W.S.W.	2	cub.		
	Toledo	759.1	-0.2	17.0	W.	2	cub.	—	22	14	761.0	20.1	W.	2	cub.		
	Guadalajara	758.6	+0.2	16.0	S.W.	3	cub.	—	20	14	759.0	19.0	S.W.	4	c. cub.		
Extrem.ª Manch. V	Cuenca	759.4		15.0	W.	5	cub.	—	17	29	759.1	17.0	W.	4	c. cub.		
	Cáceres	760.5		17.4	W.	1	c. cub.	—	1	23	13	761.4	20.2	W.	2	cub.	
	Badajoz	761.6	+0.4	18.2	W.	1	c. cub.	—	4	24	15	762.7	22.4	W.	1	c. cub.	
	Ciudad Real	760.1	-0.3	15.0	W.	4	cub.	—	23	12	762.0	22.2	W.	5	cub.		
Alto Ebro VI	Logroño	753.4		20.4	W.	2	c. cub.	—	21	12	758.1	20.6	W.	6	c. cub.		
	Pamplona	764.0	0.0	16.4	S.W.	2	c. cub.	—	3	19	12	758.2	18.4	S.W.	1	c. cub.	
	Huesca	765.2		14.8	S.E.	1	cub.	—	1	19.0	12.5	758.8	17.0	N.W.	2	cub.	
	Zaragoza	754.3	-0.5	20.0	W.S.W.	2	c. cub.	—	24	12	758.2	22.0	N.W.	1	c. cub.		
Cataluña VII	Lérida			20.4	S.	2	S.	—	4	21	12	757.7	15.0	W.	2	c. cub.	
	Gerona	751.4	-0.5	22	S.W.	2	c. cub.	M. da	24	18	757.3	22	N.W.	6	c. cub.		
	Barcelona	755.3		22.7	N.W.	2	S.	Uana	24	16	757.0	22.8	S.W.	2	cub.		
	Tarragona	755.2	-0.1	19.5	N.	1	S.	—	24	14	758.6	22.4	N.W.	2	S.		
Levante VIII	Teruel	752.4		14.8	S.	0	cub.	—	18	12	758.5	17.5	W.	0	cub.		
	Castellón	754.7	+0.6	22.4	S.W.	1	S.	Neg.º	26	18	756.5	22.2	W.	2	c. cub.		
	Valencia	758.1		22.5	W.S.W.	2	S.	—	26	18	759.4	26.0	W.S.W.	1	c. cub.		
Región del SE IX	Albacete	758.8	-0.2	22	S.E.	0	N.	Cal.	28	17	760.0	26	N.W.	6	cub.		
	Alicante	759.3		20.0	S.W.	0	S.	—	28	14	760.2	27.0	S.W.	0	cub.		
	Murcia																
Cuenca del Guadalq. X	Sevilla	762.6		19.6	S.W.	2	cub.	—	1	28	18	762.9	27.2	S.W.	4	cub.	
	Córdoba	762.2	0.0	15.4	W.	1	lluvia	—	26	14	762.1	25.8	S.W.	1	c. cub.		
	Jaén	762.3		17.2	W.	0	c. cub.	—	22	15	762.2	21.0	W.S.W.	0	c. cub.		
	Granada	762.6	-0.2	15.0	S.	2	S.	—	22	11	762.8	21.0	W.	2	cub.		
Costa del Sur XI	Huelva	762.4		21.2	W.	1	cub.	M. da	1	25	12	764.2	22.5	W.	2	c. cub.	
	San Fernando	763.3	-1.0	20	W.	1	cub.	Uana	22	18	764.4	21	W.	2	c. cub.		
	Tarifa	762.7	0.0	21.0	N.W.	1	cub.	Uana	22	18	763.0	21.2	N.W.	5	cub.		
	Málaga	762.8	+0.2	23.0	N.W.	4	S.	Neg.º	28	21	263.0	27	N.W.	4	c. cub.		
Cana-Baleares XII	Almería	759.4		22.0	W.	0	S.	Uana	27	20	759.4	25.2	S.W.	2	c. cub.		
	Palma	757.6	-1.6	25	S.W.	2	c. cub.	M. da	27	19	759.9	26	W.	4	cub.		
	Mahón								26	18	759.2	24	W.	1	S.		
Africa	Sta Cruz de Ten. Laguna	765.9	+0.7	20.2	N.	2	c. cub.	—	1			764.7	18.7	N.W.	2	cub.	
	Teñan Melilla Lasache	765.4		22.6	N.W.	2	S.	Neg.º	27	16	766.2	26.8	N.W.	2	S.		

Noticias