

# DIRECCIÓN GENERAL DEL INSTITUTO GEOGRÁFICO Y ESTADÍSTICO

AÑO XXIII

## BOLETÍN

1915

Núm. 251

DEL

8 de Septiembre

### OBSERVATORIO CENTRAL METEOROLÓGICO

#### Observaciones del Extranjero

Estaciones	Observaciones de la mañana á las 7 <sup>h</sup>							Id. en las 24 horas		Id. de la vispera por la tarde						
	Barómetro		Temperatura	Viento		Estado del cielo	Estado del mar	Lluvia ó nieve	Temp. extr. <sup>as</sup>		Barom. á 0° y al nivel del mar	Temperatura	Viento		Estado del cielo	
	á 0° al nivel del mar	Variación en 3 horas		Dirección	F <sup>ta</sup>				Max. <sup>a</sup>	Min. <sup>a</sup>			Dirección	F <sup>ta</sup>		
Escandi- navia	Bodo	770.9	0.0	6	8	4	nub. <sup>o</sup>	Niv. <sup>a</sup>								
	Cristiansund	770.7	+0.6	12	8	1	8 <sup>o</sup>	llana	4up	11	6	770.8	7	Cal. <sup>a</sup>	0	e.d. <sup>o</sup>
	Shudesnoes									15	10	769.4	14	Cal. <sup>a</sup>	0	e.nub. <sup>o</sup>
Europa Oriental y Central	Riga															
	Moscou															
	Nicolaiew															
	Peldkirch															
	Ukernorvitz															
	Cracovia															
	Polá															
	Viena															
Berlin																
Berna																
Islas Británicas	Stornoway															
	Shields															
	Valentia															
Francia	Gris Nex															
	St. Mathieu															
	Isla de Aix															
	Biarritz															
	Paris															
	Clermont															
	Perpiñán															
Cabo Sicié																
Niza																
Italia	Lierna															
	Roma															
	Cagliari															
	Palermo															
Portugal	Porto															
	Lisboa	763.6	+0.5	18	N	1	nub. <sup>o</sup>	Niv. <sup>a</sup>		27	18	763.4	23	SW	2	nub. <sup>o</sup>
	Lagos															
	Horta															
	Flores															
	Punta Delgada															
Funchal																
Marruecos y Argelia	Tánger	765.5		20.5	NE	2	nub. <sup>o</sup>	llana		25	17	(2)	24.6	E	3	8 <sup>o</sup>
	Oran															
	Iaghouat															
	Argel															
	Cap de Garde															
	Túnez															
Biskra																

#### Radiogramas

#### Precios de suscripción

Un año... 18 pesetas. Un semestre... 9 pesetas.

Administrador {Habilitado del material de la Dirección general del Instituto Geográfico y Estadístico. Madrid

#### Dirección : Adresse : Address :

Señor  
Jefe del Observatorio Central Meteorológico  
Parque del Retiro

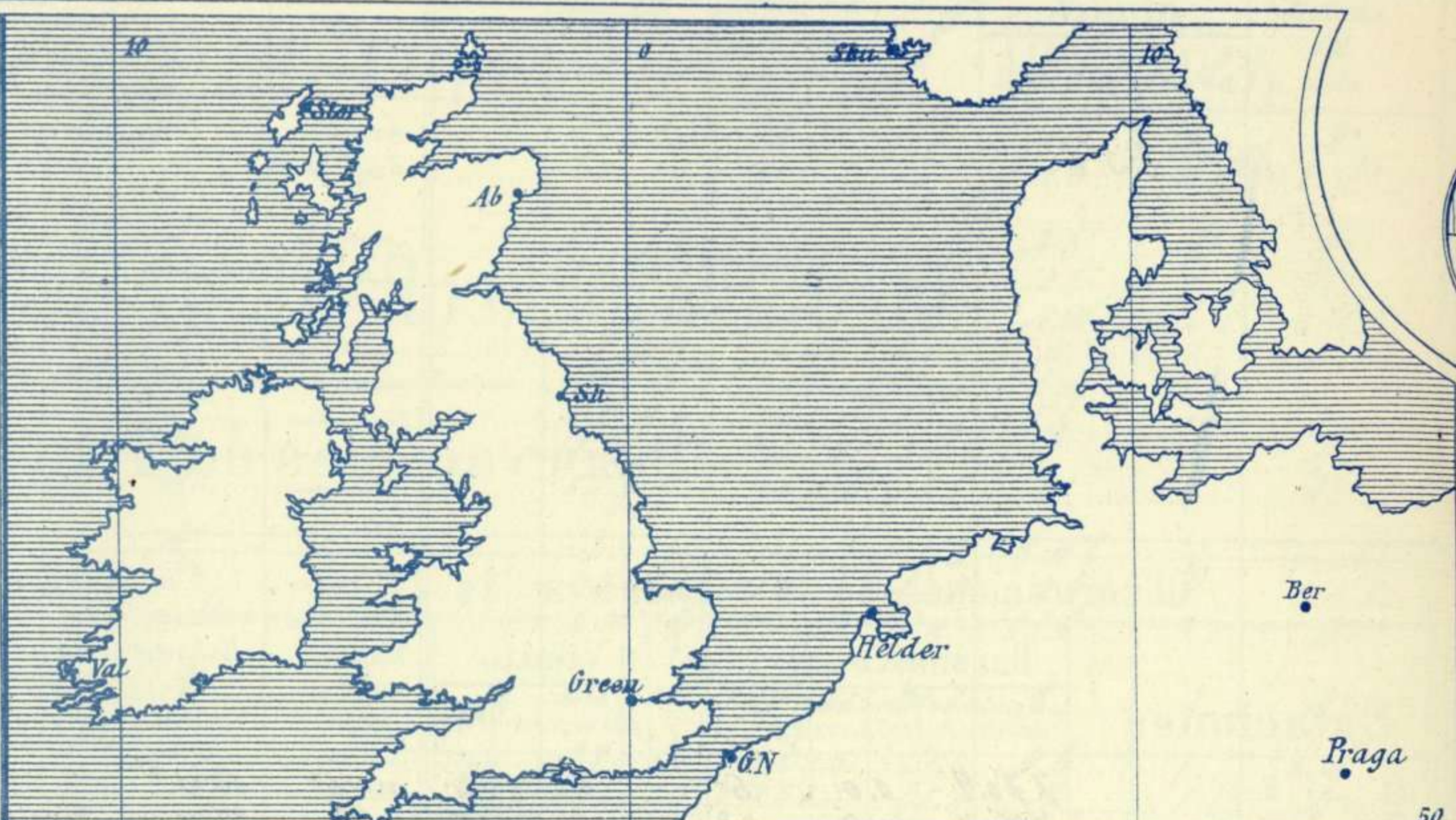
Madrid. (ESPAÑA)

Apartado n.º 285.

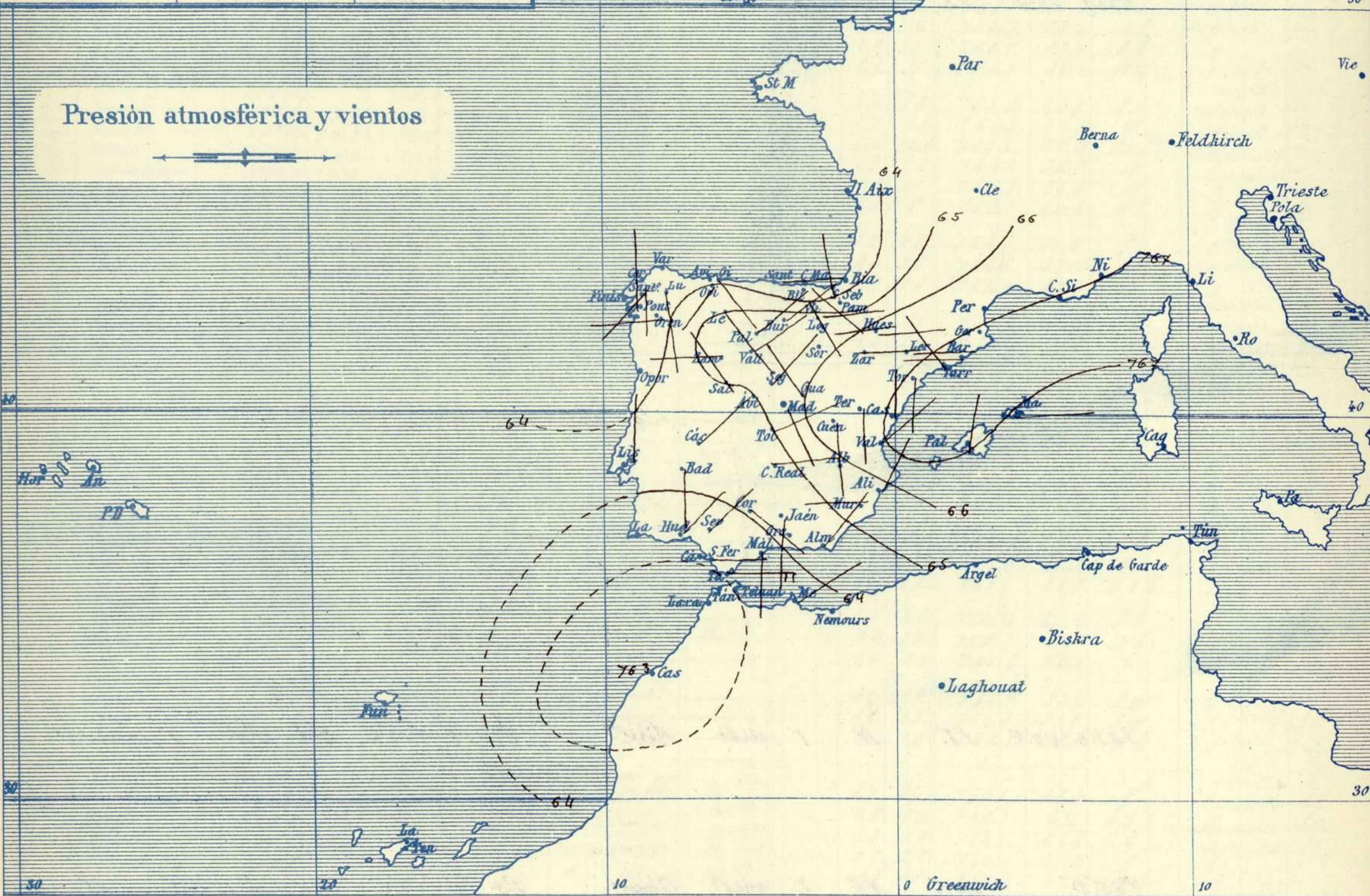


Signos convencionales

Fuerza del viento	Cielo	Mar
0 Calma	○ Despejado	{ Llana
1 Ventolina	○ Con nubes	{ Rizada
2 Muy flojo	⊖ Bruma	{ Marejada
3 Flojo	⊗ Niebla	{ Picada
4 Bonancible (Moderado)	⊗ Nieve	{ Marejada gruesa
5 Fresquito (Algo fuerte)	⊗ Lluvia	{ Gruesa
6 Fresco (Fuerte)	⊗ Tormenta	{ Muy gruesa
7 Duro		{ Arbolada
8 Muy duro		{ Muy arbolada
9 Temporal		



Presión atmosférica y vientos



Estado general

Faltan todos los telegramas del Atlántico por lo cual es imposible apreciar con exactitud la situación atmosférica de hoy.

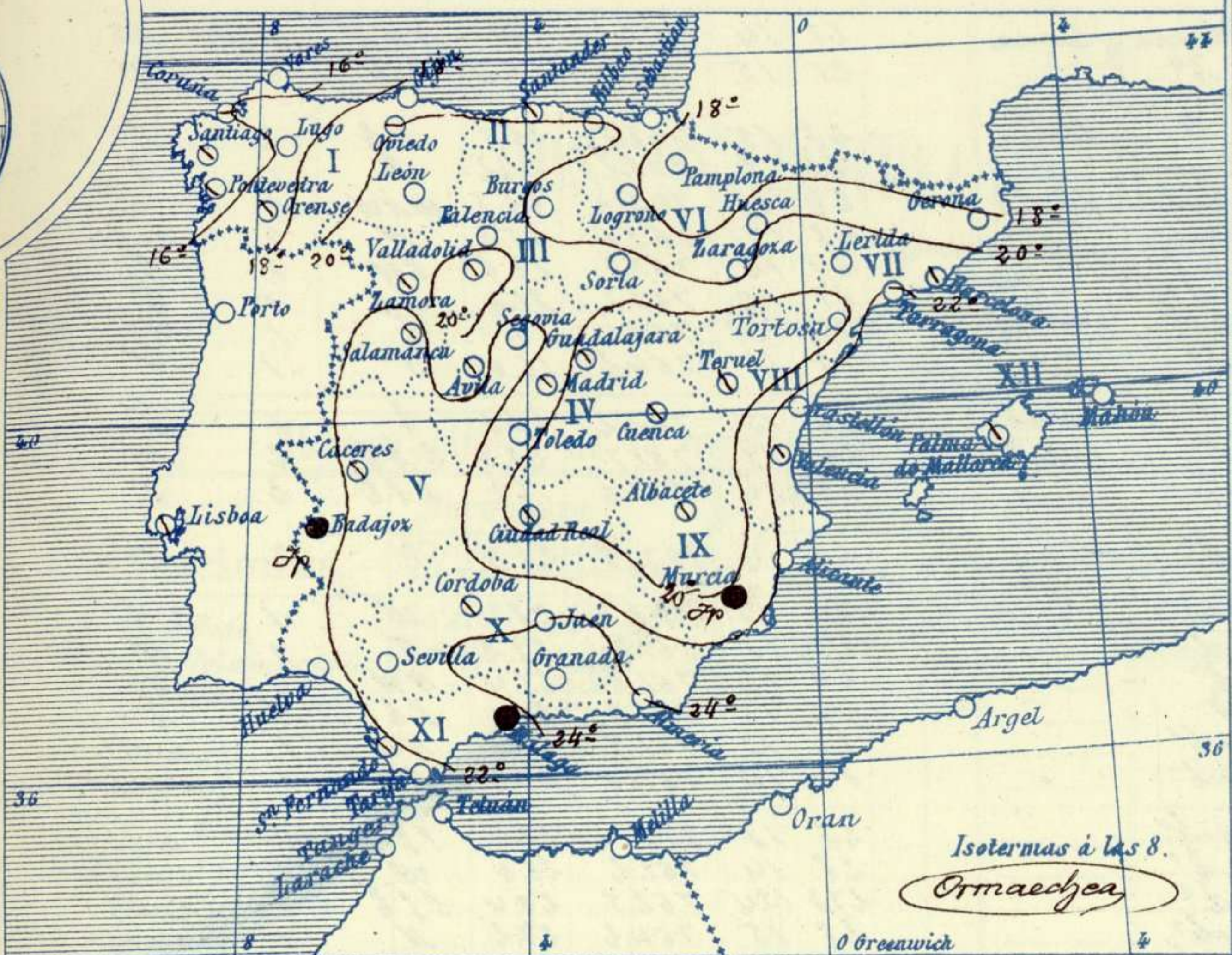
Parce que existen algunos núcleos de presiones débiles cercanos a nuestra Península.

El tiempo, sin embargo, se mantiene bueno, el cielo con pocas nubes, los vientos flojos y la temperatura suave. La máxima de ayer fue de 33 grados en Sevilla y la mínima de hoy ha sido de 8 grados en Cuenca.

*Jansa*



### Temperaturas y Lluvias



Los números colocados al lado de ● designan m/m de lluvia recogida.

### Tiempo probable

EN LAS REGIONES

- I
- II
- III
- IV
- V
- VI
- VII
- VIII
- IX
- X
- XI
- XII

*Vientos flojos de dirección variable y tiempo incierto.*

*Vientos flojos de dirección variable y buen tiempo.*

Telegrama para las Comandancias de Marina depositado á las 12. h. 47. m

*Sigue siendo poco estable el tiempo del Cantábrico.*

### Observaciones de Madrid entre 12<sup>h</sup> del día 7 y 12<sup>h</sup> del día 8

PARQUE DEL RETIRO (Altitud 667 m<sup>s</sup>)

### Observaciones aerológicas

Hora .....

Hora	Barómetro m m	Termómetro C°	Humedad o/o	Viento		Lluvia o Nieve	Estado del Cielo	Notas	Alturas	Dirección del viento	Fuerza 0 á 9	Alturas	Dirección del viento	Fuerza 0 á 9	
				Dirección	F <sup>ra</sup> 0 á 9										
12	709.21	23.4	4.8	S.E.	1		N bzo								
16	707.35	26.4	3.2	S.S.E.	3		C. cub <sup>ta</sup>	Temp. máx. á la sombra 27.3							
20	707.47	19.4	5.7	cal	0		D <sup>do</sup>	Id. mínima id. 13.4							
24	708.40	15.9	5.7	S.	1		C. D <sup>do</sup>	Temas de Sol desaparecido en el							
4	708.50	14.9	6.5	S.E.	1		N bzo	día de ayer 10 h <sup>as</sup> 40 m <sup>ts</sup>							
8	708.88	17.4	6.1	S.S.E.	1		C. cub <sup>ta</sup>								
12	708.30	24.2	3.9	S.E.	1		Id.								

### DIAGRAMAS

