

DIRECCIÓN GENERAL DEL INSTITUTO GEOGRÁFICO Y ESTADÍSTICO

AÑO XXIII

BOLETÍN

1915

Núm.º 227

DEL

15 de Agosto

OBSERVATORIO CENTRAL METEOROLÓGICO

Observaciones del Extranjero

Observaciones de la mañana á las 7 h								Id. en las 24 horas		Id. de la vispera por la tarde							
Estaciones	Barómetro		Temperatura	Viento		Estado del cielo	Estado del mar	Lluvia ó nieve	Temp. extr.ªs		Barom. á 0º y al nivel del mar	Temperatura	Viento		Estado del cielo		
	á 0º y al nivel del mar	Variación en 3 horas		Dirección	F.ª				Max.ª	Min.ª			Dirección	F.ª			
Escandinavia	Bodo	764.5	0.0	17	8	2	c.d.º	lana			20	14	764.9	18	8	2	c.d.º
	Gristiansund	762.5	0.0	17	Cal.ª	0	sub.º	lana			20	15	762.4	19	Cal.ª	0	sub.º
	Skudesnoes																
Europa Oriental y Central	Riga																
	Moscou																
	Nicolaiew																
	Feldkirch																
	Gernorvitz																
	Cracovia																
	Pola																
	Viena																
Berlin																	
Berna																	
Islas Británicas	Stornoway																
	Shields																
	Valentia																
Francia	Oris Nex																
	St. Mathieu																
	Isla de Aix																
	Biarritz																
	Paris																
	Clermont																
	Perpiñán																
Cabo Sicié																	
Niza																	
Italia	Liorna																
	Roma																
	Cagliari																
	Palermo																
Portugal	Porto	764.9	+0.1	21.0	NW	2	sub.º	lana			24	18	765.6	20.2	NNW	3	st.º
	Isisboa	762.6	+0.5	20	NNW	5	c.d.º	lana			28	20	761.2	25	6	5	st.º
	Lagos	761.4	0.0	25	NE	2	st.º	lana			24	22	761.8	26	N	3	st.º
	Horta	763.1	+0.2	20	Cal.ª	0	sub.º	lana	1.8	25	20	760.4	20	W	4	sub.º	
	Flores																
	Punta Delgada																
Funchal	763.7	-0.1	20.0	SE	2	st.º	lana			25	20	763.4	24	NE	2	st.º	
Marruecos y Argelia	Tánger	761.2		26.4	SE	0	st.º				29	20	760.4	27.0	NNW	1	st.º
	Oran																
	Laghouat																
	Argel																
	Cap de Garde																
	Túnex																
Biskra																	

Radiogramas

Precios de suscripción

Un año... 18... pesetas. Un semestre... 9... pesetas.

Administrador

Habilitado del material de la Dirección general del Instituto Geográfico y Estadístico. Madrid

Dirección : Adresse : Address :

Señor

Jefe del Observatorio Central Meteorológico

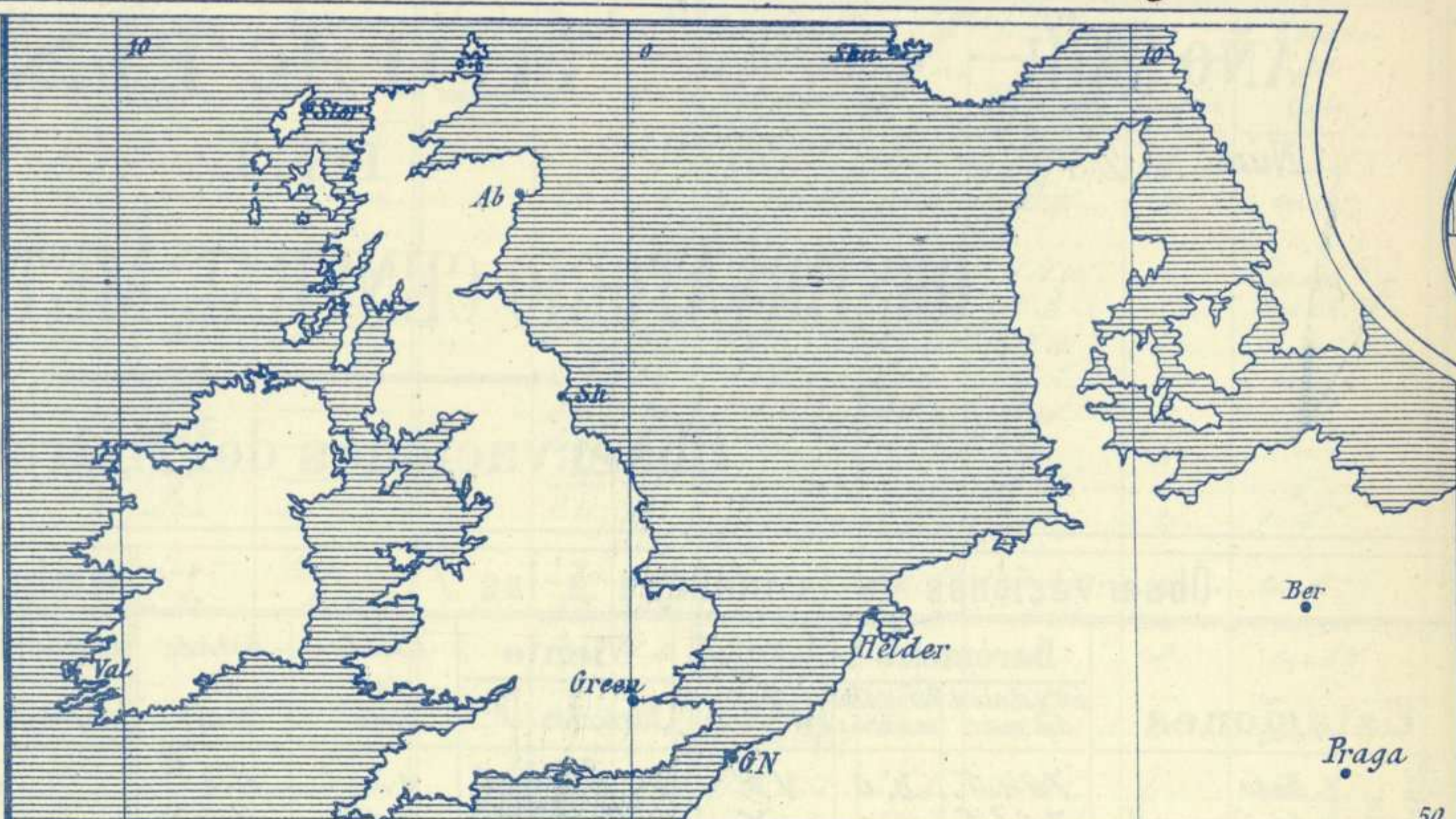
Parque del Retiro

Madrid. (ESPAÑA)

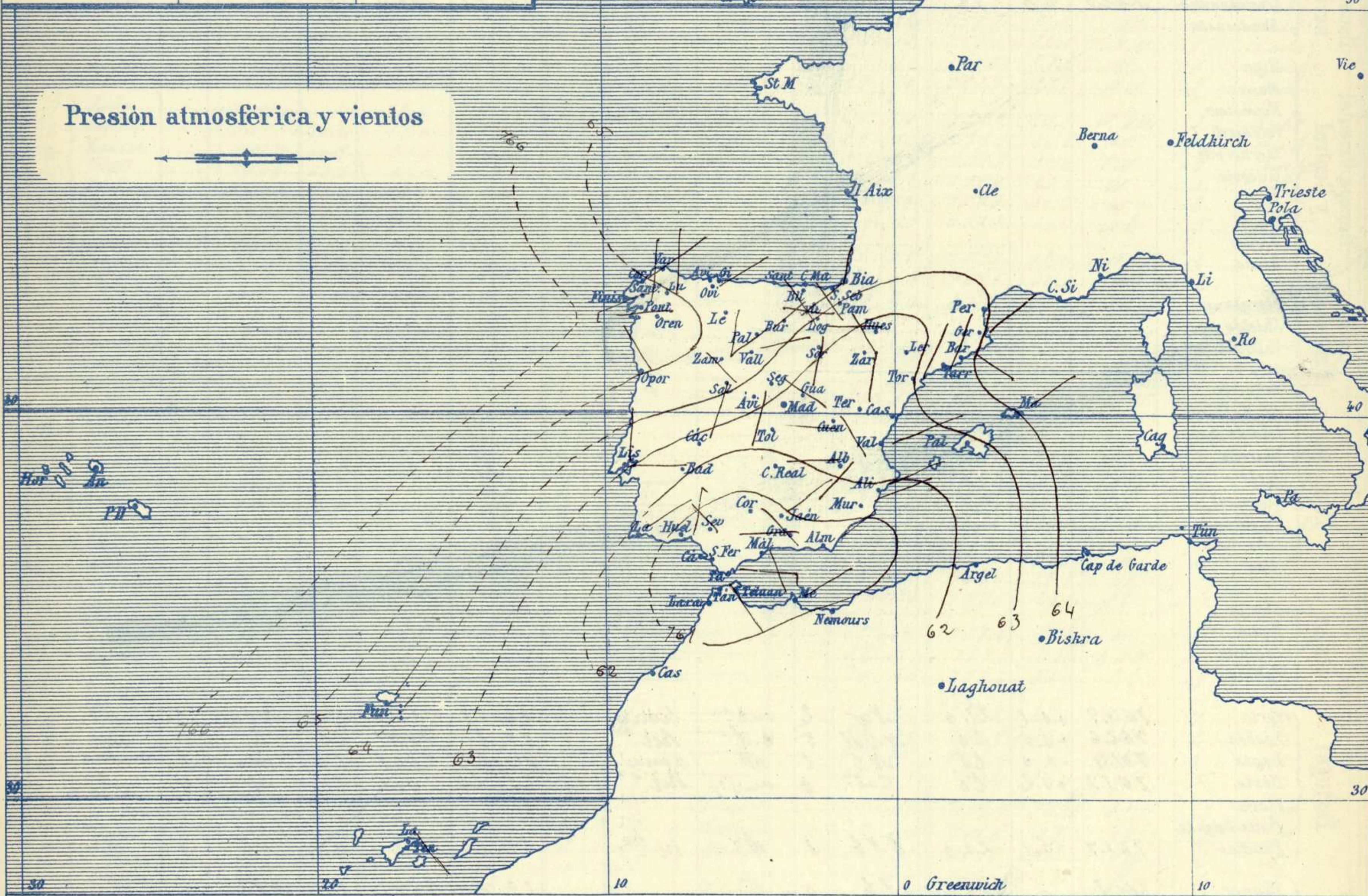
Apartado n.º 285.

Signos convencionales

Fuerza del viento	Cielo	Mar
0 Calma	○ Despejado	Lilana
1 Ventolina	☉ Con nubes	
2 Muy flojo	☉ Con nubes	Marejada
3 Flojo	☉ Con nubes	
4 Bonancible (Moderado)	☉ Con nubes	Marejada gruesa
5 Fresquito (Algo fuerte)	⊗ Niebla	
6 Fresco (Fuerte)	⊗ Nieve	Muy gruesa
7 Duro	● Lluvia	
8 Muy duro	⚡ Tormenta	Muy arbolada
9 Temporal		



Presión atmosférica y vientos



Estado general

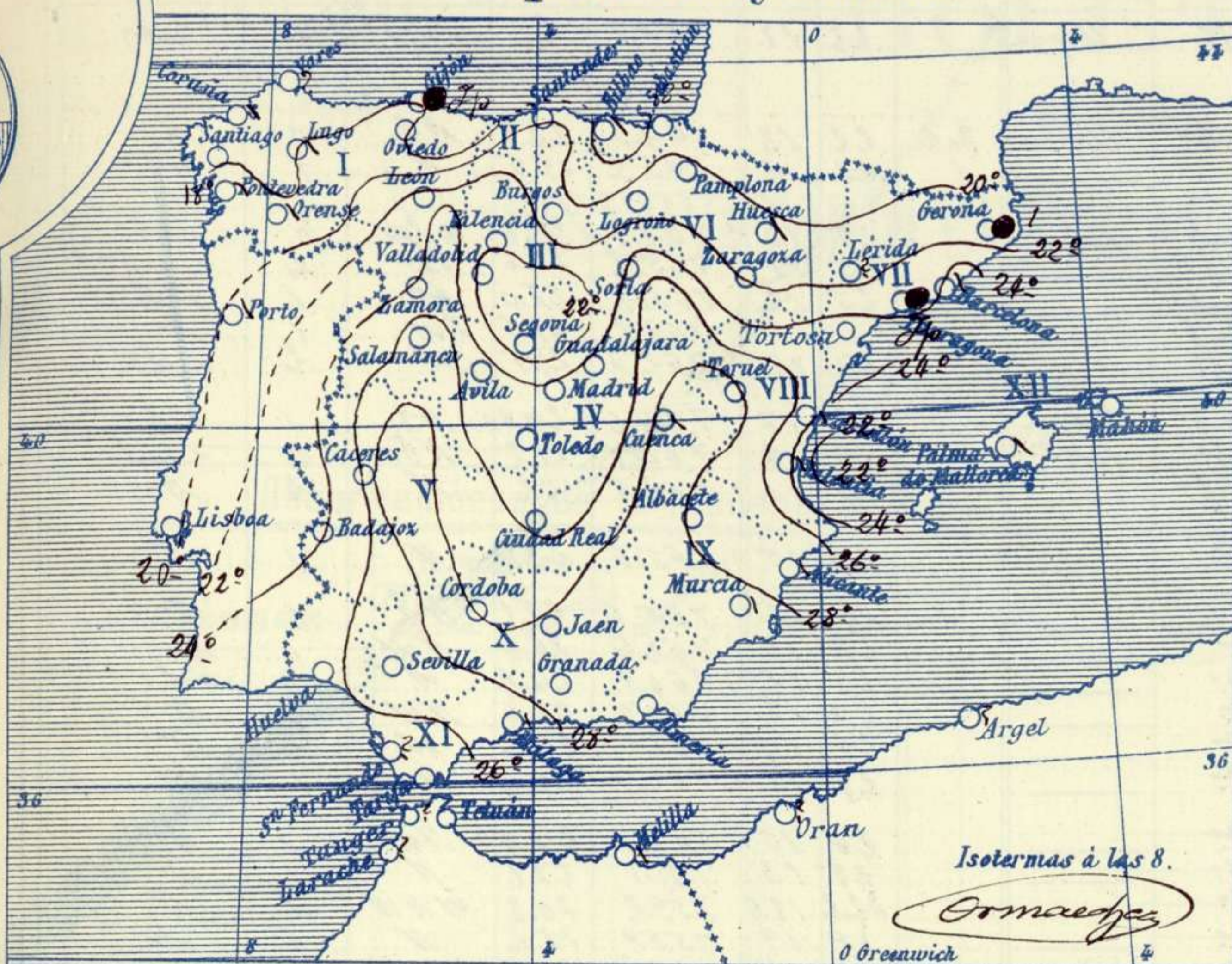
La península Ibérica continúa sometida a la distribución de la presión normal atmosférica durante esta época del año.

El tiempo es bueno por todas partes, el cielo se mantiene claro y la temperatura es elevada; la máxima de ayer fue de 41 grados en Sevilla y la mínima de hoy ha sido de 12 grados en Burgos y Soria.

Las presiones elevadas residen hacia las Azores.

Sauca

Temperaturas y Lluvias

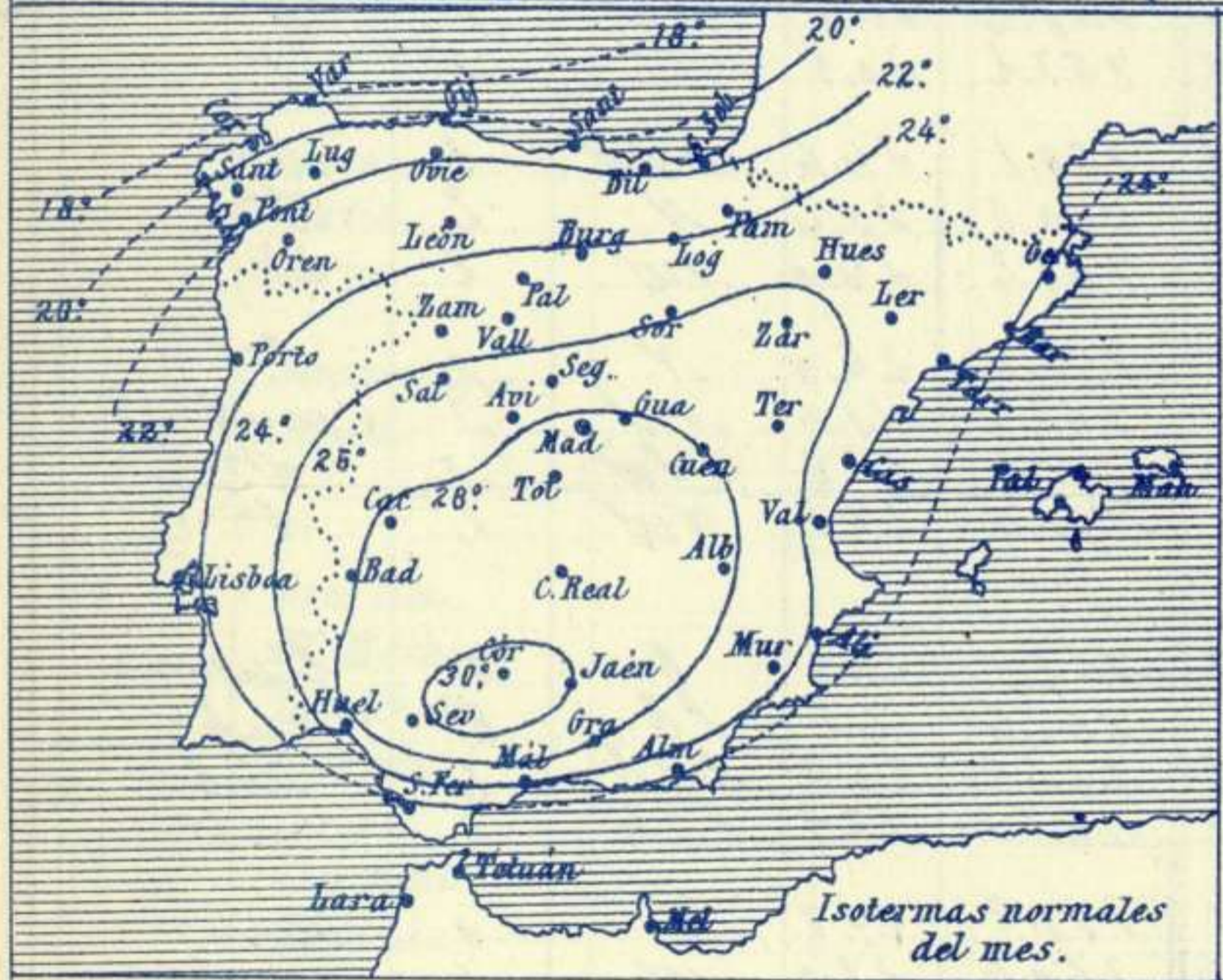


Tiempo probable

EN LAS REGIONES

- I
- II
- III
- IV
- V
- VI
- VII
- VIII
- IX
- X
- XI
- XII

No se hace predicción



Los números colocados al lado de ● designan m/m de lluvia recogida.

Telegrama para las Comandancias de Marina depositado a las.....h.....m

No se envia telegrama

Observaciones de Madrid entre 12^h del dia 14 y 12^h del dia 15

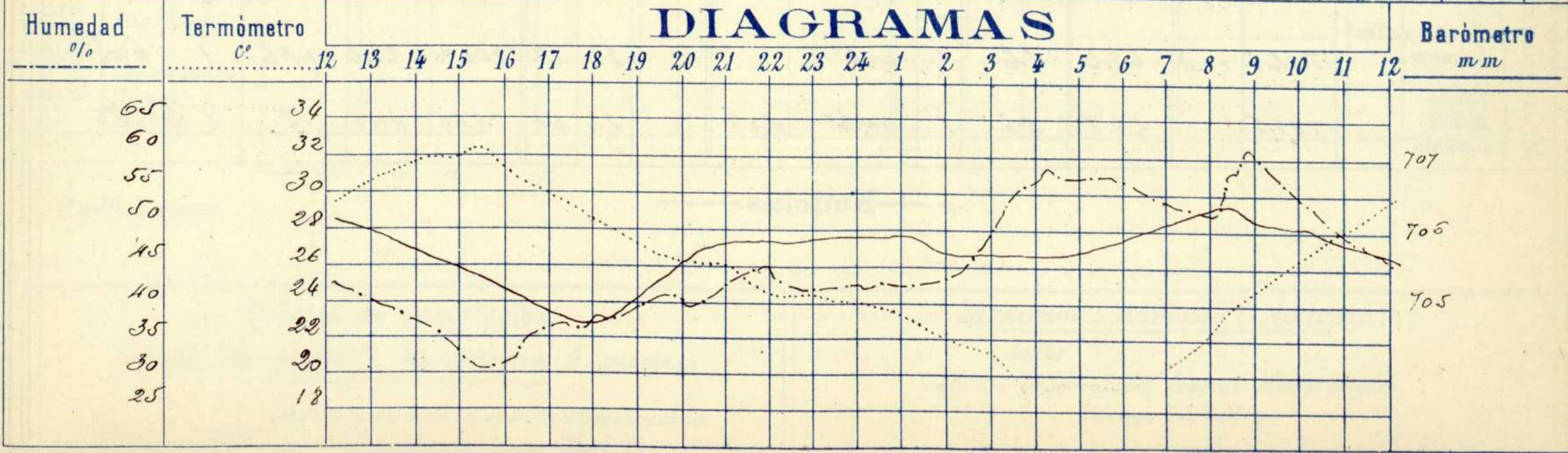
PARQUE DEL RETIRO (Altitud 667 m^s)

Observaciones aerológicas

Hora.....

Hora	Barómetro m m	Termómetro C°	Humedad o/o	Viento		Lluvia a Nieve	Estado del Cielo	Notas	Alturas	Dirección del viento	Fuerza 0 a 9	Alturas	Dirección del viento	Fuerza 0 a 9	
				Dirección	F ²⁴ 0 a 9										
12	706.02	29.3	42	E	0		Ddo	Temp. max. a la sombra 32.2							
16	705.04	30.8	31	WNW	3		Fd	Fd. minima id 18.6							
20	705.65	26.0	39	NW	1		Fd	Horas de Sol despejado en el							
24	705.90	23.9	42	Cal	0		Fd	dia ayer 12 h 15 mts							
4	705.60	18.9	52	Fd	0		Fd								
8	706.38	22.8	52	Fd	0		Fd								
12	705.54	29.6	45	Fd	0		Fd								

DIAGRAMAS



Observaciones de España

Observaciones de la mañana á 8 horas

Id. en las 24 horas

Id. de la vispera á 16 horas

Estaciones	Barómetro		Temperatura	Viento		Estado del cielo	Estado del mar	Lluvia ó nieve	Temp. extr. ^{as}		Barom. á 0° y al nivel del mar	Temperatura	Viento		Estado del cielo
	á 0° y al nivel del mar	Variación en 3 horas		Dirección	F ^{ra}				Max. ^a	Min. ^a			Dirección	Fuerza	
Región del N.W. I.	La Coruña	765.3	+0.2	19	NB	4	N ^o		22	18	765.7	21	NB	4	sub.
	Vares														
	Avilés														
	Gijón	762.0	+0.2	18.0	Cal ^a	0	sub.	llana	22	18	764.3	20.2	NB	3	c.d.
	Oniedo	765.0		16.6	NB				21	16	765.2	19.5	N	1	sub.
	Finisterre														
	Santiago	758.8	+0.4	27.0	WNW	4	c. sub.	llana	29	16	758.7	27.6	WNW	4	sub.
	Pontevedra	764.1	0.0	20.0	N	1	sub.		25	18	765.2	22.6	SW	4	c. sub.
Región Cantábrica II	Lugo	763.7		15.0	N	1	sub.		25	16	765.7	22.0	W	1	sub.
	Orense	765.4	+1.5	17.2	W	1	c. sub.				763.5	27.5	SW	1	N ^o
	León	763.9		19.5	S	0	c.d.		24	19	762.3	21.5	W	2	c.d.
	Santander	763.4	+0.3	20.2	SB	1	c. sub.	llana	22	17	764.6	20.9	NB	1	sub.
Región Duero III	Punta Galea	763.6	0.0	18.8	SB	2	sub.	llana	21	17	764.1	21.2	NB	4	c. sub.
	Bilbao	767.0	+0.9	17	SB	1	sub.		23	15	764.9	22	N	2	N ^o
	Cabo Machichaco														
	San Sebastián	765.4	-0.2	20.4	N	1	N ^o		22	15	765.6	20.6	N	1	N ^o
	Zamora	764.6	+1.0	20.1	NB	1	N ^o		30	15	765.6	22.1	NB	1	N ^o
Región Central IV	Palencia	762.9	+0.4	19.0	NB	4	N ^o		27	15	761.6	26.6	WNW	0	N ^o
	Burgos	762.9	+0.2	15.2	NB	1	N ^o		25	12	760.9	24.8	W	0	c.d.
	Soria	762.6	0.0	20.0	NB	0	N ^o		27	12	760.0	26.6	WNW	0	N ^o
	Valladolid	764.2	+0.4	15.8	NB	1	N ^o		29	14	761.5	27.6	W	2	N ^o
	Salamanca	765.1		22.4	WNW	1	N ^o		28	15	764.9	26.0	WNW	1	N ^o
	Ávila	762.8		16.8	S	0	N ^o		26	15	759.9	24.8	WNW	2	N ^o
Región Extrem ^a Mancha V	Segovia	762.7	0.0	16.0	SB	0	N ^o		29	13	70.3	27.1	N	1	N ^o
	Madrid	762.1	+0.6	22.8	Cal ^a	0	N ^o		22	18.6	759.2	20.8	WNW	2	N ^o
	Toledo	761.8	+0.2	22.6	S	1	N ^o		35	19	755.9	22.2	N	0	N ^o
	Guadalajara	761.8	+0.4	21.4	N	1	N ^o		22	17	758.2	21.6	WNW	1	N ^o
	Cuenca	760.9	+0.1	24.0	SB	2	sub.		21	16	757.2	20.5	W	2	N ^o
Alto Ebro VI	Cáceres	761.5		26.2	NB	2	N ^o		26	22	760.1	24.6	WNW	2	N ^o
	Badajoz	762.0	+0.6	22.8	W	1	N ^o		26	20	760.2	25.4	N	2	N ^o
	Ciudad Real	761.5	+0.2	22.2	S	2	N ^o		35	20	760.2	24.0	WNW	2	N ^o
	Logroño	762.5		19.2	WNW	1	N ^o		26	15	762.0	26.0	N	1	N ^o
Cataluña VII	Pamplona	761.8	0.0	17.5	N	0	N ^o		22	14	762.4	21.0	WNW	2	sub.
	Huesca	763.1	0.0	17.2	W	0	c. sub.		29	15.5	761.1	22.6	WNW	2	N ^o
	Zaragoza	762.2	0.0	20.4	WNW	1	N ^o		28	16	761.0	27.0	WNW	1	N ^o
Región Levante VIII	Lerida														
	Gerona	762.5		20.2	NB	0	c. sub.		22	19	762.5	20.6	S	0	llave
	Barcelona	762.4	+0.2	26	SB	2	c.d.	llana	27	22	761.6	22	SB	6	sub.
	Tarragona	762.7		23.2	NB	2	c. sub.	llana	27	22	762.9	25.2	SB	2	sub.
Región del SE IX	Tortosa	762.4	+0.5	25.2	NB	2	c.d.		26	21	761.3	29.9	SB	2	sub.
	Teruel	762.0		22.2	N	0	N ^o		22	18	758.9	29.9	N	0	sub.
	Castellón	761.8	+0.2	25.6	NB	1	sub.	llana	29	24	760.6	27.0	W	1	sub.
Cuenca del Guadalquivir X	Valencia	762.8		22.2	NB	1	sub.		29	24	760.2	25.8	S	1	c.d.
	Albacete	761.7	0.0	22.4	WNW	2	N ^o		25	15	757.9	22.5	WNW	2	N ^o
	Alicante	761.0	+0.6	27	NB	1	sub.	llana	22	25	760.9	27	S	1	c.d.
	Murcia	762.0		28.2	NB	1	sub.		24	24	760.0	22.2	S	2	N ^o
Costa del Sur XI	Sevilla	760.6		27.4	WNW	2	N ^o		41	21	759.2	30.2	WNW	2	N ^o
	Córdoba	760.4	+0.6	25.8	SB	1	N ^o		39	22	759.8	22.2	SB	1	N ^o
	Jaén	761.6		28.4	NB	0	N ^o		35	25	758.4	24.4	WNW	0	N ^o
	Granada	761.4	-0.2	25.8	W	1	N ^o		26	21	760.2	24.8	W	2	N ^o
Canas XII	Huelva	760.2		25.8	N	5	N ^o	llana	28	25	759.3	22.2	WNW	2	N ^o
	San Fernando														
	Tarifa	759.9		22.2	S	5	c.d.	llana	26	22	759.9	26.6	S	2	c.d.
	Málaga	762.9	+0.4	27	SB	1	sub.	llana	29	25	762.0	27	S	2	N ^o
Canas XIII	Almería	760.2		29.3	NB	1	N ^o	llana	22	25	757.8	20.0	WNW	1	N ^o
	Palma	762.7	+0.6	26	S	2	sub.	llana	21	24	762.5	23	WNW	2	sub.
	Mahón	762.6	+0.2	25	NB	2	N ^o		26	22	762.4	25	NB	2	N ^o
Africa	Sicilia														
	Laguna	762.1	+0.2	29.6	SB	2	sub.		32	17	760.7	27.2	SB	1	c.d.
	Ten ^o														
	Melilla	766.5		27.8	NB	1	sub.	llana	22	22	765.0	20.4	N	1	N ^o
	Larache														

— Noticias —